


Врз основа на член 65 став 6 од Законот за животната средина („Службен весник на Република Македонија“ бр. 53/05, 81/05, 24/07, 159/08, 83/09, 48/10, 124/10, 51/11, 123/12, 93/13, 187/13, 42/14, 44/15, 129/15, 192/15, 39/16 и 99/18 и „Службен весник на Република Северна Македонија“ бр. 89/22 и 171/22), Градоначалникот на Општина Ресен, на ден 11.11.2024 година, донесе



### Одлука за неспроведување на стратегиска оцена

1. За планскиот УРБАНИСТИЧКИ ПРОЕКТ ВОН ОПФАТ НА УРБАНИСТИЧКИ ПЛАН ЗА ФОРМИРАЊЕ НА ГРАДЕЖНА ПАРЦЕЛА СО НАМЕНА Е1.13-ПОВРШИНСКИ СОЛАРНИ И ФОТОВОЛТАИЧНИ ЕЛЕКТРАНИ ДО 5 MW (фото-напонски панели на земјиште) НА К.П.бр.4558, К.П.бр.4548, К.П.бр.4549, К.П.бр.4559/1, К.П.бр.4559/2, К.П.бр.4560, К.П.бр.4562, К.П.бр.4561, дел од К.П.4557, К.П.4544, К.П.4542, К.П.4543 и К.П.бр.4539 во К.О.РЕСЕН-ВОН ГРАД, м.в. „ЦРВЕН“, ОПШТИНА РЕСЕН. Кој се носи согласно чл.58, ст.(6) од Законот за урбанистичко планирање („Сл.Весник на РСМ“ бр.32/20 и 111/23), не е потребно да се спроведе стратегиска оцена на влијанието врз животната средина согласно член 65 од Законот за животната средина.
2. Одлуката заедно со формуларите за определување на потребата од спроведување односно неспроведување на стратегиска оцена се објавува на веб страната на Општина Ресен, [www.resen.gov.mk](http://www.resen.gov.mk).
3. Согласно критериумите за определување на тоа дали еден плански документ има влијание врз животната средина од член 65 став (4) од Законот за животната средина и врз основа на податоците од Прилог 2 на Правилникот за формата, содржината и образецот на одлуката за спроведување односно неспроведување на стратегиска оцена и на формуларите за потребата од спроведување односно неспроведување на стратегиска оцена донесувањето на планскиот документ УРБАНИСТИЧКИ ПРОЕКТ ВОН ОПФАТ НА УРБАНИСТИЧКИ ПЛАН ЗА ФОРМИРАЊЕ НА ГРАДЕЖНА ПАРЦЕЛА СО НАМЕНА Е1.13-ПОВРШИНСКИ СОЛАРНИ И ФОТОВОЛТАИЧНИ ЕЛЕКТРАНИ ДО 5 MW (фото-напонски панели на земјиште) НА К.П.бр.4558, К.П.бр.4548, К.П.бр.4549, К.П.бр.4559/1, К.П.бр.4559/2, К.П.бр.4560, К.П.бр.4562, К.П.бр.4561, дел од К.П.4557, К.П.4544, К.П.4542, К.П.4543 и К.П.бр.4539 во К.О.РЕСЕН-ВОН ГРАД, м.в. „ЦРВЕН“, ОПШТИНА РЕСЕН, нема влијание врз животната средина од следните причини: изградбата на соларни и фотоволтаични електрани од аспект на животната средина не придонесува за загадување, уништување или на друг начин деградирање на истата или на екосистемите во предметниот простор на урбанизација. Напротив, со инсталирањето на овој тип извор на електрична енергија на индиректен начин се придонесува за помала емисија на CO<sub>2</sub>, од причини што се заменуваат конвенционални начини на производство на елек.енергија како што се термоелектраните. Согласно чл.54, ст.(4) од Законот за урбанистичко планирање, предметното земјиште кое со оваа проектно планска документација се урбанизира го задржува статусот на земјоделско земјиште, градежните активности за изведба на ваков тип на градби не вклучуваат поголеми градежи зафати туку мали интервенции за поставување на монтажно, демонтажни конструктивни елементи.

Инвеститорот во подоцнежните фази од постапката се задолжува со изработка на Елаборат за животна средина, за чие одобрување на истиот е надлежен органот за вршење на стручни работи од областа на животна средина.

4. Против оваа одлука, јавноста има право на жалба до Министерството за животна средина и просторно планирање во рок од 15 дена од денот на објавувањето на одлуката на веб страната.


Бр. \_\_\_\_\_  
11.11.2024 година

Градоначалник на општина Ресен

Место, Ресен

Јован Тозиевски





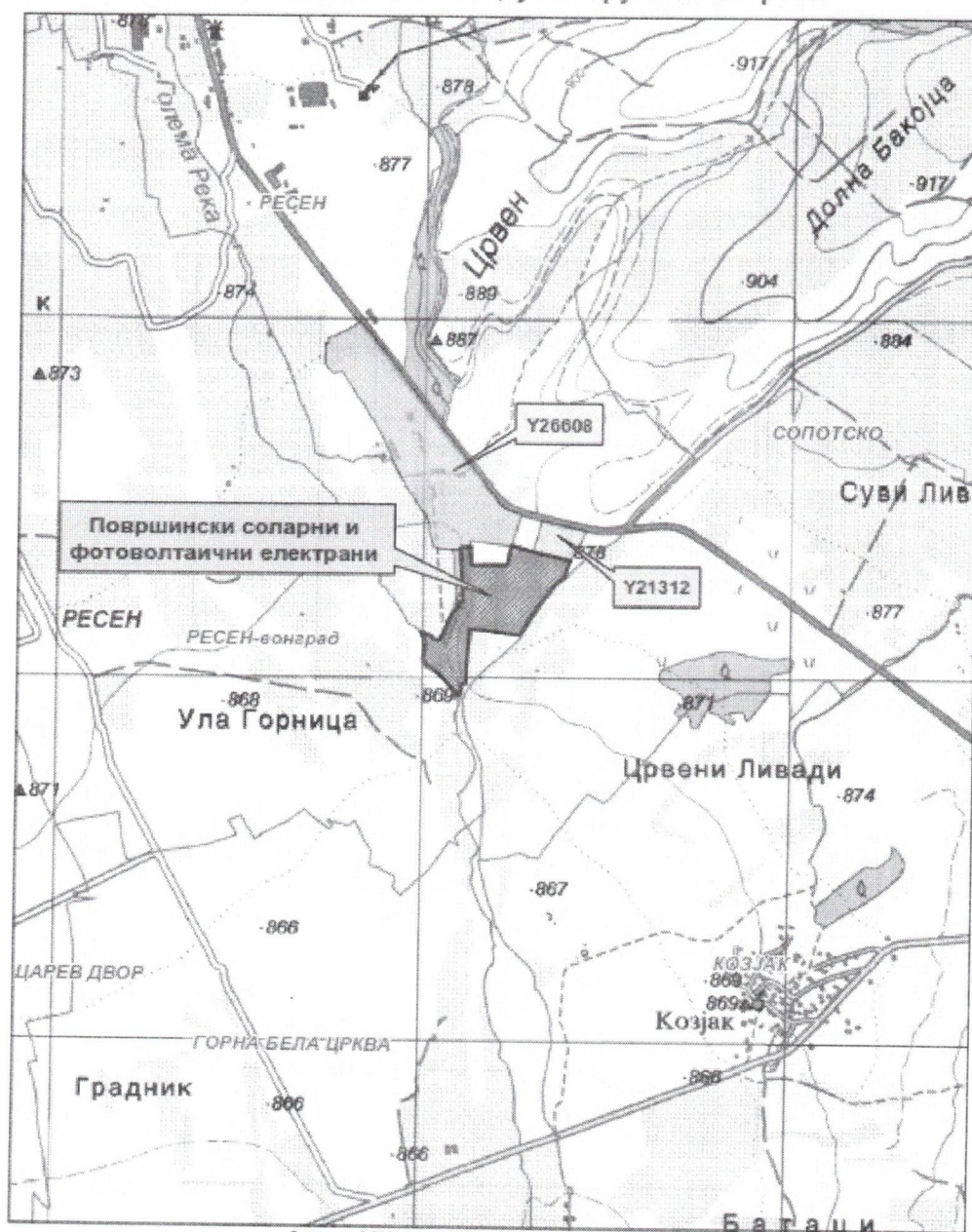
| Податоци за органот кој го изработува планскиот документ |   |
|--|---|
| Назив на планскиот документ                              | УРБАНИСТИЧКИ ПРОЕКТ ВОН ОПФАТ НА УРБАНИСТИЧКИ ПЛАН ЗА ФОРМИРАЊЕ НА ГРАДЕЖНА ПАРЦЕЛА СО НАМЕНА Е1.13-ПОВРШИНСКИ СОЛАРНИ И ФОТОВОЛТАИЧНИ ЕЛЕКТРАНИ ДО 5 MW (фото-напонски панели на земјиште) НА К.П.бр.4558, К.П.бр.4548, К.П.бр.4549, К.П.бр.4559/1, К.П.бр.4559/2, К.П.бр.4560, К.П.бр.4562, К.П.бр.4561, дел од К.П.4557, К.П.4544, К.П.4542, К.П.4543 и К.П.бр.4539 во К.О.РЕСЕН-ВОН ГРАД, м.в. „ЦРВЕН“, ОПШТИНА РЕСЕН |
| Орган надлежен за изработка на планскиот документ        | Општина Ресен   |
| Орган надлежен за донесување на планскиот документ       | Општина Ресен   |





| Податоци за изработувачот на планскиот документ               |   |
|---|---|
| Име на лицето овластено за подготвување на планскиот документ | ГЕО БАЛКАН ДООЕЛ БИТОЛА<br>Одговорен планер<br>Виолета Југоvsка, д-р<br>Овластување бр.0.0502   |
| Назив на работното место                                      | Одговорен планер, планер  |
| Контакт податоци за лицата                                    | ГЕО БАЛКАН ДООЕЛ БИТОЛА, ул.Питу Гули бр.476, Битола<br>e-mail: geo_balkan@yahoo.com, vikijug@gmail.com<br>тел. +389 75 207 358; +389 75 453 193; |

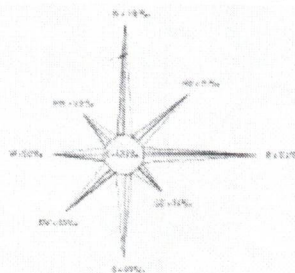
| <b>Основни податоци за планскиот документ</b>   |         |          |            |
|---|---------|----------|------------|
| <b>Од што произлегува донесувањето на планскиот документ? (пр. законска обврска или друга одредба)</b>  |         |          |            |
| Донесувањето на планскиот документ произлегува од потребата за изградба и развој на планираниот опфат<br>Согласно чл.58, ст.(6) од Законот за урбанистичко планирање („Сл.Весник на РСМ “ бр.32/2011/23)  |         |          |            |
| <b>Дали се донесува нов плански документ или се вршат измени на постојниот?</b>   |         |          |            |
| ДА  |         |          |            |
| <b>Доколку се врши измена на постоечки плански документ наведете го називот на стариот плански документ и причините за негово изменување?</b>   |         |          |            |
| Не  |         |          |            |
| <b>Дали планскиот документ опфаќа област определена со член 65 став 2 од Законот за животна средина? Доколку одговорот е ДА наведете ја областа.</b>  |         |          |            |
| Не  |         |          |            |
| <b>Дали планскиот документ е определен со уредбата за стратегиите, плановите и програмите, вклучувајќи ги и промените на тие стратегии, планови и програми, за кои задолжително се спроведува постапка за оцена на нивното влијание врз животната средина и врз животот и здравјето на луѓето. Доколку е определен наведете ја точката и алинејата под која е определен. (пр. член 3, точка 1, алинеја 5)</b> |         |          |            |
| Не  | Член: / | Точка: / | Алинеја: / |
| <b>Дали со планскиот документ се планира реализирање на проект што е предвиден со Уредбата за определување на проектите и критериумите врз основа на кои се утврдува потребата за спроведување на постапка за оцена на влијанието врз животната средина. Доколку одговорот е позитивен наведете за каков проект станува збор.</b>   |         |          |            |
| Не  |         |          |            |
| <b>Дали планскиот документ опфаќа користење на мала област од локално значење како што е определено со член 65 став 3 од Законот за животна средина. Доколку одговорот е ДА, наведете ја површината на областа и нејзиното значење.</b>   |         |          |            |
| Не.   |         |          |            |
| <b>Да се наведе целта на донесување на планскиот документ и да се опише клучната одлука која ќе се донесе.</b>  |         |          |            |
| Целта на донесување на Урбанистички проект ВОН ОПФАТ НА УРБАНИСТИЧКИ ПЛАН СО НАМЕНА Е1.13- ПОВРШИНСКИ СОЛАРНИ И ФОТОВОЛТАИЧНИ ЕЛЕКТРАНИ(ФОТО-НАПОНСКИ ПАНЕЛИ ЗА ПРОИЗВОДСТВО НА ЕЛЕКТРИЧНА ЕНЕРГИЈА КОИ СЕ ГРАДАТ НА ЗЕМЈИШТЕ) се поставуваат за производство на електрична енергија од обновливи извори и придонесување во заштита на  |         |          |            |

|  |
|--|
| животната средина.   |
| <b>Предмет на планскиот документ. (пр. транспорт, планирање на просторот и сл.)</b>  |
| Предмет на планскиот документ е планирање на просторот.  |
| <b>Периодот за донесување на планскиот документ.</b>   |
| 2024 година  |
| <b>Предвидено ревидирање на планскиот документ. Доколку е предвидено ревидирање, на колку години?</b>  |
| Не е предвидено ревидирање   |
| <b>Простор или област опфатени со планскиот документ. (пр. географска област, добро е да се прикачи мапа)</b>  |
| Планскиот опфат се наоѓа во К.О. Ресен вон град, Општина Ресен.<br>Границите на проектниот опфат на УП се:<br>Проектниот опфат се наоѓа во К.О.Ресен вон град, односно 2.0 км воздушно од центарот на Ресен. Наведените катастарска парцели, односно проектниот опфат на север се граничи со катастарска парцела К.П.бр.4550/2, К.П.бр.4547,КП.бр.4544, КП.бр.4543, КП.бр.4542, КП.бр.4540/1 и КП.бр.4540/2 К.О.Ресен вон град. На исток граничи со К.П.бр.4540 , К.О.Ресен вон град која во Агенцијата за катастар на недвижности е регистрирана како ПАТ. На југозапад граничи со К.П.бр.4556/2, К.О.Ресен вон град и на запад граничи со К.П.бр.4553, К.П.бр.4552/2 и К.П.бр.4551 К.О.Ресен вон град.. Согласно Проектната програма со Тех.бр. 11-41/2022 од 2022 година, изработена од страна на ГЕО БАЛКАН ДООЕЛ Битола, Лиценца бр. 0082, со постапка во систем е-урбанизам бр. 61906. |

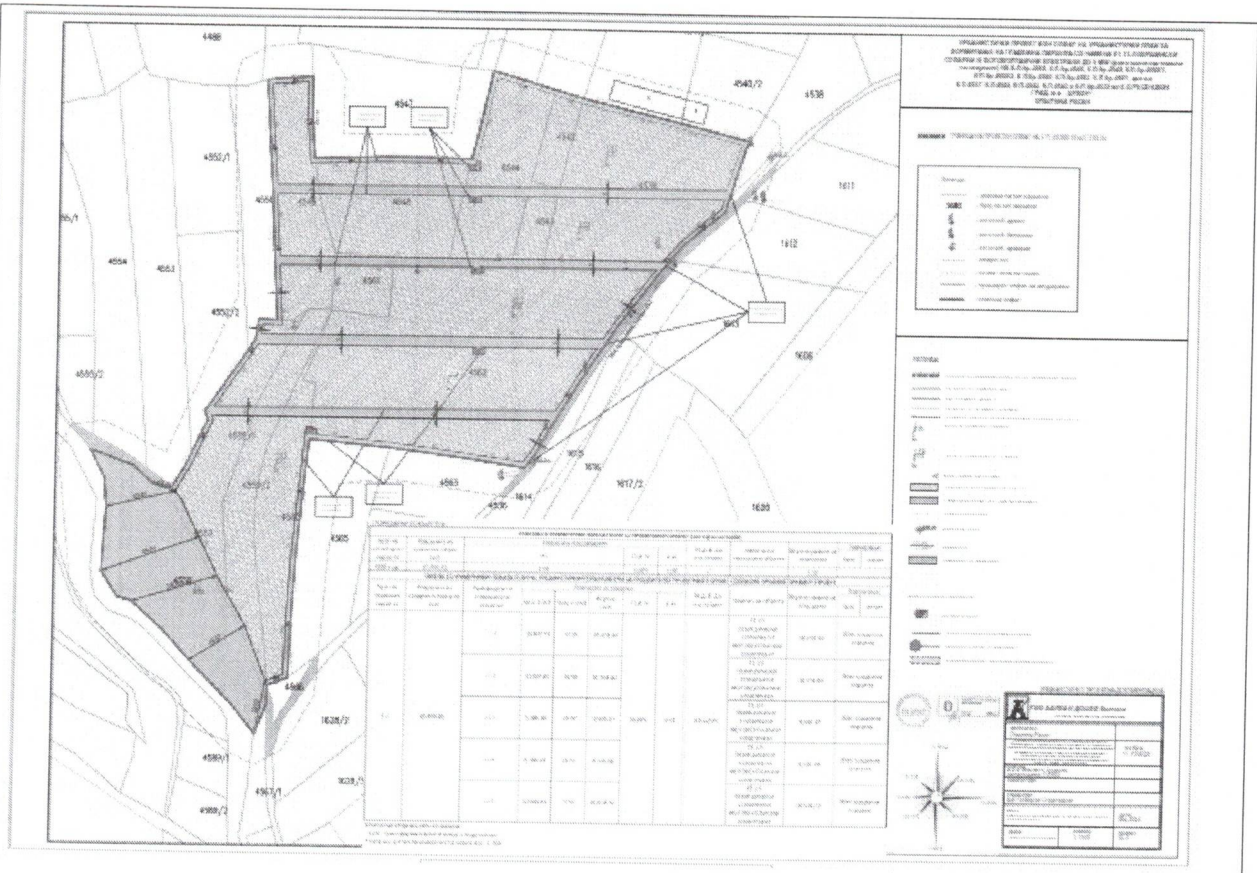
### Местоположба на локацијата и ружа на ветрови



-  Општинска граница
-  Катастарска граница
-  Г2-лесна и незагадувачка индустрија-Y21312
-  Деловно-стопански комплекс-Y26608







Целите и/или предлог целите што треба да се постигнат со реализирањето на планскиот документ и дали истите се содржани во акт или документ.

Да

Дали е приложена копија од целите?

Не

**Резиме на влијанијата врз животната средина**

(Да се определи дали имплементацијата на планскиот документ ќе предизвика значително влијание врз животната средина, потребно е да ги пополните прашањата кои следат подолу како водич за определување на значителното влијание на ефектите врз животната средина, а кои се во согласност со Уредбата за критериумите врз основа на кои се донесуваат одлуките дали определени плански документи би можеле да имаат значително влијание врз



|  |   |
|--|---|
| животната средина и здравјето на луѓето.)  |   |
| <b>Имплементација на планскиот документ нема битно да влијае врз животната средина и здравјето на луѓето.</b>  |   |
| <b>Веројатноста, времетраењето, фреквенцијата и повратноста на влијанијата;</b>  | При реализација на планскиот опфат предвиден со планската документација ќе се постигне рационално уредување и искористување на просторот, се очекува движење на возила и механизација, но тоа е краткотрајно и нема битно да влијае врз животната средина во целост, ќе се генерираат емисии во воздухот од градежните активности и од механизацијата, отпад, бучава, вибрации и слично, Овие влијанија се отценуваат како можни, локални, повратни и неповратни, краткорочни влијанија. Со реализација на планскиот документ ќе се постигне рационално искористување и уредување на просторот. |
| <b>Кумулативната природа на влијанијата врз животната средина и животот и здравјето на луѓето</b>  | Со оглед на локацијата на која се предвидува реализацијата на оваа планска содржина не се очекува дека ќе има нарушување на квалитетот на воздухот во поширокиот регион или климатски промени.  |
| <b>Прекугранична природа на влијанијата;</b>   | Нема.   |
| <b>Ризиците по животот и здравјето на луѓето и животната средина (пр. како резултат на несреќи);</b>   | Нема ризици по заштита на животот и здравјето на луѓето.  |
| <b>Опсег и просторниот обем на влијанијата (географска област и големината на популацијата која ќе биде засегната).</b>  | Просторот што го зафаќа планираниот опфат изнесува 62950 м <sup>2</sup> или приближно околу 6.30ха. и е надвор градот Ресен.  |
| <b>Потенцијалните економски и социјални влијанија кои би ги предизвикал планскиот документ како што се:</b>  |   |
| Изградбата на соларни и фотоволтаични електрани од аспект на животната средина не придонесува за загадување, уништување или на друг начин деградирање на истата или на екосистемите во предметниот простор на урбанизација. Напротив, со инсталирањето на овој тип извор на електрична |   |

енергија на индиректен начин се придонесува за помала емисија на CO<sub>2</sub>, од причини што се заменуваат конвенционални начини на производство на елек.енергија како што се термоелектраните. Согласно чл.54, ст.(4) од Законот за урбанистичко планирање, предметното земјиште кое со оваа проектно планска документација се урбанизира го задржува статусот на земјоделско земјиште, градежните активности за изведба на ваков тип на градби не вклучуваат поголеми градежи зафати туку мали интервенции за поставување на монтажно, демонтажни конструктивни елементи.

**Вредноста и ранливоста на областа која ќе биде засегната со донесување на планскиот документ:**

Постои економски бенифит кој ќе се оствари со новото пласко решение за предметниот простор, односно ќе се зголеми производството на електрична енергија од обновливи извори со што позитивно би влијаело на животната средина.

**Посебни природни карактеристики или културно наследство**

Во рамките на проектниот опфат УРБАНИСТИЧКИ ПРОЕКТ ВОН ОПФАТ НА УРБАНИСТИЧКИ ПЛАН ЗА ФОРМИРАЊЕ НА ГРАДЕЖНА ПАРЦЕЛА СО НАМЕНА Е1.13-ПОВРШИНСКИ СОЛАРНИ И ФОТОВОЛТАИЧНИ ЕЛЕКТРАНИ ДО 5 MW (фото-напонски панели на земјиште) НА К.П.бр.4558, К.П.бр.4548, К.П.бр.4549, К.П.бр.4559/1, К.П.бр.4559/2, К.П.бр.4560, К.П.бр.4562, К.П.бр.4561, дел од К.П.4557, К.П.4544, К.П.4542, К.П.4543 и К.П.бр.4539 во К.О.РЕСЕН-ВОН ГРАД, м.в. „ЦРВЕН“, ОПШТИНА РЕСЕН. Согласно постапката за носење на предметниот Урбанистички Проект со допис Бр.08-2468/2 од 29.09.2022 година, Управата за заштита на културното наследство констатира дека на подрачјето на предметниот проектен опфат нема заштитени добра, ниту добра за кои основано се претпоставува дека претставуваат културно наследство.

**Надминувањата на стандардите за квалитет на животната средина или граничните вредности**

Од предвидените плански содржини не се очекува надминување на стандардите за квалитет на животната средина, ниту пак на гранични вредности.

**Интензивна употреба на земјиштето**

Со реализација на проектот се предвидуваат парцели за изградба на објекти со намена Е1.13 и Е1.8

**Влијанијата врз областите или пејсажите кои имаат признат статус на национални или меѓународни заштитени**

Нема влијание, во непосредна близина нема заштитени области.

подрачја.

**Објаснете го степенот до кој планскиот документ поставува рамка за спроведување на проекти и други активности, во однос на локацијата, природата, големината и условите за работа или според одредувањето на ресурсите:**

Со донесувањето на овој урбанистички проект ќе следат поголеми домашни инвестиции од од економијата. Со Урбанистичкиот проект се создаваат предуслови за развој на локалната економија и ефектуирање на даночната обврска на сопствениците за плаќање данок на имот што претставува значаен извор на приход на локалната самоуправа.

Овој приход мултиплицирано ќе овозможи зголемување на фондовите на општината и развој на повеќе дејности од нивна надлежност со што ќе се овозможи посредно повисок степен на задоволување на потребите и зголемување на квалитетот на услугите кои што локалната самоуправа ги дава на своите граѓани.

**Објаснете ја околината во близина на проектот односно активноста која се планира да се спроведе со планскиот документ од аспект на можни влијанија врз животната средина. (пр. планот предвидува изградба на резиденцијални објекти во близина на индустриска зона, објаснете дали индустриската зона ќе има влијание врз животната средина на планираните резиденцијални проекти):**

Планскиот опфат се наоѓа надвор од градот Ресен, општина Ресен. Земјиштето си го задржува својот статус што го имало и пред извршената урбанизација.

**Објаснете ја важноста на планскиот документ за вклучување на аспектот на заштита на животната средина особено во поглед на промовирањето на одржливиот развој:**

(Да се наведе дали обемот на планскиот документ придонесува кон одржливоста и намалување на еколошките проблеми. Пр. еден инфраструктурен план може да има поголеми влијанија врз животната средина отколку некој образовен план на наставните планови).

Планскиот документ согласно неговите цели го промовира просторниот и економски развој на просторот од аспект на одржлив развој, т.е. го зголемува производството на електрична енергија од обновливи извори.

**Кои еколошки проблеми се релевантни за планскиот документ. Опишете зошто истите се релевантни и опишете ја нивната природа и сериозност.**

(Објаснете ги проблемите кои спроведувањето на планскиот документ може да ги предизвика или да доведе до нивно зголемување, проблемите кои може да го забават неговото спроведување, како и проблеми кои спроведувањето на планскиот документ може да ги реши или намали.)

При спроведување на планскиот документ не се зголеми густината на сообраќајната мрежа, не се зголеми фреквенцијата на сообраќај, не се зголемува потрошувачката на енергија, вода и нема зголемување на потребата од услуги. Со спроведувањето на планскиот документ генерално позитивно ќе влијае на локалната економија и животната средина со производство на електрична енергија од обновливи извори.

**Објаснете како планскиот документ кој е предмет на разгледување е поврзан со друг/и плански документ/и во хиерархијата на планирање.**

Наведете го називот на тој/тие плански документ/и и наведете ги клучните влијанија на тие плански документи врз животната средина. Определете ги разликите во клучните одлуки што се носат со предметниот плански документ и другите плански документи кои биле или ќе бидат предмет на оцена.

Реализацијата на планскиот документ претставува донесување на урбанистички проект врз основа на издадени услови за планирање на просторот и Решение од министерството за животна средина и просторно планирање, Просторен План на Република Северна Македонија.

Доколку потенцијалните влијанија на клучните одлуки во планскиот документ веќе биле предмет на оцена или веќе биле разгледани во други плански документи во некоја поранешна фаза, резимирајте ги главните заклучоци на таа оцена и како тие заклучоци се користени во процесот на одлучување. Опишете дали претходно спроведената оцена е направена согласно најновите сознанија за влијанијата врз животната средина со цел да може истата да се користи во процесот на усвојување на постоечкиот плански документ.

За предметниот простор нема важечка урбанистичка документација.

Доколку потенцијалните влијанија од клучната одлука во овој плански документ ќе биде оценета во некоја подоцнежна фаза на планирање на пониско ниво, наведете како ќе обезбедите влијанијата што се утврдени во оваа фаза на донесување на планскиот документ да се земат во предвид при носењето на одлуката во подоцнежната фаза (пр. се спроведува стратемиска оцена на урбанистички план во кој се предвидува изграба на објект кој подлежи на постапка на оцена на влијанието врз животната средина).

Согласно Законот за животна средина и Уредбата за определување на критериумите врз основа на кои се утврдува потребата за спроведување на постапката за оцена на влијанијата врз животната средина потребно е да се утврди потреба за спроведување на постапка за оцена на влијанието на проектот врз животната средина. Потребата од оцена на влијанијата врз животната средина ја донесува Органот на државната управа надлежен за работите од областа на животната средина. Согласно Законот за животна средина, како и Законот за заштита на природата, правните или физичките лица кој вршат дејности или активности кои не спаѓаат во проектите за кои се спроведува постапка за оцена на влијанието врз животната средина се должни да изготват Елаборат за заштита на животната средина, со цел да се оцени влијанието на дејностите или активностите врз животната средина, пред да започнат со спроведување на проектот и истиот да го достават до органот надлежен за одобрување на спроведувањето на проектот.

**ИЗЈАВА**

**Изјавуваме дека податоците дадени во овој формулар се точни, вистинити и комплетни.**

|  |  |
|--|--|
| <p>Функција, име и презиме<br/>и потпис на лицето кој го<br/>носи планскиот<br/>документ во име на<br/>органот</p> | <p>Градоначалник на Општина Ресен<br/>Јован Тозиовски</p>  |
| <p>Бр.09-<br/>Датум 11.11.2024 година<br/>Место Општина Ресен</p>  |    |

Министерство за животна средина  
и просторно планирањеMinistria e Mjedisit Jetësor  
dhe Planifikimit Hapësinor09  
08.01.2025

Мојсико

СЕКТОР ЗА ПРОСТОРНО ПЛАНИРАЊЕ  
СЕКТОРИ I PLANIFIKIMIT HAPËSINORРЕПУБЛИКА СЕВЕРНА МАКЕДОНИЈА  
ОПШТИНА РЕСЕН

|              |            |          |          |
|--------------|------------|----------|----------|
| Примено:     | 08.01.2025 |          |          |
| Одговорност: | Бр. 09     | Г. 64/11 | Вредност |

Арх.бр./Nr. Arkivi. УП1-15-2104/2024

Дата/Data: \_\_\_\_\_

18-12-2024

ДО: Општина Ресен

Плоштад Цар Самоил бр. 20

7310 Ресен

Република Северна Македонија

DREJTUAR: Komunës së Resnjës

Sheshi Car Samoil nr. 20

7310 Resnjë

Republika e Maqedonisë së Veriut

ПРЕДМЕТ: Известување

Врска: Ваш бр. 09-2212/3 од 11.11.2024  
година

LËNDA: Njoftim

Lidhja: Nr. Juaj 09-2212/3 nga 11.11.2024

Почитувани,

Të nderuar,

Во врска со Вашето барање на мислење доставено до Министерството за животна средина и просторно планирање – Сектор за просторно планирање под бр. УП1-15-2104/2024 од 14.11.2024 година поврзано со постапката за носење на планската документација Урбанистички проект вон опфат на урбанистички план за формирање на градежна парцела со намена E1.13-Површински соларни и фотоволтаични електрани (фото-напонски панели за производство на електрична енергија кои се градат на земјиште) со моќност до 5 MW, на КП бр. 4558, КП бр. 4548, КП бр. 4549, КП бр. 4559/1, КП бр. 4559/2, КП бр. 4560, КП бр. 4562, КП бр. 4561, дел од КП бр. 4557, КП бр. 4544, КП бр. 4542, КП бр. 4543 и КП бр. 4539, во КО Ресен-вон град, м.в. Црвен - Општина Ресен, Ве известуваме дека согласно Законот за животната средина ("Службен весник на РМ" бр: 53/05, 81/05, 24/07, 159/08, 83/09, 48/10, 124/10, 51/11, 123/12, 93/13, 183/13, 187/13, 42/14, 44/15, 129/15,

Lidhur me Kërkesën tuaj për mendim të dorëzuar në Ministrinë e Mjedisit Jetësor dhe Planifikimit Hapësinor - Sektori për Planifikim Hapësinor me nr. UP1-15-2104/2024, nga 14.11.2024 lidhur me procedurën e mbajtjes së dokumentacionit planor Projekti urbanistik jashtë objektit të planit urbanistik për formimin e parcelës ndërtimore me qëllim E1.13-Termocentrale sipërfaqësore diellore dhe fotovoltaike (panele fototensioni për prodhimin e energjisë elektrike që ndërtohen në tokë) me fuqi deri në 5 MW, në PK nr. 4558, PK nr. 4548, PK nr. 4549, PK nr. 4559/1, PK nr. 4559/2, PK nr. 4560, PK nr. 4562, PK nr. 4561, pjesë e PK nr. 4557, PK nr. 4544, PK nr. 4542, PK nr. 4543 dhe PK nr. 4539,

në KK Resnjë-jashtë qytetit, v.q. Cërven - Komuna e Resnjës, Ju njoftojmë se sipas Ligjit për Mjedisin ("Gazeta Zyrtare e RM-së" nr: 53/05, 81/05, 24/07, 159/08, 83/09, 48/10, 124/10, 51/11, 123/12, 93/13, 183 /13, 187 /13, 42/14, 44/15, 129/15,



СЕКТОР ЗА ПРОСТОРНО ПЛАНИРАЊЕ  
СЕКТОРИ I PLANIFIKIMIT HAPËSINOR

192/15, 39/16, 99/18 и "Сл. Весник на РСМ" бр. 89/22 и 171/22)

Вашата Одлука за Неспроведување на Стратегиска оцена за влијание на животната средина бр. 09-2212/1 од 11.11.2024 год. и формуларот бр. 09-2212/2 од 11.11.2024 год.,

Министерството за животна средина и просторно планирање ги прифаќа.

Одлуката заедно со формуларот задолжително се објавуваат на веб-страницата на органот кој го подготвува и носи планскиот документ.

Со почит,

192/15 39/16, 99/18 dhe "Gazeta Zyrtare e RMV-së" nr. 89/22 dhe 171/22)

Vendimi juaj për moszbatimin e vlerësimit strategjik të ndikimit në mjedis nr. 09-2212/1 nga 11.11.2024 dhe formulari nr. 09-2212/2 nga 11.11.2024 ,

Ministria e Mjedisit Jetësor dhe Planifikimit Hapësinor i pranon.

Vendimi së bashku me formularin duhet të publikohet në faqen e internetit të autoritetit që përgatit dhe mirëmban dokumentin e planifikimit.

Me respekt,



МИНИСТЕР/ MINISTËR  
Izet Mexhiti

Изработил/Përpiloi: Бајрам Цамиќ, советник/ këshilltar

Контролирал/Kontrolloi: Дајана Марковска Ристеска, Ш. Марч

Помошник раководител на сектор/ndihmës udhëheqës i sektorit

Одобрил/Miratoi: Nebi Rexhepi, раководител на сектор/udhëheqes sektori

Одобрил/Miratoi: Resmi Ejupi-Државен секретар/Sekretar shtetëror  
Кабинет на министер / Kabineti i ministrit

Согласен / Me pëlqim të: Посебен советник на Кабинет на министер/ Këshilltar i posaçëm i Kabinetit të Ministrit

Husamed Agushovski

Посебен советник на Кабинет на министер/ Këshilltar i posaçëm i Kabinetit të Ministrit

Nedim Rama