



ДРУШТВО ЗА ПРОСТОРНИ И УРБАНИСТИЧКИ ПЛАНОВИ, ИНЖЕНЕРИНГ

„УРБАНИЗАМ“ ДОО – БИТОЛА

СТИВ НАУМОВ 61-А, 7000 БИТОЛА ТЕЛ: 075277388
e-mail - urbanizambitola@yahoo.com

ПРОЕКТНА ПРОГРАМА

за изработка на

УРБАНИСТИЧКИ ПРОЕКТ ЗА СЕЛО

за КП 241

КО ВОЛКОДЕРИ, Општина РЕСЕН

НОЕМВРИ 2022



Република Македонија
МИНИСТЕРСТВО ЗА ТРАНСПОРТ И ВРСКИ
СКОПЈЕ

Врз основа на член 16 став (2) Законот за просторно и урбанистичко планирање,
Министерство за транспорт и врски издава:

ЛИЦЕНЦА
ЗА ИЗРАБОТУВАЊЕ НА УРБАНИСТИЧКИ ПЛАНОВИ
НА

**Друштво за просторни и урбанистички планови,
инженеринг и др. УРБАНИЗАМ ДОО Битола**

(назив, седиште, адреса и ЕМБС на правното лице)

**ул. СТИВ НАУМОВ бр. 61а БИТОЛА,
БИТОЛА, ЕМБС: 5740797**

СО ДОБИВАЊЕ НА ОВАА ЛИЦЕНЦА ПРАВНОТО ЛИЦЕ СЕ СТЕКНУВА СО ПРАВО ЗА
ИЗРАБОТУВАЊЕ НА УРБАНИСТИЧКИ ПЛАНОВИ, УРБАНИСТИЧКО-ПЛАНСКИ ДОКУМЕНТАЦИИ,
УРБАНИСТИЧКО-ПРОЕКТНИ ДОКУМЕНТАЦИИ И РЕГУЛАЦИСКИ ПЛАН НА ГЕНЕРАЛЕН
УРБАНИСТИЧКИ ПЛАН

ЛИЦЕНЦАТА Е СО ВАЖНОСТ ДО: 16.01.2026 година

Број: 0104

16.01.2019 година

(дан, месец и година на издавање)



МИНИСТЕР


Горан Сугарески

РЕШЕНИЕ
за назначување на планери за

ПРОЕКТНА ПРОГРАМА
за изработка на
УРБАНИСТИЧКИ ПРОЕКТ ЗА СЕЛО

Место: КП 241 КО ВОЛКОДЕРИ, Општина РЕСЕН

Предмет: Урбанистички проект за село – формирање на градежна парцела во КП во Општ Акт за село Волкодери – член 56 од Правилникот за урбанистичко планирање 225/2020

Нарачател: АГРОМОТ ТРЕЈД увоз-извоз дооел Ресен

Одобрува: ОПШТИНА РЕСЕН

Изработувач на проектна програма:

УРБАНИЗАМ ДОО БИТОЛА Лиценца бр. 0104

Планер: д.и.а. Дејан Јурак овластување: 0.0494

соработници: д.и.а. Дејан Диневски овластување: 0.0371
д.и.а. Марина Сазданова овластување: 0.0589

Технички број: 05/22

Датум на изработка: 09.11. 2022

Управител: д.и.а. Дејан Јурак





Република Северна Македонија
КОМОРА НА ОВЛАСТЕНИ АРХИТЕКТИ
И ОВЛАСТЕНИ ИНЖЕНЕРИ

Врз основа на член 16 од Законот за просторно и урбанистичко планирање
(„Службен весник на Република Македонија“ бр. 199 од 30.12.2014, 44/15, 193/15,
31/16, 163/16, 64/18, 168/18) Комората на овластени архитекти и овластени
инженери издава

ОВЛАСТУВАЊЕ

ЗА ИЗРАБОТУВАЊЕ НА УРБАНИСТИЧКИ ПЛАНОВИ ОДНОСНО
ПЛАНЕР-ПОТПИСНИК НА ПЛАНСКА ДОКУМЕНТАЦИЈА

на

ДЕЈАН ЈУРАК

дипломиран инженер архитект

со подмирување на членарината за секоја тековна година
овластувањето важи до: 28.05.2025 год.

Број: **0.0494**

Издадено на 29.05.2020 год.



Претседател на
Комората на овластени архитекти
и овластени инженери

Проф. д-р Миле Димитровски
дипл. машинж.

СОДРЖИНА:

Текстуален дел

1. ВОВЕД
2. ЦЕЛ НА ИЗРАБОТКА СО УРБАНИСТИЧКИОТ ПРОЕКТ
3. ИСТОРИЈАТ НА ПЛАНИРАЊЕТО И УРЕДУВАЊЕТО НА ПОДРАЧЈЕТО ВО И ВОН ПРОЕКТНИОТ ОПФАТ
4. ОПИС НА ПРОЕКТЕН ОПФАТ
5. ПОСТОЈНА СОСТОЈБА
6. ПРОЕКТНИ БАРАЊА ЗА ГРАДБИТЕ И ИНФРАСТРУКТУРАТА ВО РАМКИ НА ПРОЕКТНИОТ ОПФАТ
7. МЕТОДОЛОГИЈА

Графички дел :

1. Пошироко просторно опкружување и граница на плански опфат 1:10.000
2. Ажурирана геодетска подлога со граница на проектн опфат и намена 1:1.000

Прилози на проектната програма:

Извод од Општ Акт за село Волкодери
Елаборат за ажурирана геодетска подлога

ПРОЕКТНА ПРОГРАМА за УРБАНИСТИЧКИ ПРОЕКТ ТЕКСТУАЛЕН ДЕЛ

ВОВЕД

Потребно е да се изработи Урбанистички проект согласно Член 55 (6) и врз основа на член 58 став(2), точка 5 и став(7), член 59 (1) со содржина согласно член 60 од Законот за просторно и урбанистичко планирање („Службен весник на РСМ“, број 32/2020), на начин и со содржина пропишани со Правилникот за урбанистичко планирање, (Сл.Весник на РСМ. број 225/2020 и 219/21) и тоа : Член 51 од правилникот и тоа став (4) точка 5 и член 56. и содржина по член 59,60,61. Проектната програма се работи врз основа на Одлука од 02.септември 2021 год. Службен гласник бр. 10 и Заклучок Бр.09-1821/16 од 02.09.2021, од Градоначалник на Општина Ресен.

ИСТОРИЈАТ НА ПЛАНИРАЊЕТО И УРЕДУВАЊЕТО НА ПОДРАЧЈЕТО ВО И ВОН ПРОЕКТНИОТ ОПФАТ

На подрачјето кое е предмет на обработка и околу постои донесен Општ Акт за село Волкодери донесен со одлука бр 08-201/10 од 31.01.2018 година од Општина Ресен. Претходно просторот беше во плански опфат исто така на Општ Акт за селото Волкодери.

ЦЕЛ НА ИЗРАБОТКА НА УРБАНИСТИЧКИ ПРОЕКТ

Урбанистичкиот проект се изработува заради спроведување на Општ Акт каде е пропишано директно спроведување со изработка на урбанистички проект - за дефинирање на градежна парцела во катастарска парцела која ги исполнува условите за формирање на градежни парцели за простор со намена која е дефинирана за предметниот простор во графичкиот прилог за намена на површини во Извод од Општ Акт број 16-1267/2 од 27,05,2022. – Е – инфраструктура и Заштитен појас, а во дното на парцелата има намена ДЗ – спорт и рекреација со наведени компатибилни намени во текстуалниот дел од ОА Волкодери, точка 4.1, страна 8.

Урбанистичкиот проект се изработува врз катастарски план, со намена според графички и текстуален дел од Општ Акт, врз Ажурирана геодетска подлога, а за инфраструктурата во и околу опфатот се прибираат податоци и информации од државни органи, институции, установи и правни лица кои вршат јавни надлежности согласно член 47 од Законот.

Изработката ја финансира правното лице нарачател - иницијатор кое е сопственик на катастарската парцела согласно имотен лист. Урбанистичкиот проект се одобрува согласно член 62 став (7) од Законот за урбанистичко планирање, од надлежниот орган кој во случајот е Општина Ресен.

Проектот се изработува со цел да се дефинира градежна парцела и да се овозможи остварување на права согласно Закони кои може да ги оствари корисникот на просторот и сопственикот на објектите на тој простор како носител на правото за градење.

Со овој урбанистички проект се врши разработка на Општ Акт преку дефинирање на една градежна парцела со намена дефинирана со Општ Акт во рамките на катастарска парцела од имотен лист КП 241 во приватна сопственост и почитување на имотно правните односи - а со цел спроведување на ОА и почитување на зададените параметри со ОА.

ОПИС НА ПРОЕКТЕН ОПФАТ

Проектниот опфат на Урбанистички проект ќе биде границата на катастарската парцела КП 241 КО Волкодери, односно затворена линија која ја опфаќа во целост односно се поклопува со границата на катастарската парцела.

Проектниот опфат го тангира регионалниот пат од втора категорија Р1307 – Ресен-Царев Двор – Отешево – Граница со р.Албанија, кој согласно Правилник за Урбанистичко планирање, член 136 во планскиот опфат на населено место – село Волкодери **претставува улица во населено место.**

Од Јужната западната и источната страна проектниот опфат граничи со други катастарски парцели кои исто така се во планскиот опфат на ОА Волкодери.

Нумерација на градежната парцела - ГП 01/1

Урбанистичкиот проект како подлога за изработка ќе има Елаборат за посебни намени - за ажурирана геодетска подлога, согласно важечките прописите.

ПОСТОЈНА СОСТОЈБА

Постоечката состојба како што е евидентирано со елаборатот за ажурирана геодетска подлога за предметната локација КП 241 е неизградено градежно земјиште до која се пристапува од северна страна од улица во населено место - село. На просторот не се евидентирани изградени објекти.

ПРОЕКТНИ БАРАЊА ЗА ГРАДБИТЕ

Во парцелата потребно е да се проектираат два објекти, односно еден во делот кој во графичкиот прилог од О.А. е означен со шрафура која во легендата е објаснета како „заштитен појас“ покрај регионален пат кој поминува низ опфатот на општ акт, каде е потребно да се предвиди пумпна станица за горива, која е во функција на патот, односно служи за потребите на возилата и патниците учесници во сообраќајот на патиштата, ќе ги опслужува возилата и патниците кои сообраќаат по регионалниот пат и низ селото Волкодери. Пумпната станица да биде под настрешница со површина од 285м² со чиста висина до конструкцијата од 6м, а во другиот дел во дното на парцелата, надвор од просторот кој е означен како заштитен појас во О.А. Д3.4 – рекреативни паркови и тематски паркови, со компатибилни намени – продавница, кафетерија и времено сместување.

Согласно одредбите за спроведување на ОА Волкодери, во точка 4, страна 8 дозволено е во намената Д3 да учествува до 20% А4, до 10%Б1 и до Б4 и Б3.

Тематскиот парк на површина од 727м² – игралиште со тобогани, крлешки и други реквизити се поставува на партер на тревна површина, а компатибилните намени во еден објект од 500м² бруто површина, каде ќе се предвиди продавница, кафетерија и неколку соби за сместување и краток престој.

Намените на градбите со овој Урбанистички проект се согласно класификацијата на намени во член 77 од Правилникот за урбанистичко планирање(Сл.Весник на РСМ. број 225/2020 и 219/21)

Класа на намени – Д3 спорт и рекреација

намена Д3.4 – Рекреативни паркови и тематски паркови.

Класа на намена Е2 – згради и комплекси на инфраструктурните системи

E2,1 – бензински пумпи.

Со овој УП се дефинираат вкупно 1 Градежна Парцела со површини за градење на 2 објекти.

МЕТОДОЛОГИЈА

Основа за изработка на Општите и посебните услови за изградба е Правилникот за урбанистичко планирање, (Сл.Весник на РСМ. број 225/2020), во рамките на условите од ГУП.

Условите за спроведување на Општ Акт за Село Волкодери каде се пропишани условите за изградба, развој и користење на земјиштето и градбите важат за градежната парцела, а ќе служат и за спроведување на урбанистичкиот проект, односно за изготвување на Идејни и Основни проекти за добивање на одобрение за градење.

Согласно Општ Акт за Село Волкодери, општи одредби точка 4, е пропишани се општите и услови за градба развој и користење на земјиштето во рамките на наменските зони.

При изработката на урбанистичкиот проект ќе бидат почитувани сите Параметри кои произлегуваат од Извод од ОА и податоци и информации добиени од органите на државната управа и другите субјекти согласно член 47 од Законот за Урбанистичко Планирање.

ИНФРАСТРУКТУРА

Согласно ОА е дефинирана и постоечка уличната мрежа од која се надоврзува пристап кон проектниот опфат од северната страна. Во склоп на наменската зона за инфраструктура – сообраќајна се поставува исклучување односно влез во градежна парцела согласно нормативите од правилникот за урбанистичко планирање, стационарен сообраќај – паркинг, пумпна станица за горива и излез односно приклучок на улицата. Со урбанистичкиот проект ќе се предвидат потребните инсталации подземни и надземни и приклучоците на јавната инфраструктура.

Графички прилози :

- Пошироко просторно опкружување и граница на плански опфат 1:10.000
- Ажурирана геодетска подлога и граница на плански опфат 1:1.000

Нарачател: АГРОМОТ ТРЕЈД увоз-извоз довел Ресен

Изработувач : Урбанизам доо Битола



10. Изработка и отпочнување на постапка за донесување на Урбанистички проект (УП) за изработка во Општ Акт за с. Волкодери, за формирање на градежна парцела на КП 241 КО Волкодери, со намена Е2 – згради и комплекси на инфраструктурните системи, (Е2.1 –бензински пумпи) ,с.Волкодери Општина Ресен и истиот ќе биде во согласност Правилникот за стандарди и нормативи за урбанистичко планирање Сл. Весник на РСМ бр. 225/20 и Согласно Законот за урбанистичко планирање Сл.весник на РСМ бр. 32/20).

Границите на планскиот опфат :

Урбанистички проект (УП) за изработка во Општ Акт за с. Волкодери, за формирање на градежна парцела на КП 241 КО Волкодери, со намена Е2 – згради и комплекси на инфраструктурните системи, (Е2.1 –бензински пумпи) ,с.Волкодери Општина Ресен . Во предложениот проектен опфат, основната класа на намена се дефинира како заштитен појас на регионален пат Р-1307, во кој се лоцира објекти со намена Е2 –згради и комплекси на инфраструктурни системи,(Е 2.1 –бензински пумпи) со компатибилни класи на намена од Б1, Д1,Д3. Границите на проектниот опфат во целост се поклопува со катастарската парцела КП 241 КО Волкодери

с. Волкодери, Општина Ресен .

Вкупна површина на проектниот опфат:

на Урбанистички проект (УП) за изработка во Општ Акт за с. Волкодери, за формирање на градежна парцела на КП 241 КО Волкодери, Општина Ресен, е со површина од 3380,00м².

Урбанистичкиот проект ќе биде финансиран од правно лице .

Ресен

16.

Врз основа на член 50 став 1 точка 3 од Законот за локални („Службен весник на РМ“ бр.5/02) а во врска со член 71 став 1 алинеа на Општина Ресен („Службен гласник на Општина Ресен“ бр.7/28/2015 и 11/2015) донесувам

ЗАКЛУЧОК

за објавување на Одлуката за отпочнување на постапка за пристапување на донесување на Урбанистички проект (УП) за изработка во Општина Волкодери, за формирање на градежна парцела на КП 241 КО Волкодери намена Е2 – згради и комплекси на инфраструктурните системи, (Е2 пумпи) с.Волкодери Општина Ресен

Се објавува Одлуката за отпочнување на постапка за пристапување на донесување на Урбанистички проект (УП) за изработка во Општина Волкодери, за формирање на градежна парцела на КП 241 КО Волкодери намена Е2 – згради и комплекси на инфраструктурните системи, (Е2 пумпи) с.Волкодери Општина Ресен, што Советот на Општина Ресен седницата одржана на 30.08.2021 година.

Бр.09-1821/16
02.09.2021 година
Р е с е н

Град
Живко Гош

РЕПУБЛИКА СЕВЕРНА МАКЕДОНИЈА
 АГЕНЦИЈА ЗА КАТАСТАР И ИМУНИТЕТИ
 1100-41220/02 (за 2024) 14.09.25



ИМОТЕН ЛИСТ број: 253 ИЗВОД
 Катастарска општина: ВОЛКОДЕРИ

ЛИСТ А: ПОДАТОЦИ ЗА НОСИТЕЛОТ НА ПРАВТО НА СОПСТВЕНОСТ

№	ЕДВ / СЕДС	Тип и промена / бр. на	Адрес / Општина	Датум на издавање	Поврзано со сопственост / бр. на издавање	До кој ден, за кој е издавана	Датум и час на издавање
1	---	ДЕЛУМНО ЗАТВОРНА НА ПОСВОЈАВАЊЕ ВЛАДЕЛНИКА ПРОИЗВЕДСТВО И КОПИЈА АПЛОЈД-ТРЕД-ИМОТНОСНОС ЗОКОН РИФОН	УЛ.ВОЛКО КИДРИН 72, РЕДЕН	111	Земство за општина Волкодер / бр. 804/20 (за 2020) 14.09.25 Копира издавање Гласник на РИФОН	1112-888-2020	02.12.2020 15:41:57

ЛИСТ Б: ПОДАТОЦИ ЗА ЗЕМЛИШТЕТО (КАТАСТАРСКА ПАРЧЕЛА) И ЗА ПРАВТО НА СОПСТВЕНОСТ

Слика на земјиште / бр. на издавање	Слика на земјиште / бр. на издавање	Слика на земјиште / бр. на издавање	Катастарска парцела			Поврзано со сопственост / бр. на издавање	Сопственост / бр. на издавање	Тип на земјиште / бр. на издавање	До кој ден, за кој е издавана	Датум и час на издавање
			кв. број	кв. број	кв. број					
241	---	МАЛОЦА	241	1	1	248	СОПСТВЕНОСТ	1112-888-2020	02.12.2020 15:41:57	

Листа на општински шифри и кратеници		Тип		Општина	
Слика	Општина	Град	Село	Име на општина	Име на општина
---	---	---	---	---	---



Општинско лице:
 Силвана Топеска
 м.п. и (подпишан, скениран)

РЕПУБЛИКА СЕВЕРНА МАКЕДОНИЈА
АГЕНЦИЈА ЗА КАТАСТАР НА НЕДВИЖНОСТИ
1106-624/2002 од 25.05.2022 14:43:01

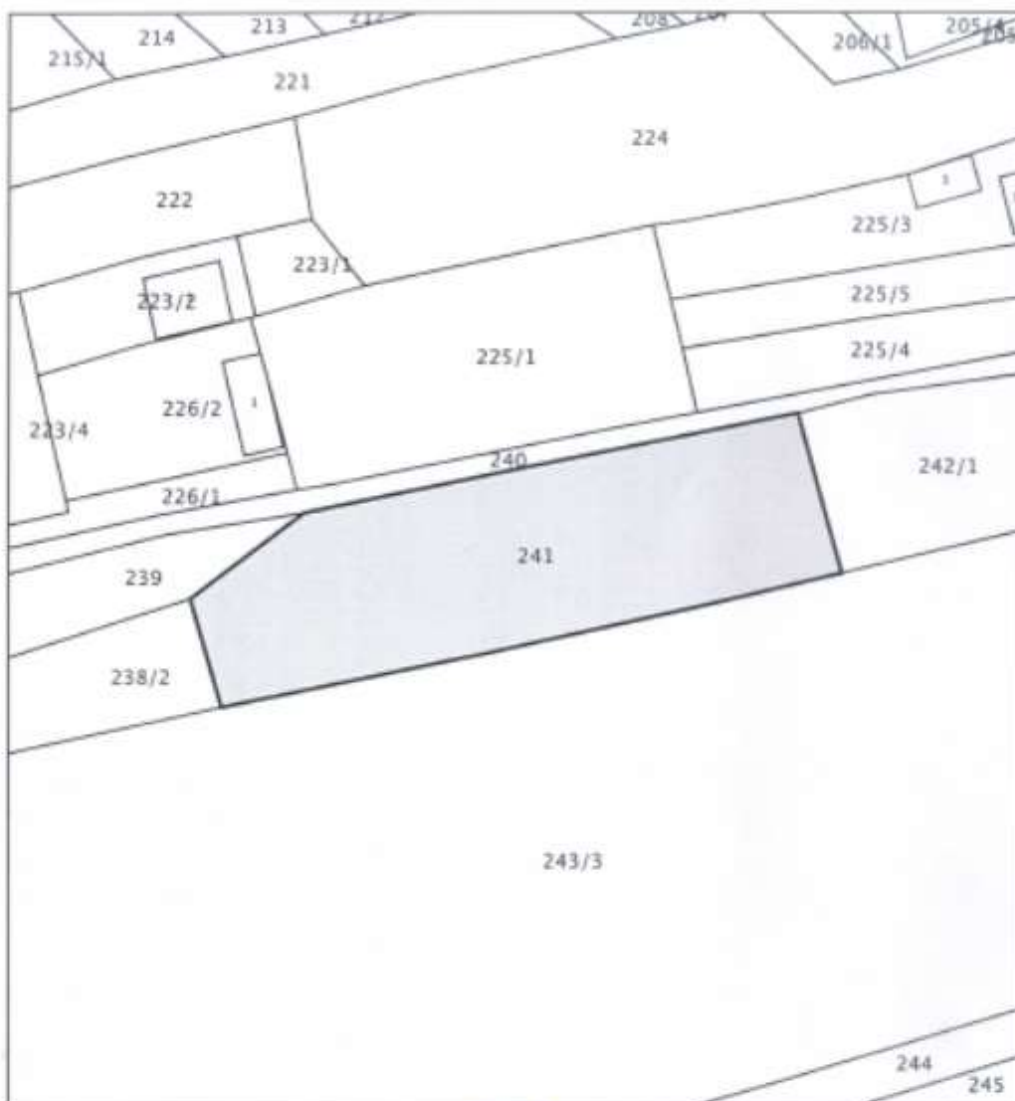


Информационен центар за недвижности
Сопственик и издавач на: Силвана Толеска
Машина: Идентификационен број: 0220007



ИЗВОД ОД КАТАСТАРСКИ ПЛАН

Размер на планот 1 : 1000
Катастарска општина 5 ВОЛКОДЕРИ
Катастарска парцела 241/0



Овластено лице

Силвана Толеска

(име, презиме и потпис)

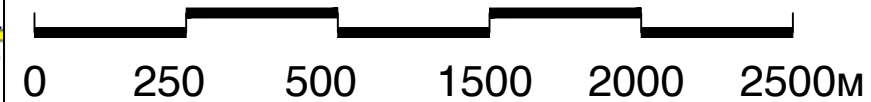
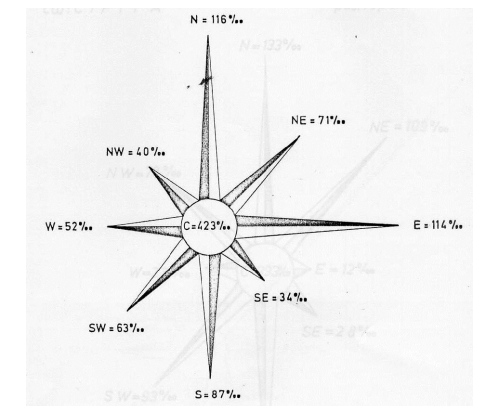
ПРОЕКТНА ПРОГРАМА за УРБАНИСТИЧКИ ПРОЕКТ ЗА БЕНЗИНСКА ПУМПА ВО СЕЛО ВОЛКОДЕРИ

ОПШТИНА РЕСЕН

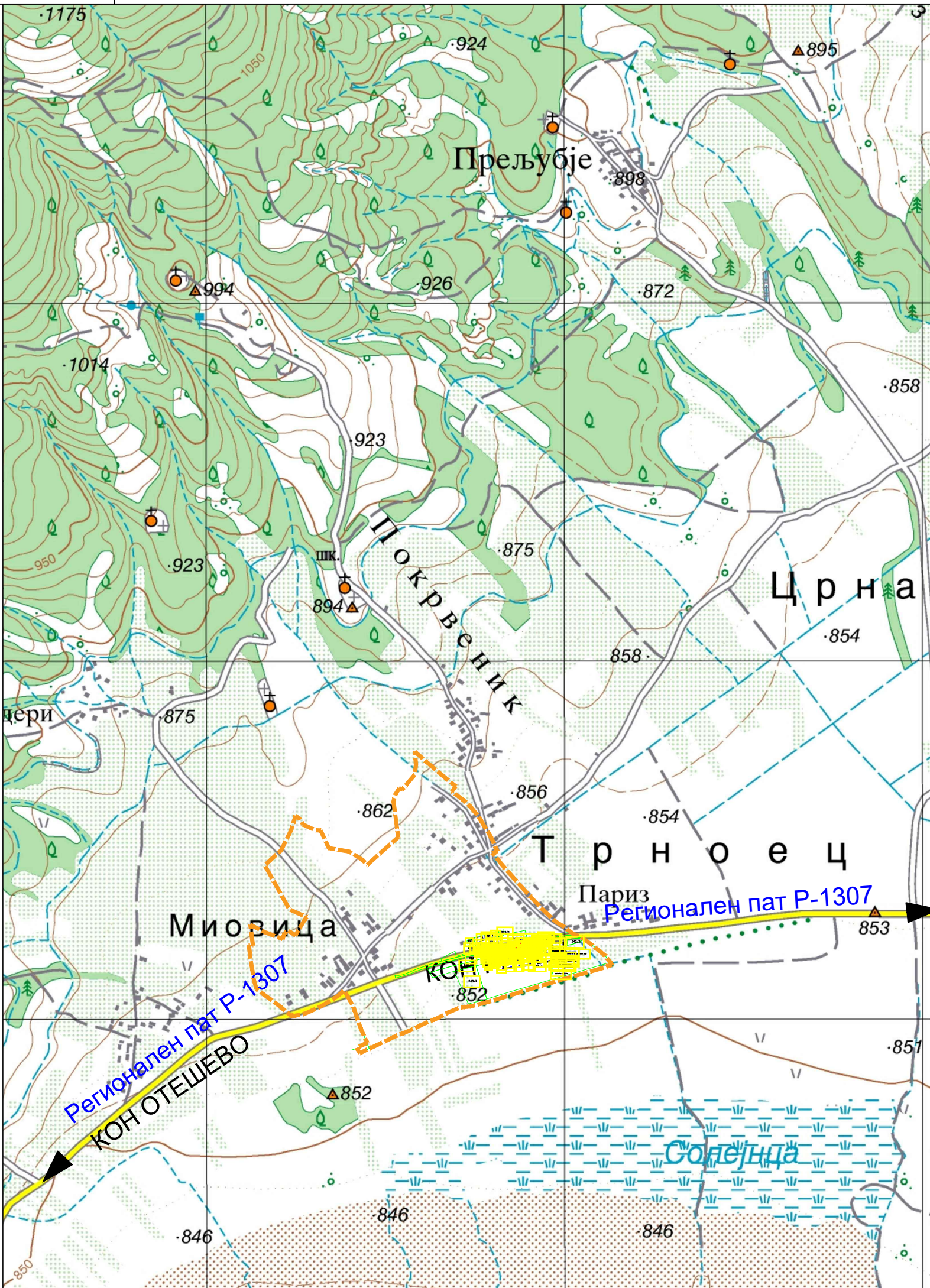
ПОЛОЖБА ВО ПОШИРОКО ОКРУЖУВАЊЕ И СООБРАЌАЈНА ПОВРЗАНОСТ

Легенда:

- ▬▬▬▬ ПРОЕКТЕН ОПФАТ на УП - 3360.45м² = 0.336ха
- ▬▬▬▬ ОПФАТ НА ОПШТ АКТ ЗА СЕЛО ВОЛКОДЕРИ 41.6ха



M=1:25000



ДРУШТВО ЗА ПРОСТОРНО И УРБАНИСТИЧКО ПЛАНИРАЊЕ, ИНЖИНИРИНГ И ДР.
ДОО "УРБАНИЗАМ" БИТОЛА

УПРАВИТЕЛ:
Дејан ЈУРАК
дипл.инж.арх.



НАРАЧАТЕЛ	АГРОМОТ-ТРЕЈД увоз-извоз ДООЕЛ Ресен
ОДОБРУВА	ОПш ТИНА РЕСЕН
ПЛАНСКИ ДОКУМЕНТ	УП ЗА СЕЛО - ДЕФИНИРАЊЕ НА ГП ЗА СПРОВЕДУВАЊЕ НА ОА ВОЛКОДЕРИ
ПРИЛОГ	АЖУРИРАНА ГЕОДЕТСКА ПОДЛОГА СО ГРАНИЦИ НА ПРОЕКТЕН ОПФАТ И НАМЕНИ

0 **ДЕЈАН ЈУРАК**
дипл.инж.арх.
Овластен планер
0494





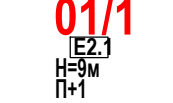
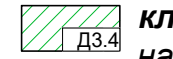
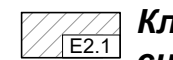
ПЛАНЕР:	Дејан Јурак дипл.инж.арх. овласитување бр.0.0494	соработници:	Марина Сазданова дипл.инж.арх. овластување бр. 0.0589	Дејан Диневски дипл.инж.арх. овласитување бр.0.0371	РАЗМЕР 1:1250	ТЕХ. БР. 05-22	ДАТА: ноември 2022	1
---------	--	--------------	---	---	------------------	-------------------	-----------------------	----------

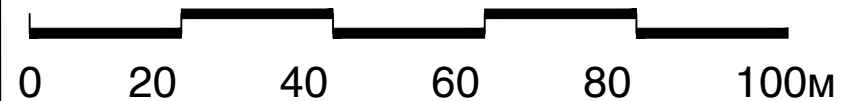
ПРОЕКТНА ПРОГРАМА
за изработка на
УРБАНИСТИЧКИ ПРОЕКТ ЗА СЕЛО
за КП 241 КО ВОЛКОДЕРИ, Општина РЕСЕН

ОПШТИНА РЕСЕН

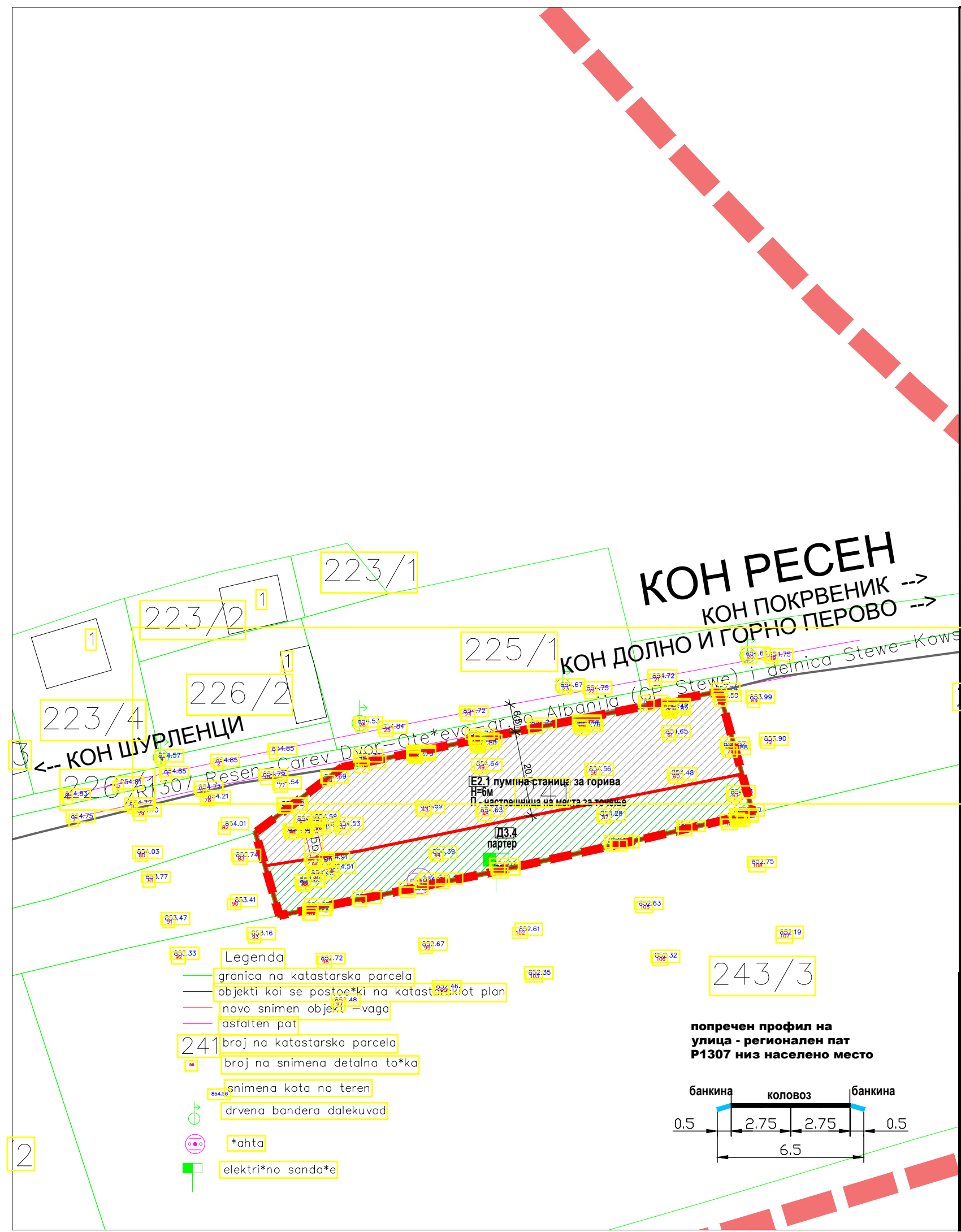
АЖУРИРАНА ГЕОДЕТСКА ПОДЛОГА СО ГРАНИЦА НА ПРОЕКТЕН ОПФАТ И НАМЕНИ











ЛЕГЕНДА:

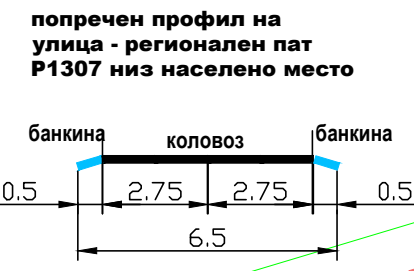
-  Граница на ОА Волкодери
-  Граница на проектен опфат 0.33ha
-  Граница на намена
-  Г.П. Граница на градежна парцела
-  Број на градежна парцела
Максимална висина на градба
-  **Класа на намени - Д3** спорт и рекреација
намена Д3.4 - Рекреативни паркови и тематски паркови.
-  **Класа на намена Е2 - згради и комплекси на инфраструктурните системи**
Е2,1 - бензински пумпи.






M=1:1000



- Legenda**
-  granica na katastarska parcela
 -  objekti koji se postoe*ki na katastarski plan
 -  novo snimen objekti -vaga
 -  astaiten pat
 -  broj na katastarska parcela
 -  broj na snimena detalna to*ka
 -  snimena kota na teren
 -  drvena bandera dalekuvod
 -  *ahta
 -  elektri*no sanda*e



	ДРУШТВО ЗА ПРОСТОРНО И УРБАНИСТИЧКО ПЛАНИРАЊЕ, ИНЖИНИРИНГ И ДР. ДОО "УРБАНИЗАМ" БИТОЛА	УПРАВИТЕЛ: Дејан ЈУРАК дипл.инж.арх.	
	НАРАЧАТЕЛ	АГРОМОТ-ТРЕЈД увоз-извоз ДООЕЛ Ресен	
ОДОБРУВА	ОПШТИНА РЕСЕН	РАЗМЕР 1:1000	
ПЛАНСКИ ДОКУМЕНТ	УП ЗА СЕЛО - ДЕФИНИРАЊЕ НА ГП ЗА СПРОВЕДУВАЊЕ НА ОА ВОЛКОДЕРИ	РАБОТНИЦИ:	ДАТА:
ПРИЛОГ	АЖУРИРАНА ГЕОДЕТСКА ПОДЛОГА СО ГРАНИЦИ НА ПРОЕКТЕН ОПФАТ И НАМЕНИ	Дејан Јурак дипл.инж.арх. овластување бр.0.0494	НОЕМВРИ 2022
ПЛАНЕР:	Дејан Јурак дипл.инж.арх. овластување бр.0.0589	Марина Сазданова дипл.инж.арх. овластување бр.0.0589	2