



„БИРО ЗА УРБАНИЗАМ“ ДООЕЛ БИТОЛА

Т.Д. ЗА УРБАНИЗАМ, ПРОЕКТИРАЊЕ И СТУДИИ

**ПРОЕКТНА ПРОГРАМА
ЗА
ИЗРАБОТКА НА
УРБАНИСТИЧКИ ПРОЕКТ ВОН ОПФАТ НА УРБАНИСТИЧКИ ПЛАН**


СО

**НАМЕНА Е1.13 - ПОВРШИНСКИ СОЛАРНИ И ФОТОВОЛТАИЧНИ ЕЛЕКТРАНИ
НА К.П.бр.4524/2, К.П.бр.4524/3, К.П.бр.4524/4, К.П.бр.4524/5, К.П.бр.4524/6,
К.П.бр.4524/8, К.П.бр.4525, К.П.бр.4526, К.П.4527/1 И К.П.бр.4527/2,
К.О.РЕСЕН-ВОН ГРАД, м.в.„ЦРВЕН“, ОПШТИНА РЕСЕН**

ИЗРАБОТУВАЧ: ДООЕЛ „БИРО ЗА УРБАНИЗАМ“ БИТОЛА

**ИНВЕСТИТОР: ДПУТ „СОЛАР ПАРК ГРОУП“ ДОО СКОПЈЕ,
ул.„Митрополит Теодосиј Гологанов“, бр.60Б Скопје-Центар**

ТЕХ. БРОЈ: У-45/22



БИТОЛА, АВГУСТ, 2022г.





СОДРЖИНА НА ПРОЕКТНА ПРОГРАМА

- НАСЛОВНА СТРАНА
- СОДРЖИНА
- ДОКУМЕНТ ЗА РЕГИСТРИРАНА ДЕЈНОСТ - **ДРД ОБРАЗЕЦ**
- КОПИЈА ОД **ТЕКОВНА СОСТОЈБА**
- КОПИЈА ОД ЛИЦЕНЦА ЗА ИЗРАБОТУВАЊЕ НА УРБАНИСТИЧКИ ПЛАНОВИ - **БР.0092 СО ВАЖНОСТ ДО 03.12.2022г.**
- РЕШЕНИЕ ЗА ОДГОВОРНИ ПЛАНЕРИ
- КОПИИИ ОД ОВЛАСТУВАЊА НА ОДГОВОРНИ ПЛАНЕРИ

I. ТЕКСТУАЛЕН ДЕЛ НА П.П.

II. ГРАФИЧКИ ДЕЛ НА П.П.



Број: 0809-50/150420220003580

Датум и време: 7.6.2022 г. 13:59:10


ПОТВРДА
за регистрирана дејност

ТЕКОВНИ ПОДАТОЦИ ЗА СУБЈЕКТОТ	
ЕМБС:	6126065
Назив:	Трговско друштво за урбанизам, проектирање и студии Биро за урбанизам Томе ДООЕЛ Битола
Седиште:	ПАНДЕ НИКОЛОВ бр.9 БИТОЛА, БИТОЛА

ПОДАТОЦИ ЗА РЕГИСТРИРАНА ДЕЈНОСТ	
Предмет на работење:	Регистрирана е општа клаузула за бизнис
Приоритетна дејност/ главна приходна шифра:	71.11 - Архитектонски дејности
Други дејности во внатрешниот промет:	Нема
Евидентирани дејности во надворешниот промет:	Има
Одобренија, дозволи, лиценци, согласности:	Нема

Правна поука: Против овој реален акт може да се изјави приговор до Централниот регистар на Република Северна Македонија во рок од 8 дена од денот на приемот.

Изготвил:





Овластено лице:



/електронски издаден документ/

Тековна состојба

Дигитално потпишан од: Makedonski Telekom
CA OUI CENTRALEN REGISTAR NA REPUBLIKA
SEVERNA
MAKEDONIJA:4030001425480,SERIALNUMBER=CRT356
4503+CN=LENKA RASHJKOVSKA
Централен Регистар на Република Северна Македонија
Датум и час на потпишување: 31.05.2022 во 11:59:28
Издавач на сертификатот: Makedonski Telekom CA

ЕМБС: 6126065

Целосен назив на Субјектот на Упис:	Трговско друштво за урбанизам, проектирање и студии Биро за урбанизам Томе ДООЕЛ Битола
Кратко име:	Биро за урбанизам
Седиште:	Ул. ПАНДЕ НИКОЛОВ Бр.9 БИТОЛА БИТОЛА
Вид на субјект на упис:	ДООЕЛ
Акт:	Изјава : Изјава за основање на друштво со ограничена одговорност - Пречистен текст од 23.05.2022 г
Датум на основање:	27.5.2002
*Вид на сопственост:	Приватна сопственост
Единствен даночен број:	4002006173435
Потекло на капиталот:	Недефиниран
Големина на субјектот:	микро
Организационен облик:	05.4 - дооел
Надлежен регистар:	Трговски Регистар
Деловен статус:	Активен

Основна главнина

Паричен влог EUR:	2.500,00
Непаричен влог EUR:	2.550,00
Уплатен дел EUR:	5.050,00
Вкупно основна главнина EUR:	5.050,00

Сопственици

ЕМБГ/ЕМБС:	2603962410069
Име:	ТОМЕ РИСТЕВСКИ
Адреса:	Ул. ПАНДЕ НИКОЛОВ Бр.9 БИТОЛА БИТОЛА
Тип на сопственик:	Основач/сопственик / Основач
Паричен влог EUR:	2.500,00
Непаричен влог EUR:	2.550,00
Уплатен дел EUR:	5.050,00
Вкупен влог EUR:	5.050,00

Дејности

Приоритетна дејност/ Главна приходна шифра:	71.11	Архитектонски дејности
ОПШТА КЛАУЗУЛА ЗА БИЗНИС		
Евидентирани се дејности во надворешниот промет		

Овластувања

Управител

ЕМБГ/ЕМБС:	2603962410069
Име:	ТОМЕ РИСТЕВСКИ
Адреса:	Ул. ПАНДЕ НИКОЛОВ Бр.9 БИТОЛА БИТОЛА
Овластувања:	Управител
Тип на овластување:	Неограничени овластувања во внатрешниот и надворешниот промет

Дополнителни Информации

КОНТАКТ:	
E-mail:	r_jove@hotmail.com

*Видот на сопственоста се определува врз основа на својството на основачот/содружникот /сопственикот и служи исклучиво за статистички цели на Државниот завод за статистика на Република Македонија.



РЕПУБЛИКА МАКЕДОНИЈА
МИНИСТЕРСТВО ЗА ТРАНСПОРТ И ВРСКИ
СКОПЈЕ

ВРЗ ОСНОВА НА ЧЛЕН 16 СТАВ 2 ОД ЗАКОНОТ ЗА ПРОСТОРНО И УРБАНИСТИЧКО ПЛАНИРАЊЕ
(„СЛУЖБЕН ВЕСНИК НА РЕПУБЛИКА МАКЕДОНИЈА“ БР.51/05, 137/07, 91/09, 124/10, 18/11, 53/11, 144/12, 55/13 и 199/14)
МИНИСТЕРСТВОТО ЗА ТРАНСПОРТ И ВРСКИ
ИЗДАВА

ЛИЦЕНЦА

ЗА ИЗРАБОТУВАЊЕ НА УРБАНИСТИЧКИ ПЛАНОВИ

БРОЈ 0092

НА

Трговско друштво за урбанизам, проектирање и студии
Биро за урбанизам Томе ДООЕЛ Битола

Ул.Даме Груев бр.143 Битола, ЕМБС 6126065

СО ДОБИВАЊЕ НА ОВАА ЛИЦЕНЦА ПРАВНОТО ЛИЦЕ СЕ ЗДОБИВА СО
ПРАВО ЗА ИЗРАБОТУВАЊЕ НА УРБАНИСТИЧКИ ПЛАНОВИ СОГЛАСНО ЗАКОН

ЛИЦЕНЦАТА ВАЖИ ДО: 03.12.2022 год.
ИЗДАДЕНО НА: 03.12.2015 год.
СКОПЈЕ



МИНИСТЕР

Владо Мисајловски



Врз основа на член 67, став 1 од Законот за урбанистичко планирање (Сл.в. на Р.М. бр.32/20), а во врска со изработката на проектна програма за изработка на Урбанистички проект вон опфат на урбанистички план со намена Е1.13 - површински соларни и фотоволтаични електрани на К.П.бр.4524/2, К.П.бр.4524/3, К.П.бр.4524/4, К.П.бр.4524/5, К.П.бр.4524/6, К.П.бр.4524/8, К.П.бр.4525, К.П.бр.4526, К.П.4527/1 и К.П.бр.4527/2, К.О.Ресен-вон град, м.в.„Црвен“, Општина Ресен, дооел „Биро за урбанизам“ од Битола донесува:

РЕШЕНИЕ

ЗА ИМЕНУВАЊЕ НА ПЛАНЕРИ И СОРАБОТНИЦИ ЗА СИТЕ ДЕЛОВИ ОД П.П., СО БРОЈ НА ОВЛАСТУВАЊЕ

За изработка на проектна програма за Урбанистички проект вон опфат на урбанистички план со намена Е1.13 - површински соларни и фотоволтаични електрани на К.П.бр.4524/2, К.П.бр.4524/3, К.П.бр.4524/4, К.П.бр.4524/5, К.П.бр.4524/6, К.П.бр.4524/8, К.П.бр.4525, К.П.бр.4526, К.П.4527/1 и К.П.бр.4527/2, К.О.Ресен-вон град, м.в.„Црвен“, Општина Ресен. Инвеститор е ДПУТ „Солар Парк“ доо Скопје, ул.„Митрополит Теодосиј Гологанов“, бр.60Б Скопје-Центар.

- Томе Ристевски, д.и.а. со број на овластување 0.0040 - управител и потписник на планска документација
- Јован Ристевски, м.и.а. - соработник планер

Битола
Август, 2022г.

УПРАВИТЕЛ :
Томе Ристевски, д.и.а.





Република Северна Македонија
КОМОРА НА ОВЛАСТЕНИ АРХИТЕКТИ
И ОВЛАСТЕНИ ИНЖЕНЕРИ

Врз основа на член 67, став (10) од Законот за урбанистичко планирање,
(„Службен весник на Република Северна Македонија“ бр. 32 од 10 февруари 2020 г.)
Комората на овластени архитекти и овластени инженери издава

ОВЛАСТУВАЊЕ
ЗА ИЗРАБОТУВАЊЕ НА УРБАНИСТИЧКИ ПЛАНОВИ

на

ТОМЕ РИСТЕВСКИ

дипломиран инженер архитект (NQF VII-1)

Овластувањето се издава на НЕОПРЕДЕЛЕНО ВРЕМЕ и важи се додека лицето носител на овластувањето ги исполнува условите пропишани во овој закон и во статутот на комората

Број: **0.0040**

Издадено на: 27.08.2020 год.



Претседател на
Комората на овластени архитекти
и овластени инженери

Проф. д-р Миле Димитровски
дипл. маш. инж.



„БИРО ЗА УРБАНИЗАМ“ ДООЕЛ БИТОЛА

ПРОЕКТНА ПРОГРАМА
ЗА
ИЗРАБОТКА НА
УРБАНИСТИЧКИ ПРОЕКТ ВОН ОПФАТ НА УРБАНИСТИЧКИ ПЛАН
СО

НАМЕНА Е1.13 - ПОВРШИНСКИ СОЛАРНИ И ФОТОВОЛТАИЧНИ ЕЛЕКТРАНИ
НА К.П.бр.4524/2, К.П.бр.4524/3, К.П.бр.4524/4, К.П.бр.4524/5, К.П.бр.4524/6,
К.П.бр.4524/8, К.П.бр.4525, К.П.бр.4526, К.П.4527/1 И К.П.бр.4527/2,
К.О.РЕСЕН-ВОН ГРАД, м.в.„ЦРВЕН“, ОПШТИНА РЕСЕН

ТЕКСТУАЛЕН ДЕЛ НА П.П.





1. ПРОЕКТНА ПРОГРАМА ЗА УРБАНИСТИЧКИ ПРОЕКТ ВОН ОПФАТ НА УРБАНИСТИЧКИ ПЛАН СО НАМЕНА Е1.13 - ПОВРШИНСКИ СОЛАРНИ И ФОТОВОЛТАИЧНИ ЕЛЕКТРАНИ НА НА К.П.бр.4524/2, К.П.бр.4524/3, К.П.бр.4524/4, К.П.бр.4524/5, К.П.бр.4524/6, К.П.бр.4524/8, К.П.бр.4525, К.П.бр.4526, К.П.4527/1 И К.П.бр.4527/2 К.О.РЕСЕН-ВОН ГРАД, м.в.„ЦРВЕН“, ОПШТИНА РЕСЕН.

Вовед :

Оваа Проектна програма треба да овозможи изработка на Урбанистички Проект (во понатамошниот текст У.П.) со кој ќе се уреди начинот на користење на просторот, како и условите за градење на градбите.

У.П. за катастарските парцели К.П.бр.4524/2, К.П.бр.4524/3, К.П.бр.4524/4, К.П.бр.4524/5, К.П.бр.4524/6, К.П.бр.4524/8, К.П.бр.4525, К.П.бр.4526, К.П.4527/1 и К.П.бр.4527/2, К.О.Ресен-вон град, м.в.„Црвен“, Општина Ресен, се изработува согласно Условите за планирање, со технички број **Y00000 од Мај, 2022г., Решението за услови за планирање на просторот број 00-00000 од 00.00.2022г.** и по основ на член 58, став (6) и член 59, став (6), алинеја 11 од Законот за урбанистичко планирање (Сл.в. на Р.М.бр.32/20), како тип на урбанистички проект вон опфат на урбанистички план, на земјоделско земјиште со кој се врши урбанистичко-архитектонско обликување на планираните градби и внатрешниот сообраќај на една поголема градежна парцела(идна) оформена во урбанистички проект.

У.П. се планира врз основа на дозволените урбанистички параметри од Правилникот за урбанистичко планирање (Сл.в. на Р.М.бр.225/20, 219/21 и 104/22) за градби од група на класи на намени за земјиштето Е-инфраструктури.

Конкретната намена на земјиштето ќе биде класа на намена Е1.13-површински соларни и фотоволтаични електрани.

Конкретната намена на идните градби ќе биде (473) Е1.13 фотоволтаични електрани, односно изградба на фотоволтаична електрана со моќност до 2 MW.

1.1. Опис на проектниот опфат:

Просторот кој е предмет на изработка на У.П. се наоѓа на територијата на Општина Ресен, во К.О.Ресен-вон град. Границата на проектниот опфат за овој У.П ја формираат ободните страни на катастарските парцели К.П.бр.4524/2, К.П.бр.4524/3, К.П.бр.4524/4, К.П.бр.4524/5, К.П.бр.4524/6, К.П.бр.4524/8, К.П.бр.4525, К.П.бр.4526, К.П.4527/1 и К.П.бр.4527/2, м.в.„Црвен“.

Проектниот опфат на вака предложениот У.П. има има површина од 24.831м² или приближно околу 2.48ха.

До проектниот опфат на предложениот У.П. се пристапува преку некатегоризиран пристапен пат.

Геодетското одредување на подрачјето на проектниот опфат ќе биде дадено во следната табела со координати на сите негови прекршни точки:

	X	Y
1.	7503464.15	4547657.75
2.	7503491.58	4547662.49
3.	7503540.93	4547667.90
4.	7503573.94	4547672.64
5.	7503590.00	4547676.00
6.	7503592.30	4547660.67
7.	7503594.63	4547645.25

Урбанистички Проект вон опфат на урбанистички план со намена Е1.13 - површински соларни и фотоволтаични електрани на К.П.бр.4524/2 и други, К.О.Ресен-вон град, м.в. „Црвен“, Општина Ресен.





8.	7503577.64	4547643.25
9.	7503574.29	4547642.86
10.	7503560.77	4547641.27
11.	7503542.53	4547638.86
12.	7503542.53	4547631.52
13.	7503548.35	4547594.91
14.	7503551.00	4547563.05
15.	7503552.57	4547531.59
16.	7503552.99	4547526.22
17.	7503536.45	4547512.42
18.	7503517.52	4547495.34
19.	7503502.41	4547479.94
20.	7503497.93	4547475.31
21.	7503484.48	4547461.07
22.	7503478.33	4547454.06
23.	7503471.70	4547446.50
24.	7503455.79	4547426.31
25.	7503452.12	4547420.29
26.	7503435.29	4547424.07
27.	7503414.76	4547429.29
28.	7503386.29	4547436.53
29.	7503381.43	4547437.90
30.	7503378.24	4547438.72
31.	7503388.09	4547460.29
32.	7503394.80	4547474.27
33.	7503399.10	4547480.18
34.	7503411.18	4547506.52
35.	7503418.57	4547524.10
36.	7503418.36	4547526.25
37.	7503418.35	4547527.98
38.	7503420.10	4547527.80
39.	7503426.12	4547543.61
40.	7503436.96	4547579.10
41.	7503470.67	4547583.74
42.	7503465.49	4547628.44
43.	7503464.82	4547643.06

1.2. Проектни барања за градбите во рамките на проектниот опфат:

Урбанистичкиот проект треба да биде изработен во согласност со:

Законот за урбанистичко планирање (Сл.в. на Р.М. бр.32/20),
Правилникот за урбанистичко планирање (Сл.в. на Р.М.бр.225/20, 219/21 и 104/22),
Условите за планирање на просторот и Решението за услови за планирање на просторот.

Процентот на изграденост да не надминува 90%.

Сите постојни надземни и подземни градби или инфраструктурни инсталации во границите на проектниот опфат да се евидентираат на Ажурираната геодетска подлога во документациона основа на У.П.

На Урбанистичкиот проект задолжително треба да биде извршена Стручна ревизија, согласно член 62, став 5 од Законот за урбанистичко планирање (Сл.в. на Р.М.бр.32/20).

Урбанистички Проект вон опфат на урбанистички план со намена Е1.13 - површински соларни и фотоволтаични електрани на К.П.бр.4524/2 и други, К.О.Ресен-вон град, м.в. „Црвен“, Општина Ресен.





Согласно член 54 став (4) од Законот за урбанистичко планирање (Сл.в. на Р.М. бр.32/20) земјиштето опфатено со проектниот опфат на Урбанистичкиот проект го задржува статусот на земјоделско, шумско или друго земјиште што го имало и пред одобрувањето на урбанистичкиот проект.

Исто така, согласно член 95 став (5) од Правилникот за урбанистичко планирање (Сл.в. на Р.М.бр.225/20, 219/21 и 104/22) со урбанистички план и урбанистички проект можат да се оформат градежни парцели или да се предвидат градби во парцела без пренаменување на земјиштето во градежно или да се предвидат градби без воопшто да се формира парцела, и тоа за специфични намени во природни средини вон населени места за коишто не се предвидува стандарден категоризиран сообраќаен пристап или друга инфраструктура, или пак самите се делови од поединечни инфраструктурни системи, како што е конкретната намена на земјиштето Е1.13-површински соларни и фотоволтаични електрани предвидена со предметниот У.П.

При изработката на Основниот проект за фотоволтаична централа, да се примени член 20, став 3 од Законот за урбано зеленило (Сл.в. на Р.М.бр.11/18) и член 172, став 4 и 5 од Правилникот за урбанистичко планирање (Сл.в. на Р.М.бр.225/20, 219/21 и 104/22), и да се дефинира точната локација на симболично претставената трафостаница во У.П. доколку истата е потребна.

Паркирањето да се реши во границите на градежната парцела согласно член 134 од Правилникот за урбанистичко планирање (Сл.в. на Р.М.бр.225/20, 219/21 и 104/22). Обезбедувањето на потребен број на паркинг места е основен услов за изградба до максимално дозволената висина и површина за градење.

1.3. Проектни барања за инфраструктурата:

Со Урбанистичкиот проект да се решат приклучните точки на основните водови на инфраструктурата во согласност со податоците и мислењата од надлежните јавни комунални претпријатија и други надлежни субјекти.

1.4. Финансирање на изработката на Урбанистичкиот проект:

Инвеститор е ДПУТ „Солар Парк Груп“ доо Скопје, ул.„Митрополит Теодосиј Гологанов“, бр.60Б Скопје-Центар, Скопје, и истиот ќе ја финансира изработката на Урбанистичкиот проект и Стручната Ревизија за истиот.

Изработил: Томе Ристевски м.и.а. овластување бр.0.0040



Заверува барател за одобрување на Урбанистички проект :

за

ДПУТ „Солар Парк Груп“ доо Скопје

управител:

Владе Пазарчиевски





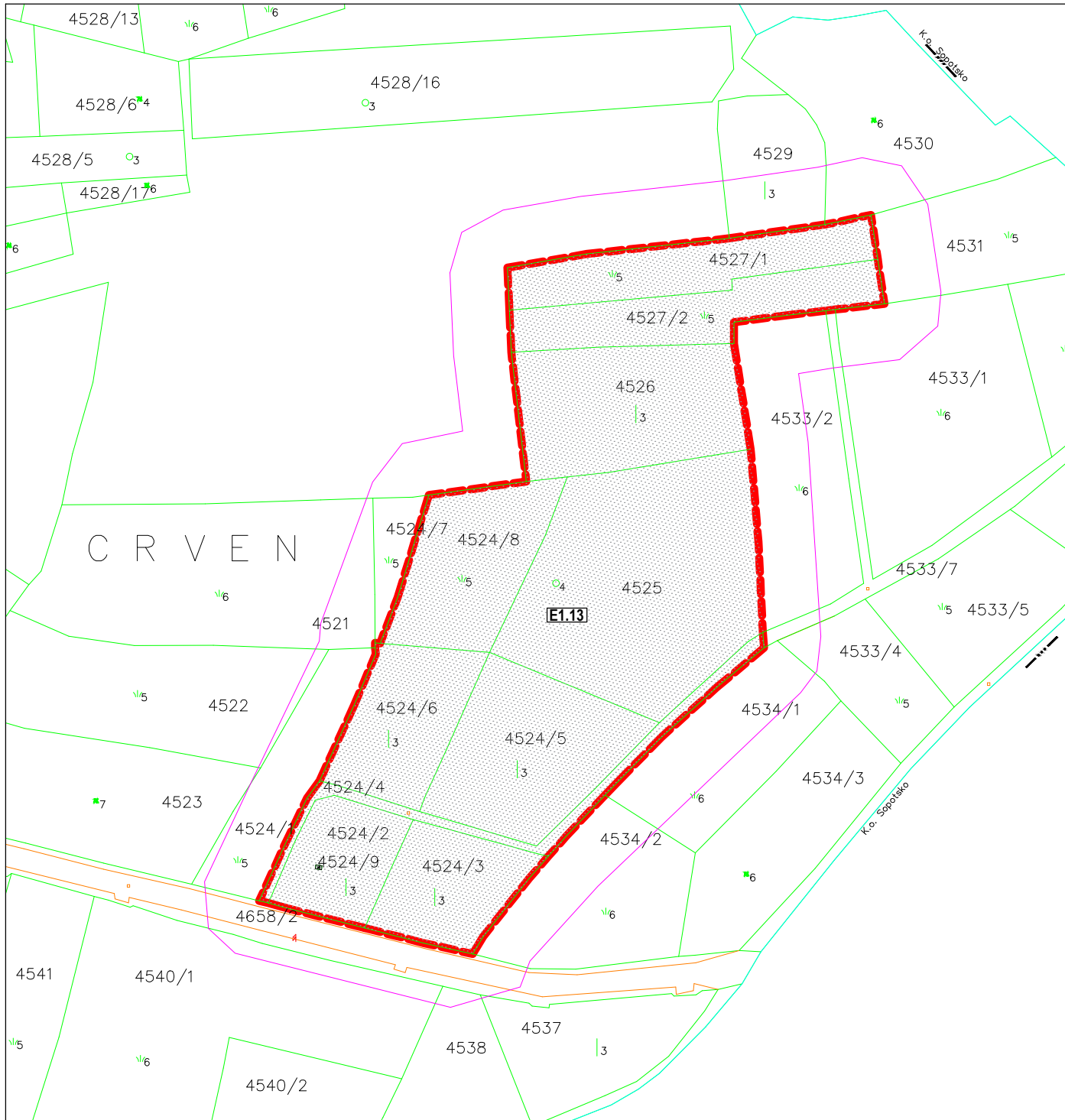
„БИРО ЗА УРБАНИЗАМ“ ДООЕЛ БИТОЛА

ПРОЕКТНА ПРОГРАМА
ЗА
ИЗРАБОТКА НА
УРБАНИСТИЧКИ ПРОЕКТ ВОН ОПФАТ НА УРБАНИСТИЧКИ ПЛАН
СО

НАМЕНА Е1.13 - ПОВРШИНСКИ СОЛАРНИ И ФОТОВОЛТАИЧНИ ЕЛЕКТРАНИ
НА К.П.бр.4524/2, К.П.бр.4524/3, К.П.бр.4524/4, К.П.бр.4524/5, К.П.бр.4524/6,
К.П.бр.4524/8, К.П.бр.4525, К.П.бр.4526, К.П.4527/1 И К.П.бр.4527/2,
К.О.РЕСЕН-ВОН ГРАД, м.в.„ЦРВЕН“, ОПШТИНА РЕСЕН

ГРАФИЧКИ ДЕЛ НА П.П.





Урбанистички проект вон опфат на урбанистички план
 со намена Е1.13-површински соларни и фотоволтаични електрани
 на К.П.бр.4524/1, К.П.бр.4524/3, К.П.бр.4524/4, К.П.бр.4524/5,
 К.П.бр.4524/6, К.П.бр.4524/8, К.П.бр.4526, К.П.бр.4526,
 К.П.бр.4527/1 и К.П.бр.4527/2,
 К.О.Ресен-вон град, м.в.,„Црвен“, Општина Ресен

- ЛЕГЕНДА :**
- 4525** - БРОЈ НА КАТАСТАРСКА ПАРЦЕЛА
 - ГРАНИЦА НА ПРОЕКТЕН ОПФАТ НА У.П. (24.831м²)
 - Е1.13 - ПОВРШИНСКИ СОЛАРНИ И ФОТОВОЛТАИЧНИ ЕЛЕКТРАНИ

CRVEN

E1.13

0 **ТОМЕ РИСТЕВСКИ**
 ДИПЛУИР. ВРХ.
 ОБЛАСТЕН ПЛАНИР
 0.0040



P = 1 : 1000

ГРАНИЦА И СОДРЖИНА НА ПРОЕКТНИОТ ОПФАТ 1.



	Трговско друштво за урбанизам, проектирање и студии Томе “БИРО ЗА УРБАНИЗАМ“ ул. “Даме Груев” бр.143, 7000 Битола Република Македонија	Технички број : У-45/22
Урбанистички проект вон опфат на урбанистички план со намена Е1.13-површински соларни и фотоволтаични електрани на К.П.бр.4524/2, К.П.бр.4524/3, К.П.бр.4524/4, К.П.бр.4524/5, К.П.бр.4524/6, К.П.бр.4524/8, К.П.бр.4525, К.П.бр.4526, К.П.бр.4527/1 и К.П.бр.4527/2, К.О.Ресен-вон град, м.в.,„Црвен“, Општина Ресен		
НАРАЧАТЕЛ :	ФАЗА : ПРОЕКТНА ПРОГРАМА	
ДПУТ „Солар парк груп“ ДОО Скопје ул. „Митро Теодосиј Гологанов“, бр 60Б, Скопје-Центар, Скопје	Граница и содржина на проектниот опфат P = 1:1000 Планер : Ристевски Томе д-р бр. на овластување 0.009 Соработник планер : Ристевски Јован д-р Контрола : Ристевски Коста д-р	
e-mail : bubtome@gmail.com	ДАТА : 08/2022г.	ЛИСТ Бр. 1