

ПРОЕКТ ЗА ИНФРАСТРУКТУРА

ЗА КАНАЛИЗАЦИОНЕН СИСТЕМ ЗА ФЕКАЛНА ВОДА И
ПРЕЧИСТИТЕЛНА СТАНИЦА ЗА НАСЕЛЕНО МЕСТО ДОЛНО
ДУПЕНИ - ОПШТИНА РЕСЕН



Друштво за производство, услуги и
трговија на големо и мало увоз-извоз
ТИМИНГ ДООЕЛ
БР. 08-207/1
01.12.2016 200 год.
ПРИЛЕП



ХИДРО ЕНЕРГО ИНЖЕНЕРИНГ

бул. Јане Сандански бр. 76
1000 Скопје, Македонија
тел. 02 / 24 54 333
www.hei.com.mk hei@hei.com.mk

Јуни, 2016

ПРОЕКТ ЗА ИНФРАСТРУКТУРА

ЗА КАНАЛИЗАЦИОНЕН СИСТЕМ ЗА ФЕКАЛНА ВОДА И
ПРЕЧИСТИТЕЛНА СТАНИЦА ЗА НАСЕЛЕНО МЕСТО ДОЛНО
ДУПЕНИ - ОПШТИНА РЕСЕН

Управител:

Д-р Иванчо Каевски дипл. град. инж.

Предмет: *ПРОЕКТ ЗА ИНФРАСТРУКТУРА ЗА КАНАЛИЗАЦИОНЕН СИСТЕМ И
ПРЕЧИСТИТЕЛНА СТАНИЦА ЗА ФЕКАЛНА ВОДА ЗА НАСЕЛЕНО
МЕСТО ДОЛНО ДУПЕНИ - ОПШТИНА РЕСЕН*

Изработувач: *Хидро Енерго Инженеринг ДОО Скопје*

Одговорен
Проектант: *Емилија Спировска дипл. град. инж.*

Планер: *Панче Киров, дипл. инж. арх.*

Место на
изработка: *Скопје, Македонија*

Дата на
изработка: *06.2016*

Технички број: *РЕ - III -408/16*

Управител:
Д-р Иванчо Каевски дипл. град. инж.

Јуни, 2016

ОПШТ ДЕЛ





Број: 0809-50/150120160022052

Датум и време: 4.4.2016 г. 15:40:08

ПОТВРДА
за регистрирана дејност

ТЕКОВНИ ПОДАТОЦИ ЗА СУБЈЕКТОТ	
ЕМБС:	6338569
Назив:	Друштво за проектирање и услуги ХИДРО-ЕНЕРГО ИНЖЕНЕРИНГ ДОО Скопје
Седиште:	БУЛЕВАР ЈАНЕ САНДАНСКИ бр.76 СКОПЈЕ - АЕРОДРОМ, АЕРОДРОМ

ПОДАТОЦИ ЗА РЕГИСТРИРАНА ДЕЈНОСТ	
Предмет на работење:	Регистрирана е општа клаузула за бизнис
Приоритетна дејност/ главна приходна шифра:	71.12 - Инженерство и со него поврзано техничко советување
Други дејности во внатрешниот промет:	Нема
Евидентирани дејности во надворешниот промет:	Има
Одобренија, дозволи, лиценци, согласности:	Нема

Изготвил:

Овластено лице:





Република Македонија
МИНИСТЕРСТВО ЗА ТРАНСПОРТ И ВРСКИ

Врз основа на член 15 став 5 од Законот за градење ("Службен весник на Република Македонија" бр.51/05 и бр.82/08), Министерството за транспорт и врски издава

ЛИЦЕНЦА А
ЗА ПРОЕКТИРАЊЕ НА ГРАДБИ
ОД ПРВА И ВТОРА КАТЕГОРИЈА

НА

Друштво за проектирање и услуги
ХИДРО - ЕНЕРГО ИНЖЕНЕРИНГ ДОО Скопје

(назив, седиште, адреса и ЕМБС на правното лице)

ул. Булевар Јане Сандански бр.76 Скопје, ЕМБС 6338569

ЛИЦЕНЦАТА Е СО ВАЖНОСТ ДО: 15.06.2016 година

Број: П. 094/А
15.06.2009 година
(ден, месец и година на издавање)



МИНИСТЕР

Миле Јанакиески

Врз основа на Законот за просторно и урбанистичко планирање (Сл.весник на Р.М. бр. 51/05, 137/07, 91/09, 124/10, 18/11, 53/11, 144/12, 55/13 и 163/13), Правилник за поблиска содржина, размер и начин на графичка обработка на урбанистичките планови (Сл.Весник на РМ бр. 78/06 и 37/14) и Правилник за стандарди и нормативи за урбанистичко планирање (Службен весник на РМ бр. 63/12, 126/12, 19/13, 95/13, 167/13 и 37/14), а во врска со изработка на

ПРОЕКТ ЗА ИНФРАСТРУКТУРА ЗА КАНАЛИЗАЦИОНЕН СИСТЕМ ЗА ФЕКАЛНА ВОДА И ПРЕЧИСТИТЕЛНА СТАНИЦА ЗА НАСЕЛЕНО МЕСТО ДОЛНО ДУПЕНИ – ОПШТИНА РЕСЕН

Технички број PE - III -408/16,

го донесувам следното:

РЕШЕНИЕ

За **Одговорен проектант** се одредува:
Емилија Спиrowsка , дипл.град. инж.

За **Планер** се одредува:
Панче Киров, дипл. инж. арх.

ОБРАЗЛОЖЕНИЕ

Емилија Спиrowsка , дипл.град. инж. со Овластување А за проектирање на градби како одговорен проектант од градежништво 2.0449 издадено на 30.01.2014 год. со важност до 30.01.2019 год. се одредува за **Одговорен проектант**, бидејќи ги исполнува условите од Законот за Градење.

Панче Киров, дипл. инж. арх. со Овластување за изработка на урбанистички планови односно планер, потписник на планска документација бр. 0.0330 издадено на 15.02.2016г. со важност до 15.02.2021 се одредува за **Планер**, бидејќи ги исполнува условите од Законот за просторно и урбанистичко планирање.

Управител:

Д-р Иванчо Каевски дипл. град. инж.



Република Македонија
КОМОРА НА ОВЛАСТЕНИ АРХИТЕКТИ
И ОВЛАСТЕНИ ИНЖЕНЕРИ

Врз основа на член 17 став 2 од Законот за градење ("Службен весник на Република Македонија" бр.39/12), Комора на овластени архитекти и овластени инженери издава

ОВЛАСТУВАЊЕ А

ЗА ИЗРАБОТКА НА ПРОЕКТНА ДОКУМЕНТАЦИЈА

од

ГРАДЕЖНИШТВО

на

ЕМИЛИЈА СПИРОВСКА

Овластувањето е со важност до: 30.01.2019 год.

Број: **2.0449**

Издадено на: 30.01.2014 год.

Претседател на
Комората на овластени архитекти
и овластени инженери

М-р Блашко Димитров,
дипл. град. инж.



Република Македонија
КОМОРА НА ОВЛАСТЕНИ АРХИТЕКТИ
И ОВЛАСТЕНИ ИНЖЕНЕРИ

Врз основа на член 16 од Законот за просторно и урбанистичко планирање ("Службен весник на Република Македонија" бр.199/14, 44/15), Комора на овластени архитекти и овластени инженери на Република Македонија издава

ОВЛАСТУВАЊЕ

ЗА ИЗРАБОТКА НА УРБАНИСТИЧКИ ПЛАНОВИ
ОДНОСНО ПЛАНЕР, ПОТПИСНИК НА ПЛАНСКА
ДОКУМЕНТАЦИЈА

на

ПАНЧЕ КИРОВ
дипломиран инженер архитект


Овластувањето е со важност до: 15.02.2021 год.

Број: **0.0330**

Издадено на: 15.02.2016 год.



Претседател на
Комората на овластени архитекти
и овластени инженери


М-р Блашко Димитров,
дишл.град.инж

ПРОЕКТНА ЗАДАЧА



СОДРЖИНА:

ОПШТА ДОКУМЕНТАЦИЈА

- 1.Извод од Просторен План
- 2.Електронско барање
- 3.Известување за постојни подземни и надземни инсталации од ЕВН
- 4.Известување за постојни инсталации од МЕПСО
- 5.Известување за постојни подземни ТК инсталации
6. Известување за постојни инсталации од АЕК
7. Податоци од управа за заштита на културно наследство
8. Допис од Гама
9. Известување од ЈП Државни патишта
10. Известување од Министерство за земјоделство, шумарство и водостопанство
11. Барање до АД Водостопанство
12. Известување од ЈКП Пролетер
- 13.Геодетски елаборат – ажурирана подлога

1.	ДОКУМЕНТАЦИОНА ОСНОВА	3
1.1	Текстуален дел ДОКУМЕНТАЦИОНА ОСНОВА	3
1.2	Географско и геодетско одредување на подрачјето на планскиот опфат со опис на неговите граници и површина	4
1.3	Историјат на планирањето и уредувањето на подрачјето на планскиот опфат и неговата околина.....	5
1.4	Податоци за создадени вредности и чинители на планскиот опфат	6
1.4.1	Население	6
1.4.2	Урбанизација и систем на населби	7
1.4.3	Индустија.....	7
1.4.4	Заштита на животната средина.....	8
1.4.5	Заштита на природното наследство	9
1.4.6	Културно – историско наследство	10
1.4.7	Инвентаризација на изградениот градежен фонд и вкупната физичка супраструктура.....	11
1.5	Намена на просторот и градежен фонд.....	11
1.6	Инвентаризација на изградена комунална инфраструктура.....	11
1.6.1	Сообраќај.....	11
1.6.2	Комунална инфраструктура.....	12
1.7	Инвентаризација на бесправно изградени градби	12
1.8	Анализа и можности за просторен развој.....	12
1.8.1	Заклучок од аналитичко-истражувачкиот дел	12

1.8.2	Можности за просторен развој.....	13
1.9	Извод од план од повисоко ниво.....	13
2	ПЛАНСКА ДОКУМЕНТАЦИЈА.....	13
2.1	Вид на планот, назив на подрачјето на планскиот опфат и плански период.....	13
2.2	Географска и геодетска местоположба на планскиот опфат.....	13
2.3	Текстуални одредби од изводот од план од повисоко ниво	15
2.4	Опис и образложение на планскиот концепт на просторен развој	15
2.5	Сообраќајна и комунална инфраструктура.....	16
2.5.1	Сообраќаен план.....	16
2.5.2	Комунална инфраструктура	16
2.6	Економско образложение.....	16
2.7	Општи услови за изградба	16
2.8	Посебни услови за изградба	18
2.9	Нумерички показатели.....	19
2.10	Билансни показатели.....	19
2.10.1	Билансни показатели од документационата основа.....	19
2.10.2	Билансни показатели од планирана состојба.....	19
2.11	Мерки за заштита и спасување	19

ГРАФИЧКИ ПРИЛОЗИ Документациона основа

Цртеж бр. 1.1-1.2 Ажурирана геодетска подлога со нанесена граница на проектен опфат и инвентаризација на изградена инфраструктура

ГРАФИЧКИ ПРИЛОЗИ Планска документација

Цртеж бр. 1.1-1.2 Синтензен план
 Цртеж бр. 2 СИТУАЦИЈА- Пречистителна станица

ТЕКСТУАЛНИ ПРИЛОЗИ

Прилог 1 План на површини за градење
 Прилог 2 Прекршни точки на опфат

ОПШТА ДОКУМЕНТАЦИЈА





Архивски бр. 15-4323/2

Дата: 11. 07. 2016

До: ХИДРО-ЕНЕРГО ИНЖЕНЕРИНГ ДОО
Бул. "Јане Сандански" бр. 76
1000 Скопје

Бул. "Гоце Делчев" бр.18,
1000 Скопје,
Република Македонија
Тел. (02) 3251 400
Факс. (02) 3220 165
Е-пошта:
infoeko@moepp.gov.mk
Сајт: www.moepp.gov.mk

**Предмет: Извод од Просторен план на
Република Македонија 2002-2020**

Врска: Ваш бр. 0302-245 од 16.06.2016 год.

Врз основа на член 52 од Законот за просторно и урбанистичко планирање ("Сл. весник на РМ" бр. 199/14 и 44/15) и Правилникот за формата и содржината на Изводот од Просторниот план на Република Македонија ("Сл. весник на РМ" бр. 131/15), а на основа на Барање на ХИДРО-ЕНЕРГО ИНЖЕНЕРИНГ ДОО (бр. 15-4323/1 од 22.06.2016 год.), Министерството за животна средина и просторно планирање издава Извод од Просторен план на Република Македонија 2002-2020 - разработка - Просторен план на Охридско-Преспанскиот регион 2005-2020, за изработка на **Проект за инфраструктура за фекална канализација за населено место Долно Дупени, Општина Ресен.**

СОДРЖИ:

1. ГРАФИЧКИ ДЕЛ:

Прилог 1:
Водостопанска и енергетска инфраструктура

Прилог 2:
Реонизација и категоризација на просторот за заштита

ПРОСТОРЕН ПЛАН НА РЕПУБЛИКА МАКЕДОНИЈА
-разработка-
ПРОСТОРЕН ПЛАН НА ОХРИДСКО-ПРЕСПАНСКИОТ РЕГИОН
2005-2020

ВОДОСТОПАНСКА И ЕНЕРГЕТСКА ИНФРАСТРУКТУРА



P = 250 000



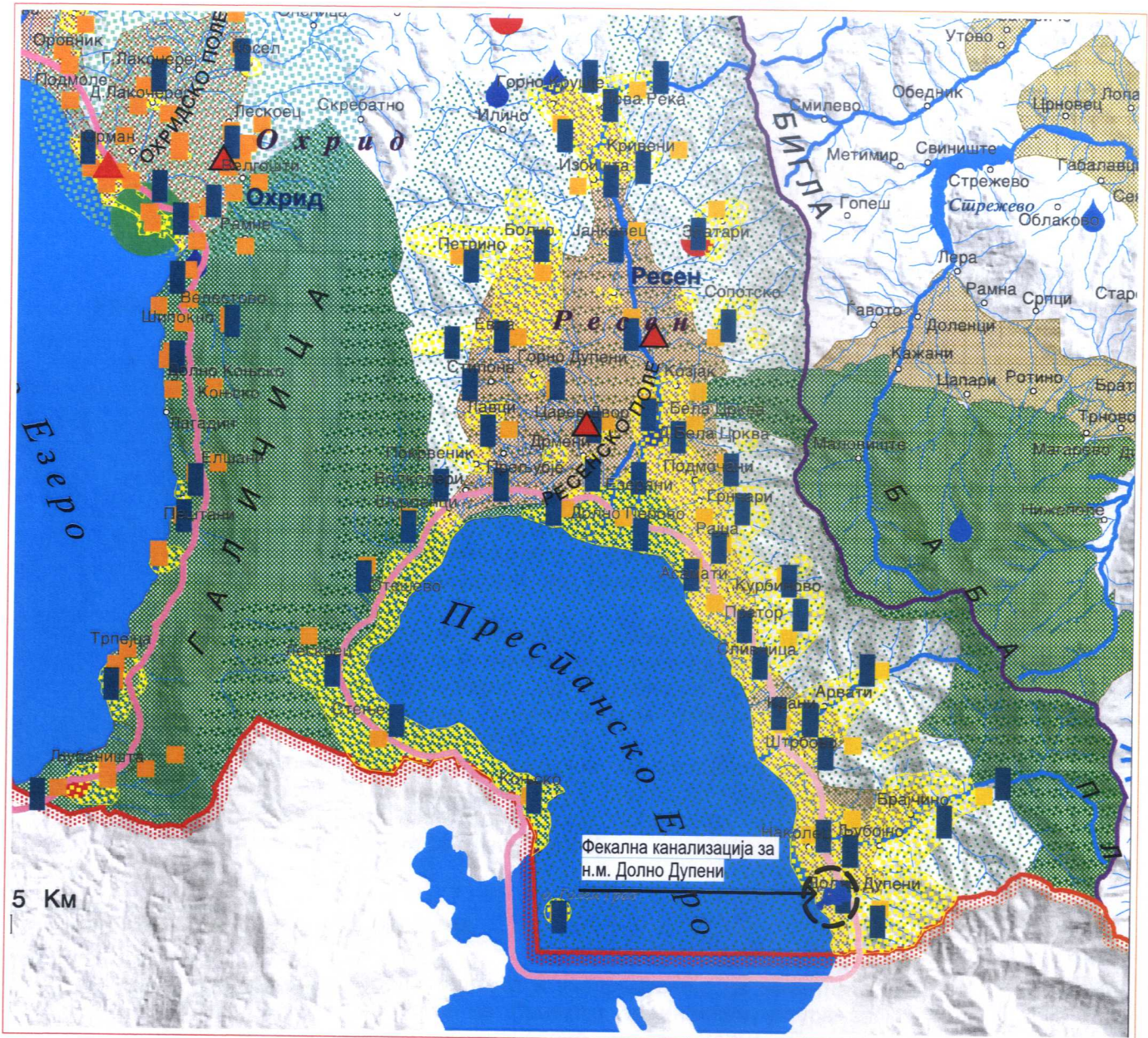
Легенда:			
	граница на опфат		природно езеро
	општинска граница		река
	автопат		старо корито - р. Сатеска
	магистрален пат		водостопанско подрачје
	регионален пат		извориште
	железница		водоводен систем
			канализационен систем
			пречистителна станица
			одводнувана површина
			наводнувана површина
			наводнувана површина по 2020
			брана
			акумулација
			акумулација по 2020
			хидроелектрана
			мала хидроелектрана
			рудник
			трафостаница 110 kV
			трафостаница 35 kV
			далновод 35 kV
			далновод 110 kV
			далновод 400 kV
			гасоводен систем
			нафтовод АМБО

11. 07. 2016

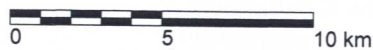


ПРОСТОРЕН ПЛАН НА РЕПУБЛИКА МАКЕДОНИЈА
-разработка-
ПРОСТОРЕН ПЛАН НА ОХРИДСКО-ПРЕСПАНСКИОТ РЕГИОН
2005-2020

РЕОНИЗАЦИЈА И КАТЕГОРИЗАЦИЈА НА ПРОСТОРОТ ЗА ЗАШТИТА



P = 250 000



Легенда:

граница на опфат	регион за управување со животната средина	рекултивација на деградиран простор	културно наследство
општинска граница	заштита на простор со природни вредности	интегрирано спречување и контрола на загадување	целина
река	заштита на земјоделско земјиште	заштитна зона на извор за водоснабдување	Унеско
природно езеро и акумулација	природен коридор	Преспа парк	поединечен споменик
	заштитна крајбрежна зона		заштитена археологија
	Преспа парк		простор со режим на заштита

11. 07. 2016



По овластување од министер

2. ТЕКСТУАЛЕН ДЕЛ:

Препис на поблиските услови од Просторниот план на Република Македонија 2002-2020 - разработка - Просторен план на Охридско-Преспанскиот регион 2005-2020, за изработка **Проект за инфраструктура за фекална канализација за населено место Долно Дупени, Општина Ресен.**

Урбанизација и систем на населби

- Проектот за инфраструктура за фекална канализација за населено место Долно Дупени, Општина Ресен би требало да предизвика позитивни импулси и ефекти врз целото непосредно окружување од аспект на повисока организација, инфраструктурна опременост и уреденост на просторот и се разбира економски ефект.
- Ваквите и слични иницијативи на соодветен начин се вградени во основните цели на урбанизацијата и развој и уредување на селските населби, дефинирани во Просторниот план на Р. Македонија.
- Во рамките на насоките за изработка на планови и проекти кои ги дава Просторниот план на Р. Македонија, треба да се почитува:
 - изборот и распоредот на активности согласно со природните услови, расположивата работна сила и постојните стопански капацитети;
 - обезбедување на спроведување на постојните закони и прописи со кои се заштитува просторот, ресурсите и националното богатство и се организира и уредува просторот со цел за вкупен развој.

Заштита на животната средина

- Со цел да се обезбеди заштита и унапредување на животната средина, при изработката на Проектот за инфраструктура за фекална канализација за населено место Долно Дупени, Општина Ресен, потребно е да се почитуваат одредбите пропишани во законската регулатива од областа на заштитата на животната средина и подзаконските акти донесени врз нивна основа.
- Изработката на планската документација за изградба на фекалната канализација да биде во согласност со Законот за води, со цел да се заштити крајбрежниот појас на водотеците и акумулациите.



Република Македонија
Министерство за
животна средина
и просторно планирање

Бул. "Гоце Делчев" бр.18,
1000 Скопје,
Република Македонија
Тел. (02) 3251 400
Факс. (02) 3220 165
Е-пошта:
infoeko@moepp.gov.mk
Сайт: www.moepp.gov.mk

- Да се внимава да не дојде до искористување на земјиштето на начин и обем со кој би се загозиле неговите природни вредности.
- Помошните и пратечките градежни објекти (магаински објекти за материјали, алати и гориво и други помошни објекти), кои ќе се користат во фазата на изградба, треба да бидат лоцирани на поголеми растојанија од коритото на водотекот и површините под шуми, квалитетни земјоделски површини, населени места и заштитено и предложено за заштита природно наследство.
- Потенцијалната ерозија на земјиштето треба да се спречи со што е можно побрзо завршување на земјените активности, покривање на околниот терен со вегетација и ограднување на нагибите.
- Да се преземат активности за намалување на бучавата и вибрациите од опремата, со цел да се избегнат негативните ефекти од бучавата и да се почитуваат пропишаните гранични вредности за дозволено ниво на бучава во животната средина.
- Да се обезбеди организирано управување со отпад со цел да се минимизира негативното влијание врз животната средина, животот и здравјето на луѓето.
- Да се обезбеди заштита, унапредување и адекватно користење на природните предели, амбиентите и пејзажите во просторот во насока на зачувување на амбиенталните, естетските и рекреативните потенцијали во просторот.

Заштита на недвижно културно наследство

- Доколку при изведувањето на земјаните работи се најде на археолошки артефакти, односно дојде до откривање на материјални остатоци со културно-историска вредност, потребно е да се постапи согласно Законот за заштита на културно наследство, односно веднаш да се запре со отпочнатите градежни активности и да се извести надлежната институција за заштита на културното наследство.

Изработил: Дејан Гацовски

Одобрил: Неби Реџеџи





ХИДРО-ЕНЕРГО ИНЖЕНЕРИНГ ДОО Скопје

ИНЖЕНЕРИНГ, НАДЗОР И ПРОЕКТИРАЊЕ ОД ОБЛАСТА
НА ХИДРОТЕХНИКА, ХИДРОЕНЕРГЕТИКА И ХИДРОИНФОРМАТИКА

Скопје, Бул. Јане Сандански, бр.76, Аеродром Тел/Факс. 2454-333, е-маил: hei@hei.com.mk
Жиро с-ка 300-0000026905-25, ЕДБ МК 4030008023876, Депонент: Комерцијална Банка АД - Скопје

До:

НАШ БРОЈ И ЗНАК: 0302-246

Скопје, 16.06.2016 година

Субјектите кои ги вршат работите од областа на заштита на животната средина, заштита на културното наследство, заштитата и спасувањето, здравствената заштита, образованието, земјоделието, водостопанството, транспортот и врските, воздухопловството, безбедноста, јавните патишта, како и субјектите надлежни за изградба и одржување на сообраќајна, водоводна, канализациона, електроенергетска, телекомуникациска, топловодна и гасоводна инфраструктура

ПРЕДМЕТ: БАРАЊЕ ЗА ПОДАТОЦИ, ИНФОРМАЦИИ И МИСЛЕЊА

Почитувани,

За потребите на постапката за изработување и одобрување на Проект за инфраструктура за фекална канализација за населено место Долно Дупени, согласно Законот за просторно и урбанистичко планирање (Сл.Весник на РМ бр.199/14, 44/15), член 32, став 1, бараме да ги доставите податоците и информациите со кои располагате за овој опфат.

Опфат: Графички прилог

Согласно Законот за просторно и урбанистичко планирање (Сл.Весник на РМ бр.199/14, 44/15), член 32:

*Должни сте да ги доставите сите податоци и информации до нас, како Изработувач на урбанистичкиот план, во рок од 10 работни дена од денот на приемот на ова барање, во електронска форма преку информацискиот систем е-урбанизам.

**Доколку не ги доставите истите во предвидениот рок, односно не одговорите на ова барање, ќе се смета дека не располагате со бараните податоци и информации, при што евентуралните идни штети настанати поради недоставувањето на податоците и информациите ќе бидат на Ваш товар.

***Податоците и информациите со кои располагате должни сте да ги доставите бесплатно.

Со почит,

Управител,

Д-р Иванчо Каевски дипл.град.инж

Бр. 24-2021/2
27.04 2016 год.

Број

Датум 24.06.2016

ЕВН Македонија АД, Скопје КЕЦ Охрид

Одговорно лице од КЕЦ Охрид Билјана Шегиќ

ЕВН Електростопанство на Македонија, Акционерско друштво за дистрибуција на електрична енергија, Скопје, со скратен назив ЕВН Македонија АД, Скопје, врз основа на член 174 ст.2 од Законот за општа управна постапка по барање на Хидро - енерго инженеринг ДОО Скопје

издава

Потврда за подземни и надземни инсталации на дистрибутивната мрежа и објекти

Се потврдува дека на посочените локации постјат ел.инсталации

(фактите во согласност со податоците од службената евиденција)

Оваа потврда се издава врз основа на Барањето за вцртување на постоечки инсталации, доставено преку системот за е-урбанизам, а служи за изработка и одобрување на Проект за Инфраструктура за фекална канализација за населено место Долно Дупени, Општина Ресен, и истата е со важност од 6 (шест) месеци од денот на издавање.

Податоци за објектот:

Објект: Општина:
Населено место: , Улица: , бр.:

Опфатени се следниве инсталации на дистрибутивна мрежа и објекти:

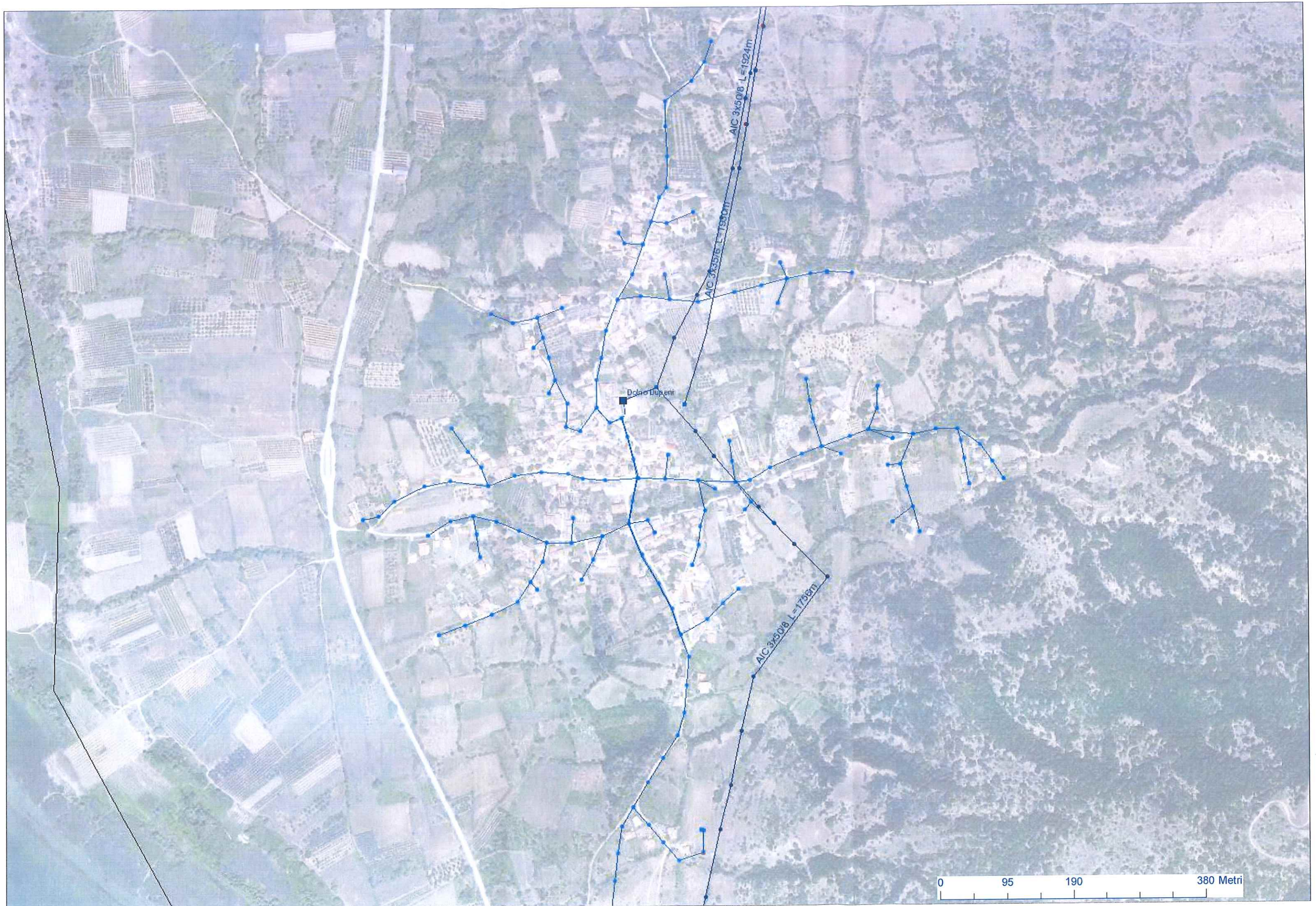
- | | |
|--|---|
| <input type="checkbox"/> Нисконапонски кабелски вод | <input checked="" type="checkbox"/> Нисконапонски надземен вод |
| <input type="checkbox"/> Среднонапонски кабелски вод | <input checked="" type="checkbox"/> Среднонапонски надземен вод |
| <input checked="" type="checkbox"/> Трансформаторска станица | <input checked="" type="checkbox"/> Мерен/разводен ормар |
| <input type="checkbox"/> Оптички кабел | <input type="checkbox"/> Друго |

Составен дел на оваа Потврда е Прилог – графички приказ – подлога со вцртани инсталации според податоците од службената евиденција.

Забелешки:

За ЕВН Македонија АД, Скопје
Раководител на КЕЦ Охрид
Благојче Лукароски





Dclao Dupeni

AIC 3x50/8 L=1924m

AIC 3x35/6 L=1930m

AIC 3x50/8 L=1736m



ДО
ХИДРО-ЕНЕРГО ИНЖЕНЕРИНГ
ДОО СКОПЈЕ
Бул.Јане Сандански бр.76
1000 Скопје

Ваш број: 0302-246 од 16.06.2016год
Наш број: 10-3673 од 21.06.2016год

ПРЕДМЕТ: Одговор на Барање

Почитувани,

Во врска со Вашето барање за издавање на податоци за постоечки инсталации, потребни за изработување на Проект за инфраструктура за фекална канализација за населено место Долно Дупени, Ве известуваме дека во овој плански опфат АД МЕПСО нема постоечки инфраструктурни објекти.

Изработил: Јане Герасимоски дипл.ел.инж.

Раководител на Оддел ДВ
Христо Аиновски, дипл.ел.инж.

Главен инженер на ОПМ
Робе Робески, дипл.ел.инж.

Директор на Подружница ОПМ
Ацо Ристески дипл.ел.инж.

Ко:
- Оддел ДВ
- Подружница ОПМ
- Архива



СПОДЕЛИ ДОЖИВУВАЊА

Македонски Телеком АД – Скопје
Кеј 13-ти Ноември број 6, 1000 Скопје

арх. бр.: 255185 /
дата: 24-06-2016

MKT_GENERAL_ALL



2016000247848

До
Хидро – Енерго Инженеринг ДОО
бул. Јане Сандански бр. 76, Аеродром, 1000 Скопје

Ваше упатување: Известување за подземни тк инсталации за изработка на Проект за инфраструктура
Наше контакт лице: Перо Ѓорѓевски
Телефон: 070 200 736
Датум: 24.06.2016 год.

Почитувани,
Во врска со Вашето барање број 0302-246 од 16.06.2016, добиено преку системот е-урбанизам, во кое барате податоци за постојни подземни тк инсталации за изработување и одобрување на Проект за инфраструктура за фекална канализација за населено место Долно Дупени, а врз основа на доставените ситуации, Ве информираме за следново:

1. На предметното подрачје има постојни подземни тк инсталации кои се вцртани на ситуацијата.
2. МКТ нема планирано изградба на инфраструктура
3. Ова известување важи 6 (шест) месеци од денот на издавањето.

Напомена: Информациите содржани во овај документ се доверливи и тие се наменети за користење само од страна на примателот. Примателот е обврзан да преземе разумно ниво на грижа заради заштита на доверливите информации содржани во документот. Воедно, примателот е обврзан документот или било кој дел од неговата содржина да не го открива на трети лица кои не се засегнати со актуелниот предмет, а заради спречување на можни злоупотреби.

Прилог: Ажурирана геодетска подлога со вцртани подземни тк инсталации

Со почит,
Служба за управување со документација и
телекомуникациска инфраструктура

Раководител

Николче Тасевски

Сектор за развој на мрежи и сервисни платформи

Директор



Лазар Динев

МАКЕДОНСКИ ТЕЛЕКОМ

Акционерско друштво за
електронски комуникации-Скопје

Кеј 13-ти Ноември 6
1000 Скопје

Македонски Телеком АД - Скопје
Адреса: Кеј 13-ти Ноември број 6, 1000 Скопје, Р. Македонија
Контакт: Телефон: +389 2 3100 200; Факс: +389 2 3100 300; Контакт центар 171
e-mail: kontakt@telekom.mk; www.telekom.mk
ЕМЕС: 5168660
ISO 9001 и ISO 27001 сертифицирана компанија

Наш број: 1404-2369/2
Скопје, 24.06.2016 г.

ДО:
ХИДРО-ЕНЕРГО Инженеринг ДОО Скопје
бул. „Јане Сандански“ бр. 76
1000 Скопје

Предмет: Одговор за барање за податоци за ТК инсталации
Врска: Ваш број : 0302-246 од 16.06-2016г. преку е-урбанизам

Согласно вашето барање за доставување на податоци за изградени електронски комуникациски мрежи, а во врска со Изработка на Проект за Инфраструктура за фекална канализација за населено место Долно Дупени, према доставената ситуација, ве известуваме дека на посочената локација Агенцијата за електронски комуникации нема податоци за изградени јавни електронски комуникациски мрежи и системи.

Сектор за телекомуникации

Изработил: Б. Илиоска
Раководител на сектор: Борис Арсов



ДИРЕКТОР
Сашо Димитриоски



АЕК-751-801.03



Република Македонија
МИНИСТЕРСТВО ЗА КУЛТУРА
Управа за заштита на културното наследство
Бр. 17- 2110/2
28.06.2016 година
Скопје

До
„ХИДРО-ЕНЕРГО ИНЖЕНЕРИНГ“
ДОО Скопје
бул. „Јане Сандански“, бр.76,
1 000 Скопје

ПРЕДМЕТ: Известување
ВРСКА: Ваш допис бр.0302-246 од 16.06.2016 година

Управата за заштита на културно наследство, орган во состав на Министерство за култура, го разгледа Вашето барање за издавање на податоци и информации за постоење на културно наследство, како составен дел од постапката за изработка на Проект за инфраструктура за фекална канализација за населено место Долно Дупени. Во согласност со доставената и постојната документација констатирано е дека во непосредна близина на дел од планираната траса има основани индиции за откривање на археолошки содржини како и постоење на добро за кое основано се претпоставува дека претставува културно наследство – црква Св.Архангел Михаил (4-823-011/048 ЕНД).

Со оглед на тоа, Ве упатуваме да се обратите до надлежната установа за заштита, НУ Завод за заштита на спомениците на културата и Музеј - Битола, да извршат увид и да го утврдат режимот на заштита.

Со почит,

ДИРЕКТОР,



Изработил: Л.Пешовска
Проверил: м-р С. Герасимова-Матеска
Одобрил: м-р Б.Јовановска



ИЗВЕСТУВАЊЕ

Ве известуваме дека на предвидениот плански опфат за изработка на планска документација (ДУП; ГУП; УПС/УПВНМ; ЛУПД; ДУПД; УП; АУП ПИ), нема траса на планиран и изведен гасовод.

Со почит,

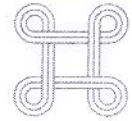
ГА-МА АД Скопје
Извршни директори,

Радко Манов и Владимир Стојановиќ





Република Македонија
Јавно претпријатие за државни патишта



Република Македонија
Јавно претпријатие за
државни патишта

ЕМБС: 6839673
ул.Даме Груев бр.14
1000 Скопје,
Република Македонија

Тел. (02) 3-228-454
(02) 3-118-044
Факс: (02) 3-220-535

Бр. 10-6546/2

Дата: 28-06-2016

Скопје

До ХИДРО-ЕНЕРГО ИНЖЕНЕРИНГ ДОО
Бул. Јане Сандански бр.76, Аеродром
1000 Скопје

Предмет:Податоци и информации

Почитувани,

Врз основа на Вашето Барање број 0302-246 од 16.06.2016 год. за добивање податоци и информации за постојни и планирани инфраструктурни водови и градби потребни за изработка на Проект за инфраструктура за фекална канализација за населено место Долно Дупени, Ве известуваме:

Стручната служба при Јавното претпријатие за државни патишта, го разгледа пристигнатиот прилог, заверен со евиденциски број на Јавното претпријатие 10-6546/1 од 20.06.2016 година:

- Ажурирана геодетска подлога со граници на плански опфат.

Низ предметниот плански опфат поминува регионалниот пат Р1308 (Р-505) за кој во плановите на Јавното претпријатие за државни патишта не е предвидено проширување ниту менување на сегашната траса.

Бидејќи дел од фекалната инсталација поминува покрај државниот пат и истата поминува подземно под државниот пат, Ве известуваме за премин на инсталација под државен пат, како и нејзино подолжно водење покрај државен пат, потребно е до Јавното претпријатие за државни патишта Инвеститорот да достави барање за добивање Одобрвање за премин и подолжно водење на инсталација. Во секој случај условите за премин и водење на инсталацијата зависи од конкретните услови на терен и истите ќе бидат дефинирани во Одобрвањето.

Со почит,

в.д. Директор,
Александар Стојанов



Изготвил: Гашпарова Д. *Д. Гашпарова*
/Советник во одделението за заштита на патишта/
Контролирал: Тевдовски Б. *Б. Тевдовски*
/Раководител на Секторот за одржување и заштита/
Одобрил: Тошевски Р. *Р. Тошевски*
/Помошник Директор на Секторот за одржување и заштита/



65
Република Македонија
Министерство за земјоделство, шумарство и водостопанство

До
Хидро-енерго инженеринг ДОО
Бул. Јане Сандански бр. 76
Скопје
Република Македонија

Предмет: Податоци
Врска: Ваш број 0302-246

Влада на Република
Македонија
Министерство за
земјоделство, шумарство и
водостопанство

Бр. 24-6571/2
28.06.2016 год.

Аминта Трети бр. 2,
1000 Скопје,
Република Македонија
Тел. (02) 3134 477
Факс: (02) 3134 477
Е-пошта: info@mzsv.gov.mk
Сајт: www.mzsv.gov.mk

Почитувани,

Во врска со вашето барање на податоци и информации за објекти и инсталации, а во рамките на постапката за изработка на Проект за инфраструктура за фекална канализација за неселено место Долно Дупени, Ве известуваме дека Управата за водостопанство е надлежна само за водостопанската инфраструктура за наводнување и одводнување, преку АД Водостопанство на Република Македонија, кое, согласно Законот за водостопанство, е надлежно за одржување и стопанисување со системите за наводнување и одводнување.

Во вашето барање немате доставено никаков графички прилог од каде може да се согледа проектниот опфат, поради што неможеме да дадеме мислење за постоење на објекти и инсталации за наводнување и одводнување.

Наведената локација, односно населеното место Долно Дупени е во подрачјето на дејствување на АД Водостопанство на Република Македонија – подружница “Црн Дрим” Охрид. Од овие причини, при изработка на Проектот за инфраструктура потребно е да се добие мислење и податоци од АД Водостопанство на Република Македонија – подружница “Црн Дрим” Охрид, дали во рамките на проектниот опфат постојат водостопански објекти и инфраструктура за наводнување и одводнување. Доколку во рамките на проектниот опфат постојат вакви водостопански објекти, при лоцирање на објектите опфатени со проектот за инфраструктура, потребно е да се води сметка да не се наруши функционалноста на овие водостопанските објекти и инфраструктура.

Кадир Салих
Директор
Управа за водостопанство



AC



ХИДРО-ЕНЕРГО ИНЖЕНЕРИНГ ДОО Скопје
ИНЖЕНЕРИНГ, НАДЗОР И ПРОЕКТИРАЊЕ ОД ОБЛАСТА
НА ХИДРОТЕХНИКА, ХИДРОЕНЕРГЕТИКА И ХИДРОИНФОРМАТИКА

Скопје, Бул. Јане Сандански, бр.76, Аеродром Тел/Факс. 2454-333, е-маил: hei7@hei.com.mk

НАШ БРОЈ И ЗНАК: 0303-298

До:

АД Водостопанство на РМ
Подружница “Црн Дрим” Охрид
ул. 3-та Македонска Бригада 10а
1000 Скопје

Скопје, 19.07.2016 година

Акционерско друштво Водостопанство на Република Македонија во сопствена сопственост, Скопје

Примено:	19.07.2016		
Оргединица	Број	Прилог	Вредност
	2438		

ПРЕДМЕТ: БАРАЊЕ ЗА ПОДАТОЦИ, ИНФОРМАЦИИ И МИСЛЕЊА

Почитувани,

За потребите на постапката за изработување и одобрување на Проект за инфраструктура за фекална канализација за населено место Долно Дупени, бараме да ни доставите податоците и информациите со кои располагате за овој опфат.

Опфат: Графички прилог во хартиена форма

Контакт: hei7@hei.com.mk

Со почит,

Управител,
Д-р Иванчо Каевски дипл.град.инж





JKP „ПРОЛЕТЕР“ - РЕСЕН

Тел: 047/451-643; факс:047/455-461; ж-ка: 200000001089496;
д-нт: Стопанска банка АД Скопје; e-mail: jkpresen@gmail.com

ЈАВНО КОМУНАЛНО
ПРЕТПРИЈАТИЕ „ПРОЛЕТЕР“

Бр. _____
_____._____.2016 год.

До
ХИДРО-ЕНЕРГО ИНЖЕНЕРИНГ
Бул. Јане Сандански бр. 76, Аеродром
1000 Скопје

ПРЕДМЕТ: Одговор на барање за податоци бр. 0302-246 од 19.07.2016 год. (Ваш број) поднесено од ХИДРО-ЕНЕРГО ИНЖЕНЕРИНГ.

Во одговор на Вашето барање Ве известуваме дека комуналната инфраструктура во село Долно Дупени не е под наша надлежност. За подетални информации обратете се во месната заедница во село Долно Дупени.

За дополнителни информации Ви стоиме на располагање.

Со почит,

Ресен,
21.07.2016

JKP „Пролетер“ - Ресен



Деловоден Број: 08-124/4
Датум: 21.07.2016 година

ГЕОДЕТСКИ ЕЛАБОРАТ ЗА ГЕОДЕТСКИ РАБОТИ ЗА ПОСЕБНИ НАМЕНИ

Ажурирана геодетска подлога

КО. Долно Дупени

Со заверката Агенцијата за катастар на недвижности тврди дека при изработката на Геодетскиот елаборат се користени податоци од ГКИС и дека за истите е платен надоместок согласно со Законот, додека за квалитетот и точноста на податоците содржани во елаборатот одговара изготвувачот.

Ленд Хаус Тренд-Ресен

Заверил :
Иванчо Георгиев дипл.геод.инж

Агенција за катастар недвижности
Заверил:

СОДРЖИНА НА ГЕОДЕТСКИОТ ЕЛАБОРАТ

1. Насловна страна
2. Содржина
3. Технички извештај
4. Теренска скица на премерување со легенда
5. Список на координати
6. Мерени податоци

Прилог:

1. Нарачан опфат
2. Геодетска точка со висина
3. Zip-file-3
4. Платен надоместок-4
5. Уплата за заверка

Изработил:

Златко Петревски геод.тех.

ТЕХНИЧКИ ИЗВЕШТАЈ

1.Податоци за КО,КП,ИЛ:

КО. Долно Дупени

2.Податоци за методата на премер и инструменти,време и точност:

Фактичката состојба е снимена со метода на глобално сателитско позиционирање GNSS(Маkpos) и е употребен двофреквентен инструмент GNSS system GS08+ - Leica. Површините се пресметани во Microstation v8i програма.Снимањето е извршено во време погодно за теренски работи на ден 07.02.2015 во 13:40 часот, на ден 23.04.2016 во 9:30 часот и на ден 17.06.2016 во 08:55 часот .

3.Податоци за извршителите на премерот:

Премерот го извршил Златко Петревски геод.тех.

4. По барање бр: 08-124/1 од 28.04.2016 година од страна на нарачателот Хидро Енерго- Скопје , изработен е геодетски елаборат за посебни намени - ажурирана геодетска подлога во КО.Долно Дупени. , **врз наратан Плански опфат за комунална инфраструктура од страна на барателот .**

Врз основа на извршеното мерење на фактичката состојба на лице место, во присуство на подносителот на барањето, изготвена е скица на премерување на која е прикажан деталот кој е предмет на изработка и е надополнет со нови елементи кои не се снимени и прикажани на податоците добиени од АКН , во прилог на теренската скица на премерување изработена е и легенда на употребени бои и симболи.

Геодетскиот елаборат за посебни намени-**ажурирана геодетска подлога** на нарачателот ќе му послужи во постапки кои им се потребни пред надлежни институции.

При изработката употребени се лиценцирани софтвери и тоа:Bently map-MicroStation со број на лиценца 1003503671 од 19.07.2012 и Microsoft-Office Home 2010 со лиценца бр.79g-02086 од 26.04.2010 год.

Изработил:

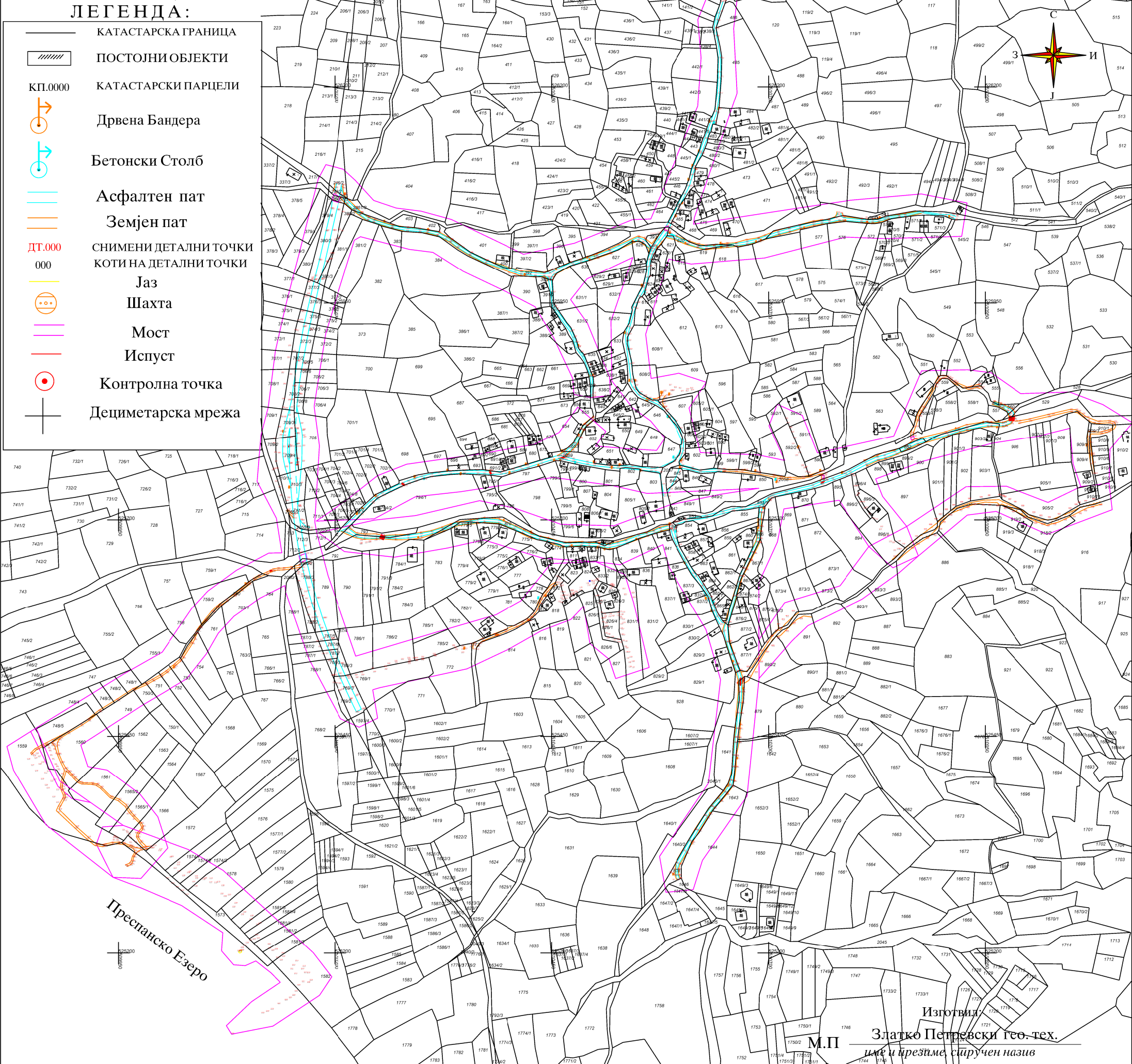
Златко Петревски геод.тех.

Ленд Хаус Тренд - Ресен

КО.Долно Дупени АЖУРИРАНА ГЕОДЕТСКА ПОДЛОГА Р=1:4500

ЛЕГЕНДА:

-  КАТАСТАРСКА ГРАНИЦА
-  ПОСТОЈНИ ОБЈЕКТИ
-  КАТАСТАРСКИ ПАРЦЕЛИ
-  Дрвена Бандера
-  Бетонски Столб
-  Асфалтен пат
-  Земјен пат
-  СНИМЕНИ ДЕТАЛНИ ТОЧКИ
КОТИ НА ДЕТАЛНИ ТОЧКИ
-  Јаз
-  Шахта
-  Мост
-  Испуст
-  Контролна точка
-  Дециметарска мрежа



Изготвил
Златко Петревски гео.тех.
име и презиме, стручен назив
М.П.

05-koordinati.07.02.2015

1	510207.040	525687.272	863.676
2	510211.714	525688.993	863.792
3	510216.522	525692.233	864.093
4	510216.614	525689.377	863.904
5	510217.813	525690.393	864.114
6	510214.262	525685.622	863.684
7	510213.402	525683.900	863.653
8	510211.902	525686.406	863.721
9	510209.841	525686.526	863.699
10	510224.991	525685.143	864.241
11	510224.551	525683.670	863.940
12	510223.735	525681.040	864.014
13	510223.346	525679.595	864.026
14	510232.947	525677.753	864.091
15	510233.350	525679.040	864.121
16	510233.852	525681.925	864.124
17	510234.682	525683.771	864.424
18	510247.260	525683.969	864.646
19	510247.264	525681.523	864.696
20	510247.200	525678.846	864.682
21	510247.216	525677.866	864.507
22	510253.844	525678.328	865.069
23	510253.961	525678.830	865.052
24	510254.735	525681.379	865.105
25	510255.952	525682.036	865.254
26	510256.175	525682.280	864.000
27	510253.565	525677.933	863.897
28	510268.939	525677.153	865.534
29	510268.907	525678.502	865.491
30	510269.033	525681.604	865.509
31	510269.064	525682.776	865.614
32	510283.049	525683.292	866.055
33	510283.184	525682.187	866.028
34	510283.574	525679.225	866.054
35	510283.677	525677.243	866.131
36	510295.833	525679.142	866.879
37	510298.767	525679.024	866.981
38	510298.445	525681.063	866.940
39	510298.120	525684.307	866.899
40	510298.021	525685.576	866.850
41	510310.207	525687.445	867.400
42	510310.454	525686.720	867.441
43	510311.327	525684.139	867.518
44	510322.479	525691.427	867.802
45	510322.725	525690.274	867.832
46	510323.402	525687.926	867.872
47	510323.796	525686.723	867.982
48	510332.383	525695.142	868.231

05-koordinati.07.02.2015

49	510332.698	525694.046	868.347
50	510333.342	525691.513	868.256
51	510333.484	525690.109	868.267
52	510342.044	525693.484	868.730
53	510341.600	525694.266	868.592
54	510340.635	525696.561	868.697
55	510339.650	525697.425	868.637
56	510354.940	525699.670	869.483
57	510355.162	525698.699	869.455
58	510356.061	525696.096	869.653
59	510355.797	525695.331	869.579
60	510363.583	525695.971	870.266
61	510363.427	525697.062	870.088
62	510363.116	525699.982	869.931
63	510363.092	525700.906	870.102
64	510374.969	525702.327	870.639
65	510371.651	525702.750	870.419
66	510371.677	525701.404	870.477
67	510371.215	525698.227	870.376
68	510371.332	525697.019	870.468
69	510388.341	525701.481	871.318
70	510388.228	525699.976	871.386
71	510387.968	525697.069	871.353
72	510387.857	525696.199	871.486
73	510394.114	525698.977	871.934
74	510397.780	525697.191	872.364
75	510407.779	525693.431	872.878
76	510407.464	525692.584	872.903
77	510406.244	525690.310	872.808
78	510405.369	525689.644	872.840
79	510414.982	525684.434	873.546
80	510415.722	525685.431	873.505
81	510416.980	525687.860	873.428
82	510417.315	525689.068	873.333
83	510425.983	525685.430	873.803
84	510426.455	525684.826	873.761
85	510426.056	525683.736	873.899
86	510424.912	525681.055	873.950
87	510424.280	525679.815	873.995
88	510435.040	525676.860	874.766
89	510435.342	525678.166	874.722
90	510436.128	525680.671	874.573
91	510436.386	525681.407	874.466
92	510445.509	525679.628	875.368
93	510445.118	525678.652	875.321
94	510444.357	525676.189	875.407
95	510444.225	525675.459	875.542
96	510451.263	525672.161	875.738

05-koordinati.07.02.2015

97	510451.689	525673.195	876.017
98	510452.705	525676.060	875.964
99	510461.696	525668.654	876.373
100	510461.911	525669.684	876.493
101	510463.137	525673.384	876.546
102	510463.535	525674.377	876.573
103	510468.895	525674.442	876.924
104	510469.088	525673.385	877.056
105	510469.199	525670.250	876.921
106	510469.183	525669.159	876.973
107	510472.801	525669.580	877.184
108	510482.716	525670.069	877.952
109	510482.757	525670.844	877.823
110	510483.514	525673.463	877.906
111	510484.196	525675.119	878.212
112	510491.787	525673.908	878.534
113	510491.586	525673.118	878.591
114	510491.468	525670.426	878.579
115	510491.427	525669.202	878.653
116	510502.431	525667.949	879.679
117	510502.924	525668.933	879.727
118	510503.089	525669.790	879.697
119	510503.352	525672.833	879.519
120	510503.441	525673.962	879.606
121	510510.625	525666.015	880.749
122	510515.069	525666.634	880.982
123	510515.044	525668.056	880.651
124	510515.372	525671.398	880.614
125	510515.321	525672.243	880.701
126	510524.277	525674.610	881.311
127	510524.638	525673.461	881.366
128	510525.459	525670.233	881.450
129	510523.219	525667.714	881.244
130	510535.426	525672.284	882.408
131	510535.034	525673.152	882.349
132	510533.917	525676.143	882.260
133	510533.715	525677.027	882.161
134	510547.029	525677.274	883.600
135	510549.826	525677.755	883.562
136	510549.354	525678.796	883.298
137	510548.601	525681.686	883.345
138	510548.397	525683.456	883.254
139	510557.371	525685.087	884.094
140	510557.663	525684.273	884.072
141	510558.563	525681.791	884.164
142	510558.822	525680.968	884.258
143	510566.703	525683.679	885.362
144	510566.783	525684.505	885.193

05-koordinati.07.02.2015

145	510565.708	525687.096	885.053
146	510565.429	525687.671	885.055
147	510572.607	525691.269	886.307
148	510573.282	525690.204	886.346
149	510574.398	525687.323	886.307
150	510574.654	525686.759	886.349
151	510585.133	525694.498	887.608
152	510583.880	525694.078	887.331
153	510583.477	525693.002	887.328
154	510584.533	525690.094	887.326
155	510584.898	525689.524	887.295
156	510703.074	525724.859	898.661
157	510701.522	525727.320	898.630
158	510697.978	525725.042	898.275
159	510699.571	525722.666	898.410
160	510695.654	525719.523	897.974
161	510691.709	525717.358	897.524
162	510689.318	525713.625	897.571
163	510692.784	525713.919	897.809
164	510693.447	525716.149	897.831
165	510688.035	525715.827	897.062
166	510693.787	525712.978	897.947
167	510688.816	525708.882	898.005
168	510689.396	525708.844	897.889
169	510691.308	525708.588	897.847
170	510691.832	525708.325	897.843
171	510691.276	525700.563	897.442
172	510690.498	525700.444	897.545
173	510688.185	525700.560	897.462
174	510687.521	525700.657	897.452
175	510687.512	525692.886	897.284
176	510688.171	525692.761	897.342
177	510690.501	525692.523	897.443
178	510691.361	525692.349	897.188
179	510687.577	525690.358	897.214
180	510686.779	525687.333	897.069
181	510687.392	525687.227	896.940
182	510689.938	525686.661	897.004
183	510690.552	525686.514	896.805
184	510686.143	525679.332	896.059
185	510686.865	525679.167	895.972
186	510689.383	525678.671	896.103
187	510690.382	525678.548	896.280
188	510689.470	525673.557	895.692
189	510688.726	525673.940	895.709
190	510685.720	525674.654	895.699
191	510684.888	525674.825	895.786
192	510683.556	525661.671	894.549

05-koordinati.07.02.2015

193	510682.949	525662.035	894.638
194	510680.182	525662.912	894.509
195	510679.216	525663.225	894.445
196	510675.472	525655.205	894.155
197	510676.102	525654.977	894.031
198	510678.535	525653.642	893.873
199	510679.188	525653.238	894.138
200	510679.267	525653.203	894.139
201	510674.229	525642.679	892.800
202	510673.652	525643.022	892.727
203	510670.605	525644.396	892.748
204	510670.274	525644.467	892.784
205	510666.283	525635.604	892.135
206	510666.834	525635.474	892.089
207	510669.086	525635.154	892.108
208	510669.837	525634.684	892.335
209	510664.421	525628.553	891.561
210	510666.367	525627.875	891.506
211	510663.266	525613.025	890.690
212	510662.379	525613.049	890.601
213	510659.907	525612.777	890.684
214	510659.157	525612.639	890.590
215	510654.430	525581.946	889.072
216	510653.541	525581.969	888.912
217	510650.809	525581.913	888.726
218	510649.767	525581.998	888.784
219	510653.266	525576.798	888.560
220	510652.621	525576.477	888.713
221	510648.102	525572.419	888.297
222	510646.450	525570.903	888.294
223	510650.571	525559.028	888.595
224	510651.566	525559.324	888.312
225	510654.222	525559.915	888.408
226	510655.353	525559.935	888.506
227	510655.257	525544.349	888.269
228	510655.835	525544.581	888.242
229	510658.297	525545.309	888.178
230	510659.207	525545.967	888.145
231	510658.519	525536.097	888.104
232	510659.428	525532.301	887.964
233	510660.157	525532.831	887.919
234	510662.671	525533.809	887.887
235	510663.734	525533.964	887.967
236	510667.066	525526.856	887.834
237	510666.160	525526.566	887.842
238	510663.307	525525.450	887.706
239	510662.973	525525.330	887.798
240	510662.310	525523.850	887.638

05-koordinati.07.02.2015

241	510664.643	525515.490	887.135
242	510666.024	525516.038	887.106
243	510668.854	525516.957	887.169
244	510670.478	525517.448	887.388
245	510669.321	525515.595	887.034
246	510666.112	525510.988	886.652
247	510670.228	525504.778	887.123
248	510670.134	525501.533	886.829
249	510668.914	525501.694	886.816
250	510665.683	525501.644	886.723
251	510664.941	525501.548	886.629
252	510663.808	525489.086	886.537
253	510664.726	525489.071	886.706
254	510667.896	525488.767	886.804
255	510669.344	525488.744	886.982
256	510662.506	525477.372	886.712
257	510664.068	525477.144	886.913
258	510666.914	525476.881	886.975
259	510668.164	525476.774	887.252
260	510667.010	525463.347	887.734
261	510667.197	525458.982	887.738
262	510665.933	525459.018	887.778
263	510663.098	525459.178	887.733
264	510661.883	525459.301	887.935
265	510660.497	525449.208	888.284
266	510661.653	525449.371	888.295
267	510664.769	525448.940	888.351
268	510666.048	525448.757	888.581
269	510665.898	525443.056	888.654
270	510664.553	525442.948	888.359
271	510661.213	525443.225	888.287
272	510659.902	525443.155	888.247
273	510658.897	525428.295	887.565
274	510659.857	525428.119	887.549
275	510662.322	525428.007	887.507
276	510662.730	525427.902	887.843
277	510663.458	525424.423	887.677
278	510662.561	525415.044	887.059
279	510661.499	525415.085	886.968
280	510659.242	525415.170	886.978
281	510658.067	525415.021	887.039
282	510655.154	525399.314	886.628
283	510656.385	525398.938	886.692
284	510658.733	525398.219	886.699
285	510660.245	525397.927	886.688
286	510658.039	525391.381	886.576
287	510656.774	525392.099	886.660
288	510654.558	525393.413	886.614

05-koordinati.07.02.2015

289	510653.367	525394.165	886.552
290	510652.889	525392.383	886.547
291	510648.280	525386.212	886.431
292	510649.362	525385.306	886.430
293	510651.175	525383.551	886.484
294	510651.741	525382.714	886.482
295	510644.967	525374.842	886.607
296	510644.208	525375.774	886.362
297	510642.117	525377.378	886.221
298	510641.280	525378.261	886.315
299	510633.449	525369.273	885.953
300	510634.136	525368.885	885.815
301	510636.581	525367.499	885.913
302	510637.108	525366.885	886.019
303	510632.589	525360.098	885.677
304	510629.299	525355.569	885.379
305	510628.490	525356.243	885.327
306	510626.082	525358.295	885.181
307	510625.791	525358.943	885.341
308	510614.962	525342.491	884.573
309	510615.978	525342.236	884.453
310	510618.698	525341.378	884.577
311	510620.092	525340.578	884.903
312	510607.763	525329.811	884.241
313	510608.735	525329.389	884.024
314	510611.153	525328.046	884.136
315	510612.446	525328.023	884.412
316	510611.278	525326.006	884.314
317	510600.890	525318.644	883.591
318	510602.081	525317.981	883.498
319	510604.523	525316.258	883.630
320	510605.490	525314.833	883.878
321	510592.652	525304.357	883.044
322	510594.097	525303.862	883.022
323	510596.663	525302.582	883.082
324	510598.170	525302.855	883.200
325	510596.282	525296.877	883.104
326	510594.950	525296.793	882.955
327	510592.368	525296.564	882.903
328	510588.264	525297.280	882.643
329	510585.260	525293.150	882.603
330	510585.828	525292.664	882.542
331	510588.613	525291.608	882.600
332	510589.444	525290.396	882.868
333	510591.603	525289.925	883.175
334	510592.866	525290.089	883.224
335	510595.748	525289.922	883.273
336	510596.923	525289.966	883.535

05-koordinati.07.02.2015

337	510598.151	525286.387	883.737
338	510597.272	525286.087	883.611
339	510594.765	525284.980	883.674
340	510593.711	525284.494	883.576
341	510588.896	525284.602	883.128
342	510957.379	525833.677	923.187
343	510957.767	525834.648	923.436
344	510958.956	525836.568	923.395
345	510959.315	525837.078	923.399
346	510964.774	525831.201	923.603
347	510965.177	525831.898	923.544
348	510965.975	525833.870	923.678
349	510966.604	525834.919	923.600
350	510970.554	525833.179	923.755
351	510970.197	525832.124	923.548
352	510969.179	525830.147	923.438
353	510968.874	525829.465	923.459
354	510974.320	525825.711	922.473
355	510974.914	525826.319	922.529
356	510978.893	525827.873	922.633
357	510980.781	525828.645	922.693
358	510983.659	525824.985	922.436
359	510982.303	525824.099	922.361
360	510978.060	525822.884	922.136
361	510976.745	525822.343	922.047
362	510976.947	525819.568	921.960
363	510977.795	525819.545	922.029
364	510982.205	525819.946	922.241
365	510983.630	525819.991	922.227
366	510983.383	525816.928	922.183
367	510982.344	525817.067	922.176
368	510978.533	525817.258	921.907
369	510977.396	525817.165	921.836
370	510983.730	525816.844	920.968
371	510977.174	525817.035	920.520
372	510976.336	525814.879	921.404
373	510976.679	525814.323	921.503
374	510979.112	525811.929	921.648
375	510979.508	525811.155	921.702
376	510972.645	525808.221	921.206
377	510972.378	525808.738	921.604
378	510972.368	525809.068	921.365
379	510971.751	525812.357	921.174
380	510971.638	525813.121	921.185
381	510968.687	525812.496	920.976
382	510968.714	525811.832	920.957
383	510968.899	525808.717	921.067
384	510969.060	525807.561	920.866

05-koordinati.07.02.2015

385	510964.952	525813.441	920.752
386	510963.209	525806.726	920.430
387	510955.371	525807.638	919.960
388	510955.424	525808.720	919.886
389	510955.301	525811.897	919.939
390	510955.207	525813.297	920.072
391	510947.241	525812.306	919.221
392	510952.197	525811.938	919.686
393	510951.658	525808.644	919.599
394	510951.546	525807.295	919.669
395	510951.344	525813.705	919.723
396	510927.700	525803.216	918.223
397	510927.520	525804.242	918.150
398	510927.090	525806.941	918.090
399	510927.130	525809.695	918.100
400	510919.857	525800.880	917.529
401	510919.434	525801.931	917.346
402	510918.060	525804.891	917.027
403	510917.888	525806.094	916.978
404	510915.453	525805.209	916.671
405	510906.561	525796.510	916.224
406	510906.051	525797.619	916.012
407	510904.020	525800.016	915.448
408	510902.780	525801.362	914.857
409	510871.455	525786.290	913.149
410	510870.705	525787.568	912.684
411	510869.453	525790.534	912.648
412	510868.407	525793.164	912.613
413	510859.622	525781.076	911.985
414	510859.443	525781.829	911.863
415	510858.505	525784.534	911.759
416	510858.177	525785.324	911.946
417	510846.956	525775.030	911.329
418	510846.493	525775.646	911.105
419	510844.446	525778.401	910.969
420	510843.611	525779.535	910.579
421	510839.815	525771.942	910.881
422	510833.628	525769.912	910.404
423	510833.368	525771.030	910.218
424	510832.406	525774.232	909.971
425	510832.574	525777.592	910.008
426	510824.057	525773.492	909.287
427	510824.422	525772.313	909.407
428	510825.166	525769.035	909.409
429	510825.514	525767.983	909.624
430	510809.426	525768.420	908.312
431	510810.419	525765.964	908.362
432	510811.788	525763.259	908.392

05-koordinati.07.02.2015

433	510812.510	525761.843	908.505
434	510465.607	525769.326	876.385
435	510466.481	525772.171	876.325
436	510461.228	525773.768	875.971
437	510460.665	525770.791	875.933
438	510457.173	525770.631	875.572
439	510456.130	525773.727	875.807
440	510461.362	525778.821	875.997
441	510467.073	525774.622	876.439
442	510465.910	525775.530	876.381
443	510463.695	525777.298	876.309
444	510463.074	525777.955	876.193
445	510473.297	525780.037	876.844
446	510472.296	525780.667	876.706
447	510470.262	525782.702	876.770
448	510469.284	525783.983	876.808
449	510474.913	525788.692	877.126
450	510475.660	525788.082	877.157
451	510477.778	525786.778	877.219
452	510478.831	525786.188	877.261
453	510479.372	525786.795	877.071
454	510482.702	525794.496	877.468
455	510482.321	525794.981	877.748
456	510480.220	525795.914	877.719
457	510479.358	525796.415	877.925
458	510480.720	525798.106	877.870
459	510483.296	525804.892	878.600
460	510483.822	525804.681	878.602
461	510485.966	525803.658	878.492
462	510486.023	525803.571	878.594
463	510486.117	525803.345	878.695
464	510486.580	525810.585	879.384
465	510487.343	525810.082	879.266
466	510489.539	525808.920	879.218
467	510489.927	525808.621	879.003
468	510497.020	525814.750	879.992
469	510497.089	525815.097	880.177
470	510495.583	525817.008	880.205
471	510495.373	525817.386	880.249
472	510497.539	525818.706	880.341
473	510209.765	526086.678	863.996
474	510207.948	526086.813	864.037
475	510201.622	526088.447	863.850
476	510199.954	526088.427	863.815
477	510199.163	526083.777	863.678
478	510200.709	526083.503	863.858
479	510197.895	526079.016	863.650
480	510199.512	526077.340	863.825

05-koordinati.07.02.2015

481	510205.277	526073.092	864.013
482	510205.748	526075.587	864.016
483	510207.480	526084.373	864.060
484	510209.417	526083.040	864.024
485	510211.746	526075.830	864.042
486	510210.695	526075.287	863.907
487	510210.167	526075.236	863.531
488	510208.006	526074.400	863.476
489	510215.289	526068.362	863.311
490	510213.546	526065.515	863.287
491	510212.816	526064.806	863.382
492	510225.062	526060.506	863.940
493	510223.870	526059.512	863.749
494	510222.284	526057.703	863.839
495	510221.520	526057.276	864.010
496	510227.563	526052.103	864.289
497	510228.373	526052.904	864.236
498	510229.898	526054.744	864.260
499	510230.490	526055.314	864.688
500	510236.917	526045.455	865.144
501	510237.245	526046.549	865.043
502	510237.945	526049.175	864.963
503	510238.116	526049.803	865.338
504	510243.926	526043.185	865.486
505	510243.369	526044.216	865.306
506	510244.422	526046.288	865.465
507	510245.351	526046.935	865.358
508	510264.480	526036.860	866.432
509	510264.792	526037.585	866.196
510	510265.223	526039.694	866.222
511	510265.759	526040.475	866.208
512	510256.972	526044.014	866.010
513	510282.388	526032.538	867.515
514	510282.376	526034.004	867.387
515	510282.896	526036.514	867.389
516	510283.078	526037.767	867.551
517	510296.410	526036.476	868.572
518	510296.223	526035.365	868.248
519	510296.859	526032.920	868.370
520	510296.904	526031.577	868.443
521	510305.074	526031.156	869.047
522	510305.476	526032.313	868.968
523	510306.638	526034.181	868.878
524	510307.190	526034.666	868.917
525	510319.372	526032.444	869.793
526	510319.075	526031.418	869.777
527	510317.424	526028.954	869.785
528	510316.796	526028.331	869.678

05-koordinati.07.02.2015

529	510328.582	526027.492	870.497
530	510328.177	526026.589	870.463
531	510326.720	526024.448	870.531
532	510331.903	526020.793	870.763
533	510332.127	526021.458	870.836
534	510333.360	526023.350	870.915
535	510333.812	526024.083	870.986
536	510340.083	526014.214	871.514
537	510340.682	526014.960	871.440
538	510342.207	526016.929	871.458
539	510346.389	526014.382	871.538
540	510356.532	526008.593	872.674
541	510355.910	526008.189	872.138
542	510354.219	526006.328	872.146
543	510353.929	526005.591	872.260
544	510374.290	525999.760	873.374
545	510373.931	525998.979	873.246
546	510372.591	525996.887	873.232
547	510372.434	525995.833	873.074
548	510406.539	525979.931	875.749
549	510413.816	525986.847	876.030
550	510413.879	525986.071	875.962
551	510413.786	525983.560	875.970
552	510413.330	525981.728	876.133
553	510418.736	525982.213	876.911
554	510429.993	525979.916	877.596
555	510429.875	525981.467	877.529
556	510430.236	525984.865	877.512
557	510430.553	525986.392	877.934
558	510439.962	525985.042	878.644
559	510440.001	525984.133	878.379
560	510440.311	525981.168	878.472
561	510440.386	525980.563	878.449
562	510444.994	525979.901	879.224
563	510445.991	525975.796	879.451
564	510449.076	525976.530	879.635
565	510449.664	525979.422	879.525
566	510451.929	525982.818	879.696
567	510450.420	525985.906	879.617
568	510446.823	525984.290	879.225
569	510450.521	525988.416	880.038
570	510454.255	525983.153	880.071
571	510454.892	525988.595	880.211
572	510471.636	525997.285	882.120
573	510472.343	525996.334	882.055
574	510473.726	525994.153	881.987
575	510473.816	525993.439	882.074
576	510482.785	525996.214	882.862

05-koordinati.07.02.2015

577	510482.534	525997.141	882.903
578	510482.154	525999.597	883.014
579	510482.055	526000.126	883.159
580	510490.715	526002.452	883.678
581	510493.409	525999.574	883.839
582	510501.782	526001.930	884.323
583	510501.503	526002.715	884.266
584	510500.877	526004.982	884.432
585	510500.348	526006.501	884.445
586	510516.699	526007.105	885.802
587	510516.315	526007.838	885.738
588	510515.201	526010.530	885.696
589	510514.786	526011.764	885.925
590	510525.570	526017.056	886.865
591	510542.844	526020.826	888.503
592	510548.638	526021.975	888.786
593	510548.443	526023.042	888.850
594	510548.771	526025.903	888.855
595	510548.918	526027.443	888.626
596	510555.640	526023.723	889.602
597	510556.212	526025.704	889.710
598	510553.817	526020.863	889.568
599	510552.851	526019.911	889.593
600	510561.887	526013.138	890.584
601	510562.370	526013.824	890.445
602	510564.668	526015.784	890.543
603	510565.423	526016.227	890.509
604	510567.594	526017.230	890.780
605	510565.260	526013.102	890.553
606	510562.257	526006.778	890.309
607	510565.189	526005.630	890.312
608	510568.273	526012.256	890.699
609	510574.243	526020.976	891.404
610	510571.935	526023.210	891.322
611	510578.887	526033.484	892.466
612	510582.614	526032.198	892.470
613	510585.633	526030.774	892.494
614	510583.565	526031.740	892.464
615	510584.348	526030.455	892.460
616	510592.101	526027.182	892.938
617	510592.637	526028.134	892.859
618	510591.431	526024.757	893.011
619	510590.989	526023.539	892.835
620	510604.075	526018.717	894.209
621	510605.415	526017.866	894.491
622	510607.470	526022.186	894.203
623	510607.120	526021.221	894.415
624	510606.231	526018.609	894.444

05-koordinati.07.02.2015

625	510616.882	526014.283	895.794
626	510617.308	526014.993	895.477
627	510618.044	526017.512	895.398
628	510618.467	526018.594	895.341
629	510626.931	526016.985	896.170
630	510626.975	526015.854	896.289
631	510626.969	526012.887	896.467
632	510627.099	526011.791	896.725
633	510627.600	526012.839	896.549
634	510635.971	526012.860	897.453
635	510635.989	526013.381	897.337
636	510635.971	526015.938	897.205
637	510635.733	526016.984	897.080
638	510644.460	526018.772	897.494
639	510644.971	526014.102	897.706
640	510651.013	526014.369	897.979
641	510651.170	526014.888	897.916
642	510651.275	526017.664	897.689
643	510651.346	526019.343	897.523
644	510661.878	526015.494	898.350
645	510661.804	526016.316	898.232
646	510661.337	526018.834	898.116
647	510661.128	526019.567	898.030
648	510673.897	526016.977	898.854
649	510673.846	526018.120	898.862
650	510673.811	526020.975	898.876
651	510673.455	526023.215	898.850
652	510685.243	526020.394	900.234
653	510688.045	526020.883	900.296
654	510687.957	526021.640	900.279
655	510687.211	526024.301	900.284
656	510687.079	526025.444	900.166
657	510690.875	526022.078	900.515
658	510694.334	526028.145	900.730
659	510709.283	526033.974	902.015
660	510709.481	526032.038	902.059
661	510710.412	526029.711	902.140
662	510710.904	526028.648	902.490
663	510722.846	526031.761	904.377
664	510722.828	526032.667	904.081
665	510722.078	526035.913	903.936
666	510721.663	526037.110	903.876
667	510734.019	526040.214	905.255
668	510734.475	526039.071	905.287
669	510735.305	526036.653	905.450
670	510735.595	526035.557	905.704
671	510740.464	526036.462	906.219
672	510750.823	526039.514	907.309

05-koordinati.07.02.2015

673	510750.289	526041.093	907.079
674	510750.508	526043.824	907.195
675	510750.408	526044.756	907.249
676	510759.453	526046.100	908.047
677	510759.375	526044.921	908.184
678	510759.762	526042.466	908.227
679	510760.023	526041.103	908.576
680	510768.473	526042.136	909.471
681	510768.474	526043.106	909.305
682	510768.306	526045.490	909.243
683	510768.267	526046.439	909.321
684	510776.301	526048.800	909.961
685	510778.853	526052.357	910.165
686	510779.421	526054.684	910.273
687	510782.700	526054.072	910.368
688	510783.476	526050.242	910.431
689	510785.574	526048.789	910.750
690	510785.895	526050.103	910.452
691	510784.739	526045.741	910.809
692	510784.653	526045.015	910.744
693	510780.007	526045.750	910.378
694	510780.055	526044.568	910.614
695	510787.859	526044.615	911.102
696	510805.887	526043.071	912.657
697	510805.995	526044.310	912.685
698	510806.241	526046.665	912.566
699	510806.278	526047.614	912.120
700	510811.540	526048.848	912.735
701	510811.739	526046.473	912.952
702	510811.834	526044.039	913.077
703	510811.694	526043.147	913.105
704	510813.550	526042.840	913.127
705	510818.355	526042.460	913.561
706	510818.562	526043.676	913.535
707	510818.835	526046.119	913.505
708	510818.863	526047.009	913.415
709	510825.859	526043.258	914.139
710	510825.701	526044.336	914.183
711	510825.830	526046.682	914.098
712	510825.896	526047.994	914.118
713	510827.887	526048.367	914.252
714	510834.207	526045.222	914.718
715	510833.216	526046.350	914.489
716	510832.613	526048.240	914.538
717	510835.680	526050.725	914.613
718	510836.033	526049.472	914.758
719	510836.768	526047.357	914.890
720	510837.138	526046.658	915.109

05-koordinati.07.02.2015

721	510833.009	526049.598	914.392
722	510848.481	526052.196	915.433
723	510848.790	526051.333	915.561
724	510849.468	526049.583	915.541
725	510849.770	526048.962	915.770
726	510856.756	526049.414	916.082
727	510856.545	526050.212	916.101
728	510855.933	526052.336	915.952
729	510855.642	526053.279	915.972
730	510876.377	526054.632	917.472
731	510876.113	526056.120	917.486
732	510911.733	526053.521	919.974
733	510911.500	526051.906	919.946
734	510910.663	526049.026	920.005
735	510910.128	526048.187	920.108
736	510908.111	526049.548	919.868
737	510916.283	526051.857	920.307
738	510916.143	526050.273	920.442
739	510915.386	526047.225	920.493
740	510914.930	526045.632	920.557
741	510903.460	526052.381	919.413
742	510903.012	526050.366	919.504
743	510896.794	526052.806	918.919
744	510406.857	525983.313	875.413
745	510406.684	525986.220	875.370
746	510399.405	525984.415	875.116

06-koordinati.23.04.2016

800	510161.017	525650.737	862.730
801	510162.273	525645.484	862.738
802	510158.316	525645.365	862.248
803	510159.000	525648.551	862.411
804	510157.468	525647.783	862.150
805	510148.282	525645.647	861.302
806	510148.222	525643.386	861.241
807	510139.306	525642.407	860.903
808	510139.814	525644.666	860.902
809	510133.497	525644.512	860.897
810	510133.089	525642.328	860.859
811	510128.956	525641.449	860.801
812	510127.887	525643.364	860.797
813	510127.812	525640.873	860.857
814	510124.557	525641.627	860.786
815	510120.528	525637.289	860.260
816	510120.168	525639.376	860.188
817	510111.534	525636.123	859.954
818	510111.734	525634.049	859.892
819	510106.594	525630.982	859.683
820	510105.315	525632.432	859.695
821	510100.904	525625.536	859.350
822	510099.891	525627.346	859.426
823	510096.652	525625.783	859.524
824	510090.851	525620.159	858.838
825	510092.004	525618.536	858.808
826	510083.772	525612.187	858.501
827	510082.730	525613.813	858.546
828	510073.819	525608.189	858.298
829	510074.651	525606.308	858.203
830	510068.049	525601.606	858.045
831	510066.393	525602.900	858.004
832	510062.857	525599.922	857.798
833	510064.563	525598.657	857.812
834	510059.223	525593.446	857.720
835	510057.498	525594.476	857.654
836	510049.660	525584.589	857.262
837	510051.006	525583.073	857.455
838	510044.768	525575.300	857.081
839	510043.101	525576.334	856.996
840	510040.743	525573.079	856.871
841	510042.331	525571.782	856.904
842	510040.518	525568.477	856.743
843	510038.566	525568.887	856.731
844	510036.631	525563.687	856.527
845	510038.060	525561.832	856.577
846	510035.434	525557.026	856.412
847	510033.687	525557.832	856.404

06-koordinati.23.04.2016

848	510024.878	525540.482	855.851
849	510023.090	525541.646	855.899
850	510020.164	525538.172	855.761
851	510021.294	525536.392	855.705
852	510014.165	525532.912	855.503
853	510015.577	525531.393	855.499
854	510013.972	525529.421	855.486
855	510005.164	525523.513	855.246
856	510003.699	525524.906	855.160
857	509998.141	525521.124	855.083
858	509998.540	525518.872	854.937
859	509989.509	525513.931	854.842
860	509988.041	525515.434	854.630
861	509982.072	525509.624	854.628
862	509980.851	525511.227	854.427
863	509967.244	525503.225	854.044
864	509966.205	525504.895	854.080
865	509949.032	525491.190	853.633
866	509947.763	525492.660	853.628
867	509928.378	525478.397	853.222
868	509927.054	525479.878	853.237
869	509914.493	525469.728	852.953
870	509915.431	525468.108	852.909
871	509906.921	525462.465	852.722
872	509905.911	525464.188	852.787
873	509891.210	525455.317	852.436
874	509891.723	525453.397	852.440
875	509883.285	525448.229	852.252
876	509881.719	525450.126	852.296
877	509872.998	525445.854	852.295
878	509872.736	525442.939	852.232
879	509865.881	525442.071	852.083
880	509866.161	525440.160	852.069
881	509861.560	525437.646	851.676
882	509860.514	525439.465	851.759
883	509873.465	525442.068	852.299
884	509875.265	525440.835	852.296
885	509876.818	525438.598	852.285
886	509879.531	525439.660	852.236
887	509879.658	525443.063	852.209
888	509881.556	525446.136	852.135
889	509881.482	525429.999	852.260
890	509879.729	525429.192	852.247
891	509883.530	525419.932	852.063
892	509885.453	525420.554	852.151
893	509889.263	525413.691	851.879
894	509887.150	525412.574	851.783
895	509891.818	525408.427	851.839

06-koordinati.23.04.2016

896	509893.263	525409.795	851.858
897	509895.199	525405.151	851.880
898	509896.725	525405.963	851.859
899	509899.442	525402.913	851.935
900	509898.598	525401.053	852.063
901	509903.107	525396.614	851.889
902	509907.438	525394.783	851.874
903	509906.212	525397.043	851.859
904	509911.894	525395.966	851.994
905	509919.096	525395.933	852.336
906	509919.388	525394.157	852.252
907	509923.599	525393.492	852.286
908	509925.281	525394.905	852.074
909	509930.039	525391.469	852.113
910	509929.212	525389.955	852.198
911	509940.531	525378.881	852.233
912	509941.031	525380.738	852.173
913	509950.293	525377.610	852.230
914	509949.334	525375.693	852.334
915	509958.764	525370.975	851.998
916	509957.483	525368.880	852.327
917	509963.797	525363.389	852.206
918	509962.372	525361.656	852.285
919	509967.245	525359.186	852.317
920	509966.037	525357.711	852.292
921	509974.440	525349.360	852.183
922	509976.195	525350.040	852.238
923	509978.167	525346.422	852.138
924	509976.370	525345.508	852.053
925	509976.188	525343.661	851.890
926	509977.409	525342.030	851.953
927	509973.238	525337.496	851.195
928	509971.503	525338.251	851.047
929	509970.400	525334.098	850.623
930	509972.276	525333.928	850.941
931	509975.780	525329.146	850.834
932	509974.077	525327.533	850.619
933	509978.938	525322.067	850.434
934	509982.209	525322.614	850.717
935	509985.851	525323.073	850.991
936	509986.680	525321.120	850.771
937	509981.248	525319.871	850.406
938	509974.947	525318.726	849.690
939	509974.134	525320.798	849.824
940	509969.946	525321.486	849.747
941	509965.022	525323.534	849.740
942	509964.214	525321.734	849.549
943	509966.791	525320.456	849.607

06-koordinati.23.04.2016

944	509968.522	525318.045	849.467
945	509968.224	525315.329	849.487
946	509971.824	525316.832	849.531
947	509969.173	525313.678	849.420
948	509967.468	525310.945	849.626
949	509965.914	525311.379	849.488
950	509966.488	525306.161	849.490
951	509964.485	525306.196	849.431
952	509965.181	525302.918	849.343
953	509963.050	525301.532	849.200
954	509962.343	525303.506	849.147
955	509959.200	525299.991	849.001
956	509957.597	525301.440	848.995
957	509962.994	525324.299	849.693
958	509961.924	525322.827	849.516
959	509955.263	525325.153	849.378
960	509955.368	525327.099	849.476
961	509949.750	525327.875	849.390
962	509949.643	525325.858	849.391
963	509942.516	525325.478	849.417
964	509942.079	525327.407	849.413
965	509933.878	525325.451	849.237
966	509934.133	525323.513	849.220
967	509943.275	525330.455	849.435
968	509943.561	525333.164	849.402
969	509944.291	525334.819	849.567
970	509946.326	525333.261	849.482
971	509947.667	525332.272	849.467
972	509947.458	525330.097	849.428
973	509962.426	525327.535	849.795
974	509962.481	525332.773	850.085
975	509961.309	525336.484	850.398
976	509959.100	525338.706	850.365
977	509958.301	525340.411	850.441
978	509954.411	525341.740	849.974
979	509968.503	525327.982	850.208
980	509968.928	525338.497	850.472
981	509966.288	525354.063	851.721
982	509959.215	525360.278	851.771
983	509884.071	525406.722	851.292
984	509879.933	525411.902	851.208
985	509878.262	525415.244	851.534
986	509876.489	525417.801	851.346
987	509873.608	525423.962	851.507
988	509871.156	525428.293	851.412
989	509869.913	525433.625	851.462
990	509868.924	525436.642	851.874
991	509868.331	525439.278	852.132

06-koordinati.23.04.2016

992	509872.834	525439.556	852.462
993	509875.195	525435.323	852.413
994	509877.265	525430.311	852.358
995	510155.316	525642.602	861.505
996	510156.561	525639.908	862.018
997	510156.419	525637.757	861.257
998	510156.845	525629.533	861.181
999	510158.975	525620.297	861.068
1000	510161.028	525612.605	860.875
1001	510162.637	525606.184	860.744
1002	510165.751	525598.405	860.544
1003	510167.540	525590.200	860.393
1004	510170.091	525580.624	860.325
1005	510173.624	525582.745	860.506
1006	510209.771	525506.162	861.413
1007	510207.604	525504.587	860.165
1008	510204.294	525503.350	860.238
1009	510204.164	525511.165	860.372
1010	510199.847	525511.387	860.026
1011	510196.704	525511.947	859.471
1012	510195.041	525520.450	859.710
1013	510196.666	525520.302	859.772
1014	510198.759	525521.091	860.379
1015	510191.166	525537.350	859.981
1016	510192.589	525538.041	860.136
1017	510188.915	525545.741	860.018
1018	510184.486	525545.335	859.985
1019	510180.447	525553.723	860.081
1020	510177.564	525559.580	860.056
1021	510182.146	525561.415	860.280
1022	510185.363	525563.495	862.082
1023	510179.920	525578.503	862.165
1024	510176.845	525587.577	862.227
1025	510172.423	525587.129	860.593
1026	510168.070	525599.618	860.694
1027	510165.156	525609.626	860.793
1028	510164.142	525617.598	861.014
1029	510160.338	525634.942	861.387
1030	510160.482	525637.513	861.433
1031	510161.544	525641.624	862.782
1032	510163.134	525635.658	862.641
1033	510167.632	525618.576	862.511
1034	510171.652	525604.371	862.428
1035	510174.925	525594.103	862.402
1036	510189.504	525554.129	861.984
1037	510194.813	525541.501	861.938
1038	510204.676	525517.066	861.575
1039	510214.751	525517.168	861.414

06-koordinati.23.04.2016

1040	510219.779	525507.261	861.376
1041	510223.996	525518.019	860.654
1042	510222.944	525520.926	860.923
1043	510229.193	525523.928	861.205
1044	510230.509	525521.080	860.936
1045	510241.617	525528.411	861.730
1046	510244.000	525524.609	861.567
1047	510257.238	525527.577	861.849
1048	510256.553	525530.617	862.119
1049	510260.374	525534.031	862.345
1050	510268.637	525536.919	862.677
1051	510269.223	525535.233	862.655
1052	510275.983	525539.081	862.920
1053	510283.378	525540.532	863.199
1054	510283.880	525538.856	863.277
1055	510284.455	525537.466	863.636
1056	510283.928	525535.835	863.237
1057	510284.044	525534.093	863.214
1058	510289.504	525540.332	863.543
1059	510292.247	525540.551	864.579
1060	510292.388	525538.096	864.306
1061	510292.217	525537.333	863.187
1062	510299.245	525541.632	864.682
1063	510299.365	525539.336	864.891
1064	510299.349	525538.359	864.229
1065	510312.597	525545.187	864.993
1066	510313.100	525543.351	865.307
1067	510314.133	525542.824	864.983
1068	510334.808	525554.813	865.766
1069	510336.677	525552.526	866.306
1070	510338.410	525550.333	866.260
1071	510345.488	525550.768	866.323
1072	510345.381	525553.894	866.453
1073	510348.814	525551.160	866.527
1074	510345.328	525546.791	866.205
1075	510354.973	525553.406	867.044
1076	510354.879	525556.522	867.172
1077	510358.962	525550.721	867.297
1078	510362.305	525550.329	867.196
1079	510363.698	525553.805	867.343
1080	510359.031	525555.239	867.392
1081	510359.422	525557.671	867.425
1082	510366.242	525557.111	867.701
1083	510369.352	525559.742	867.853
1084	510368.366	525562.299	867.995
1085	510383.226	525565.543	868.756
1086	510382.176	525567.931	868.792
1087	510385.418	525567.244	868.934

06-koordinati.23.04.2016

1088	510387.050	525566.075	869.160
1089	510395.103	525570.430	869.427
1090	510394.446	525572.644	869.457
1091	510406.813	525577.968	870.120
1092	510408.495	525575.899	870.180
1093	510415.140	525579.215	870.965
1094	510414.574	525581.644	870.948
1095	510419.631	525584.699	871.320
1096	510421.150	525583.201	871.331
1097	510423.401	525583.379	871.547
1098	510424.117	525588.133	871.658
1099	510425.712	525586.606	871.691
1100	510427.416	525591.402	872.079
1101	510429.187	525589.958	872.181
1102	510433.103	525595.476	872.504
1103	510431.260	525596.536	872.457
1104	510433.941	525603.954	872.910
1105	510435.966	525603.384	872.970
1106	510437.839	525607.498	873.169
1107	510436.082	525608.650	873.222
1108	510434.337	525609.639	873.301
1109	510438.801	525612.754	873.568
1110	510440.458	525611.607	873.660
1111	510442.881	525612.383	873.904
1112	510442.426	525617.431	874.057
1113	510444.377	525616.449	874.151
1114	510450.541	525623.104	874.867
1115	510449.282	525625.238	875.004
1116	510453.805	525627.981	875.273
1117	510455.655	525628.006	875.394
1118	510456.921	525626.109	875.440
1119	510458.989	525627.681	875.541
1120	510456.891	525631.387	875.548
1121	510456.751	525633.809	875.683
1122	510454.049	525634.979	875.592
1123	510460.248	525624.591	875.467
1124	510458.379	525623.521	875.360
1125	510459.924	525617.217	875.158
1126	510462.163	525616.822	875.276
1127	510462.135	525613.287	875.166
1128	510460.069	525612.685	875.095
1129	510460.877	525608.326	874.932
1130	510459.472	525609.932	874.987
1131	510457.186	525605.866	874.648
1132	510459.652	525604.838	874.689
1133	510464.524	525609.600	875.259
1134	510465.258	525613.051	875.260
1135	510469.729	525611.913	875.389

06-koordinati.23.04.2016

1136	510469.115	525614.132	875.466
1137	510470.600	525618.720	875.602
1138	510471.657	525618.641	876.256
1139	510472.615	525615.975	876.285
1140	510472.077	525614.256	875.458
1141	510473.252	525614.264	876.114
1142	510476.550	525616.524	876.275
1143	510475.897	525617.546	876.323
1144	510481.233	525619.271	876.500
1145	510481.702	525622.200	876.712
1146	510489.320	525627.011	877.086
1147	510490.984	525624.695	877.105
1148	510496.151	525626.692	877.540
1149	510495.888	525628.977	877.602
1150	510493.750	525629.777	877.627
1151	510498.245	525630.441	877.737
1152	510500.644	525631.933	877.859
1153	510501.289	525629.788	877.638
1154	510498.635	525623.909	877.449
1155	510496.899	525621.028	877.265
1156	510499.847	525612.559	877.150
1157	510502.456	525612.823	877.214
1158	510504.789	525606.860	877.237
1159	510503.456	525603.608	877.109
1160	510505.288	525592.808	876.950
1161	510509.177	525591.245	877.195
1162	510509.767	525588.627	877.050
1163	510514.756	525588.189	877.391
1164	510515.602	525591.197	877.416
1165	510518.541	525588.918	877.562
1166	510524.516	525592.541	878.177
1167	510524.835	525589.344	878.459
1168	510527.104	525587.789	878.914
1169	510528.899	525590.561	878.936
1170	510530.777	525593.297	879.072
1171	510527.338	525593.833	878.797
1172	510528.168	525586.088	878.999
1173	510530.664	525585.187	879.228
1174	510531.141	525581.092	879.113
1175	510528.439	525579.584	878.815
1176	510527.961	525574.596	878.665
1177	510529.874	525573.689	879.121
1178	510528.860	525567.520	878.882
1179	510530.739	525567.044	879.238
1180	510530.179	525560.362	878.392
1181	510533.692	525559.702	878.888
1182	510532.795	525553.593	878.268
1183	510534.619	525552.075	878.524

06-koordinati.23.04.2016

1184	510536.767	525547.199	878.491
1185	510534.319	525547.234	878.104
1186	510539.151	525541.504	878.520
1187	510535.629	525540.129	877.803
1188	510541.740	525536.475	878.545
1189	510537.702	525535.364	878.405
1190	510538.329	525530.262	878.611
1191	510542.067	525529.606	878.461
1192	510527.323	525558.253	877.339
1193	510524.541	525558.918	877.149
1194	510524.447	525561.737	877.374
1195	510520.076	525560.862	877.035
1196	510518.039	525564.814	877.352
1197	510513.021	525563.333	876.910
1198	510513.752	525567.759	877.176
1199	510510.459	525569.044	876.859
1200	510509.023	525576.051	876.843
1201	510511.636	525577.185	877.064
1202	510510.764	525580.838	877.040
1203	510507.240	525581.825	876.813
1204	510506.246	525586.209	876.781
1205	510508.870	525586.577	876.936
1206	510515.968	525621.167	877.910
1207	510518.109	525623.408	878.275
1208	510519.064	525624.670	879.492
1209	510517.321	525626.203	878.944
1210	510517.012	525625.122	879.085
1211	510515.626	525624.927	878.362
1212	510213.303	525689.882	863.898
1213	510211.381	525692.669	863.933
1214	510217.038	525692.745	864.113
1215	510229.617	525705.874	864.707
1216	510227.552	525707.919	864.708
1217	510225.342	525706.526	864.933
1218	510231.828	525713.455	864.982
1219	510240.657	525721.092	865.163
1220	510242.641	525719.064	865.107
1221	510248.534	525723.633	865.249
1222	510246.646	525725.816	865.337
1223	510246.960	525727.520	865.506
1224	510253.069	525730.522	865.622
1225	510255.012	525728.018	865.511
1226	510262.481	525732.234	865.757
1227	510261.190	525734.777	865.823
1228	510274.778	525737.960	866.240
1229	510274.171	525740.988	866.282
1230	510277.012	525742.316	866.450
1231	510280.663	525739.417	866.408

06-koordinati.23.04.2016

1232	510284.255	525741.678	866.580
1233	510283.133	525744.738	866.648
1234	510290.176	525747.120	866.890
1235	510291.809	525744.362	866.845
1236	510291.733	525749.050	867.107
1237	510298.481	525749.735	867.162
1238	510299.776	525747.065	867.124
1239	510302.688	525746.887	867.028
1240	510309.818	525749.651	867.593
1241	510309.948	525752.807	867.668
1242	510318.095	525754.294	868.068
1243	510320.577	525751.579	868.113
1244	510331.480	525752.857	868.591
1245	510331.417	525755.893	868.744
1246	510329.384	525756.352	868.716
1247	510344.662	525752.364	869.228
1248	510347.450	525753.679	869.313
1249	510347.712	525756.831	869.389
1250	510361.841	525756.796	870.119
1251	510363.136	525753.515	870.102
1252	510370.348	525753.309	870.421
1253	510372.275	525756.504	870.571
1254	510378.062	525756.632	870.989
1255	510378.332	525755.923	870.977
1256	510379.721	525752.478	871.011
1257	510389.699	525752.438	871.720
1258	510390.342	525755.582	871.768
1259	510393.966	525756.004	872.133
1260	510395.191	525753.237	872.121
1261	510401.295	525753.536	872.403
1262	510404.268	525755.301	872.679
1263	510403.788	525758.403	872.742
1264	510411.907	525760.762	873.407
1265	510414.102	525758.061	873.414
1266	510421.173	525759.909	873.940
1267	510420.665	525763.029	874.034
1268	510420.080	525763.475	874.145
1269	510436.738	525764.891	874.885
1270	510436.302	525768.059	874.898
1271	510434.512	525762.021	874.833
1272	510448.455	525768.549	875.188
1273	510448.730	525771.656	875.411
1274	510452.685	525767.974	875.321
1275	510463.363	525773.362	876.082
1276	510463.116	525769.966	876.137
1277	510465.310	525772.552	876.275
1278	510459.114	525770.200	875.724
1279	510459.629	525769.033	875.874

06-koordinati.23.04.2016

1280	510458.107	525774.004	875.851
1281	510473.280	525770.469	876.808
1282	510473.188	525767.403	876.793
1283	510476.923	525765.431	877.183
1284	510488.927	525767.102	877.830
1285	510489.359	525764.064	877.967
1286	510497.198	525762.500	878.380
1287	510497.282	525765.523	878.361
1288	510498.284	525765.973	878.582
1289	510513.870	525763.350	879.729
1290	510515.591	525760.528	880.016
1291	510518.863	525759.667	880.429
1292	510524.309	525759.686	880.946
1293	510524.947	525762.220	880.997
1294	510527.845	525762.710	881.073
1295	510540.532	525761.753	882.873
1296	510541.229	525758.517	882.859
1297	510551.820	525756.309	883.923
1298	510562.409	525756.285	884.373
1299	510563.152	525759.411	884.400
1300	510567.018	525759.149	884.642
1301	510567.822	525755.871	884.737
1302	510573.811	525754.792	885.241
1303	510574.043	525760.391	885.243
1304	510583.173	525764.405	886.125
1305	510589.433	525767.751	886.886
1306	510589.665	525771.439	887.104
1307	510595.213	525774.020	887.561
1308	510596.650	525776.104	887.762
1309	510598.780	525781.947	888.106
1310	510599.439	525789.224	888.442
1311	510599.348	525792.495	888.542
1312	510592.333	525808.205	887.957
1313	510589.326	525812.495	887.699
1314	510591.784	525814.320	887.903
1315	510597.380	525806.100	888.073
1316	510602.381	525790.229	888.681
1317	510601.557	525779.818	888.078
1318	510600.521	525776.400	887.904
1319	510597.187	525767.977	887.668
1320	510597.271	525765.728	887.579
1321	510599.710	525763.019	887.787
1322	510598.987	525768.129	887.840
1323	510599.881	525770.002	888.008
1324	510597.613	525759.575	887.350
1325	510597.391	525759.756	887.337
1326	510595.904	525755.501	886.905
1327	510590.147	525743.815	886.331

06-koordinati.23.04.2016

1328	510585.567	525735.653	886.395
1329	510583.339	525730.843	886.557
1330	510583.034	525727.220	886.825
1331	510578.766	525727.369	886.730
1332	510578.406	525729.916	886.450
1333	510576.517	525741.260	885.558
1334	510610.515	525760.422	889.068
1335	510611.299	525757.518	889.217
1336	510619.524	525755.125	890.477
1337	510620.035	525757.486	890.478
1338	510640.686	525758.675	892.924
1339	510640.882	525755.786	893.042
1340	510646.562	525755.910	893.663
1341	510646.115	525758.628	893.676
1342	510647.720	525756.007	893.840
1343	510647.404	525758.358	893.812
1344	510660.706	525755.780	895.118
1345	510661.447	525757.889	895.255
1346	510668.168	525757.425	895.845
1347	510667.659	525754.981	895.722
1348	510672.579	525757.570	896.191
1349	510684.339	525755.624	897.229
1350	510687.644	525754.895	897.572
1351	510687.919	525752.688	897.622
1352	510704.191	525751.944	899.012
1353	510704.179	525749.706	899.081
1354	510707.586	525745.885	899.517
1355	510708.711	525743.354	899.454
1356	510711.948	525747.608	899.414
1357	510712.512	525749.822	899.416
1358	510721.836	525748.706	900.093
1359	510722.801	525746.399	900.068
1360	510737.183	525749.207	901.713
1361	510738.363	525747.583	901.867
1362	510746.071	525751.182	902.411
1363	510746.950	525749.422	902.348
1364	510744.482	525754.256	902.224
1365	510741.421	525755.323	902.170
1366	510739.541	525759.931	902.136
1367	510741.170	525760.646	902.636
1368	510736.794	525762.519	902.046
1369	510730.123	525774.170	901.918
1370	510733.492	525777.268	901.974
1371	510732.607	525781.486	901.833
1372	510733.598	525783.301	901.994
1373	510726.098	525787.424	901.557
1374	510727.969	525794.411	901.580
1375	510725.475	525801.391	901.473

06-koordinati.23.04.2016

1376	510723.339	525806.528	901.391
1377	510720.535	525811.967	901.307
1378	510718.472	525816.985	901.209
1379	510754.585	525753.998	903.073
1380	510756.957	525752.038	903.081
1381	510758.826	525755.948	903.224
1382	510759.543	525751.502	903.068
1383	510760.911	525756.036	903.522
1384	510764.032	525753.566	903.272
1385	510763.504	525751.648	903.054
1386	510763.791	525748.671	902.919
1387	510760.644	525747.488	902.828
1388	510760.354	525750.509	902.990
1389	510758.507	525743.634	902.737
1390	510765.164	525745.698	903.036
1391	510749.442	525736.894	902.045
1392	510748.829	525739.584	901.812
1393	510760.180	525741.210	902.545
1394	510764.648	525746.224	902.948
1395	510771.498	525747.646	903.662
1396	510773.162	525745.670	903.822
1397	510788.225	525750.937	905.614
1398	510786.959	525753.277	905.504
1399	510784.076	525753.667	905.164
1400	510792.162	525755.662	906.142
1401	510793.340	525753.439	906.278
1402	510794.330	525752.441	906.643
1403	510796.683	525750.531	907.162
1404	510797.782	525738.793	908.159
1405	510800.539	525738.906	908.325
1406	510801.903	525730.249	908.278
1407	510800.270	525727.995	908.140
1408	510804.417	525720.517	907.816
1409	510807.636	525720.493	907.913
1410	510809.089	525713.148	907.437
1411	510811.493	525714.278	907.725
1412	510814.732	525706.490	907.570
1413	510819.370	525701.518	907.698
1414	510822.786	525700.542	907.830
1415	510828.428	525692.147	907.825
1416	510827.179	525689.050	907.713
1417	510831.726	525681.287	907.770
1418	510835.809	525682.381	908.046
1419	510838.739	525675.072	908.248
1420	510842.284	525673.870	908.573
1421	510843.680	525664.942	908.398
1422	510847.712	525666.706	908.799
1423	510843.584	525658.078	907.983

06-koordinati.23.04.2016

1424	510850.236	525666.517	908.915
1425	510848.861	525675.444	911.281
1426	510853.897	525672.253	911.330
1427	510862.763	525675.842	911.652
1428	510868.543	525681.220	911.938
1429	510868.518	525793.282	912.673
1430	510864.782	525791.811	912.532
1431	510863.790	525795.297	912.700
1432	510867.201	525796.995	912.820
1433	510866.706	525799.843	913.213
1434	510864.047	525800.752	913.262
1435	510866.594	525807.501	914.141
1436	510869.673	525807.865	914.303
1437	510871.605	525814.223	915.110
1438	510869.802	525815.051	915.069
1439	510871.214	525820.141	915.534
1440	510873.477	525819.776	915.603
1441	510875.258	525823.586	916.003
1442	510873.652	525825.751	915.914
1443	510876.244	525830.448	916.148
1444	510878.582	525829.342	916.496
1445	510884.219	525838.852	917.289
1446	510882.102	525840.422	916.983
1447	510891.898	525853.216	917.989
1448	510890.221	525854.839	917.971
1449	510891.641	525857.693	918.117
1450	510893.397	525857.300	918.228
1451	510895.386	525860.126	918.492
1452	510893.908	525862.085	918.398
1453	510894.634	525863.237	918.628
1454	510895.521	525865.828	918.673
1455	510898.349	525862.855	918.879
1456	510899.848	525863.514	918.892
1457	510899.404	525866.403	918.897
1458	510902.517	525863.738	919.213
1459	510904.432	525866.034	919.416
1460	510905.882	525862.877	919.875
1461	510907.639	525864.853	919.739
1462	510909.392	525863.332	920.183
1463	510908.752	525861.655	920.081
1464	510911.888	525859.102	920.356
1465	510913.391	525860.410	920.373
1466	510915.507	525858.967	920.502
1467	510914.531	525856.930	920.472
1468	510939.720	525855.836	922.719
1469	510941.882	525856.438	922.778
1470	510945.456	525853.132	922.943
1471	510944.359	525851.330	922.834

06-koordinati.23.04.2016

1472	510940.434	525852.664	922.471
1473	510938.238	525852.398	922.174
1474	510932.999	525854.103	921.866
1475	510932.830	525851.042	921.580
1476	510929.391	525853.155	921.414
1477	510930.298	525850.594	921.273
1478	510925.820	525852.534	920.946
1479	510984.496	525814.211	922.034
1480	510988.395	525811.509	922.112
1481	510988.912	525814.376	922.171
1482	510999.985	525816.250	922.757
1483	511001.081	525814.144	922.782
1484	511021.565	525821.479	924.286
1485	511022.650	525819.199	924.342
1486	511026.761	525822.153	924.514
1487	511047.566	525827.561	927.133
1488	511047.737	525825.139	927.051
1489	511053.684	525827.264	928.018
1490	511057.137	525825.889	928.467
1491	511056.464	525823.743	928.560
1492	511061.751	525822.722	928.709
1493	511062.712	525818.943	928.841
1494	511066.565	525818.990	929.005
1495	511067.379	525815.438	928.949
1496	511074.094	525812.347	929.596
1497	511079.149	525811.399	929.937
1498	511079.972	525813.934	929.916
1499	511091.303	525812.112	930.858
1500	511091.611	525814.484	930.846
1501	511095.575	525811.664	931.375
1502	511096.637	525810.956	931.861
1503	511098.147	525813.617	931.561
1504	511099.609	525812.074	931.844
1505	511082.298	525801.292	934.888
1506	511082.463	525799.245	934.920
1507	511073.577	525802.004	934.758
1508	511068.395	525802.150	934.344
1509	511068.207	525796.030	934.552
1510	511068.725	525788.971	934.867
1511	511071.205	525788.719	935.074
1512	511066.878	525785.399	934.527
1513	511069.986	525775.864	935.088
1514	511072.635	525776.349	935.292
1515	511072.976	525774.474	935.524
1516	511073.945	525766.020	935.380
1517	511071.430	525764.428	935.139
1518	511073.825	525753.020	934.769
1519	511076.117	525753.312	934.987

06-koordinati.23.04.2016

1520	511086.051	525802.503	934.421
1521	511087.941	525800.537	934.296
1522	511091.123	525801.479	933.877
1523	511091.638	525803.725	933.599
1524	510718.091	525732.346	899.713
1525	510718.824	525729.752	899.760
1526	510706.498	525726.562	899.128
1527	510703.367	525728.291	898.878
1528	510699.258	525725.922	898.415
1529	510700.097	525723.218	898.480
1530	510699.768	525722.080	898.522
1531	510692.690	525717.736	897.626
1532	510690.549	525720.096	897.361
1533	510683.364	525717.444	896.419
1534	510681.767	525714.039	896.281
1535	510667.792	525711.666	895.187
1536	510666.597	525714.024	894.974
1537	510657.854	525712.672	893.928
1538	510657.638	525709.891	893.885
1539	510646.189	525707.033	892.688
1540	510645.433	525709.586	892.686
1541	510627.302	525702.146	890.961
1542	510626.824	525704.946	891.023
1543	510603.318	525698.013	889.204
1544	510601.963	525700.640	889.120
1545	510594.345	525698.158	888.282
1546	510591.823	525697.476	888.175
1547	510589.644	525697.923	888.052
1548	510592.984	525694.630	888.128
1549	510591.765	525693.644	887.867
1550	510590.424	525690.001	887.664
1551	510587.825	525687.390	887.584
1552	510648.627	525580.796	888.460
1553	510646.309	525581.693	888.378
1554	510643.796	525579.475	888.319
1555	510638.799	525588.093	888.377
1556	510640.550	525589.994	888.624
1557	510635.770	525595.270	888.360
1558	510634.048	525594.534	888.435
1559	510637.240	525599.242	888.490
1560	510633.353	525601.806	888.311
1561	510635.958	525602.817	888.441
1562	510636.468	525604.169	888.627
1563	510630.067	525609.544	888.241
1564	510632.306	525611.466	888.272
1565	510627.448	525609.397	888.182
1566	510621.563	525623.878	888.123
1567	510623.687	525625.633	888.179

06-koordinati.23.04.2016

1568	510616.497	525636.694	887.956
1569	510614.126	525634.862	887.957
1570	510611.493	525638.654	887.905
1571	510613.481	525641.004	887.912
1572	510603.402	525650.396	887.473
1573	510602.502	525655.090	887.841
1574	510604.513	525656.587	887.854
1575	510594.285	525669.941	887.734
1576	510596.470	525671.413	887.712
1577	510592.967	525679.560	887.506
1578	510590.192	525678.593	887.406
1579	510590.339	525689.031	887.620
1580	510590.867	525691.509	887.782
1581	510586.998	525689.202	887.569
1582	510585.809	525690.159	887.455
1583	510585.434	525689.338	887.351
1584	510592.759	525686.417	887.561
1585	510585.265	525694.628	887.837
1586	510583.565	525818.456	887.579
1587	510583.088	525819.070	887.586
1588	510579.904	525825.072	887.299
1589	510581.366	525827.250	887.348
1590	510578.802	525830.369	887.275
1591	510576.008	525829.947	887.343
1592	510572.058	525833.240	887.372
1593	510572.959	525835.792	887.434
1594	510565.933	525839.550	887.016
1595	510564.119	525836.987	887.050
1596	510560.626	525838.549	886.782
1597	510561.309	525840.837	886.719
1598	510559.974	525837.694	887.096
1599	510558.781	525838.492	886.722
1600	510571.652	525840.454	887.532
1601	510575.355	525843.306	888.147
1602	510578.286	525848.962	888.946
1603	510585.897	525849.458	889.440
1604	510580.882	525843.934	888.768
1605	510578.876	525841.184	888.198
1606	510577.258	525837.418	887.648
1607	510577.497	525834.419	887.468
1608	510579.219	525830.699	887.342
1609	510587.574	525849.491	889.568
1610	510590.337	525853.034	889.868
1611	510596.432	525852.184	890.063
1612	510598.775	525848.638	890.173
1613	510604.427	525848.775	890.462
1614	510604.970	525851.039	890.420
1615	510609.412	525852.125	890.684

06-koordinati.23.04.2016

1616	510610.369	525849.955	890.731
1617	510584.558	525855.691	889.641
1618	510584.815	525844.537	889.319
1619	510575.655	525846.460	888.572
1620	510556.217	525843.534	885.994
1621	510554.040	525841.322	885.966
1622	510549.361	525844.761	885.323
1623	510550.990	525847.449	885.267
1624	510544.915	525850.517	884.783
1625	510542.938	525852.838	884.340
1626	510545.819	525855.570	884.536
1627	510544.376	525861.104	884.376
1628	510540.187	525858.892	883.950
1629	510540.969	525862.081	884.120
1630	510539.160	525860.280	884.182
1631	510545.431	525859.947	884.425
1632	510538.761	525879.930	884.616
1633	510541.551	525880.576	884.756
1634	510539.187	525896.821	884.997
1635	510536.296	525896.830	884.839
1636	510535.162	525906.314	885.264
1637	510537.919	525906.916	885.366
1638	510538.024	525914.021	885.855
1639	510534.881	525913.611	885.777
1640	510534.195	525915.185	885.735
1641	510539.337	525920.801	886.379
1642	510537.106	525922.676	886.441
1643	510545.982	525943.489	888.079
1644	510543.132	525944.837	888.148
1645	510544.985	525950.062	888.583
1646	510548.242	525950.568	888.808
1647	510550.919	525955.745	889.216
1648	510548.861	525957.930	889.176
1649	510556.844	525961.505	889.893
1650	510556.024	525964.568	889.605
1651	510554.054	525967.700	889.463
1652	510558.706	525971.670	889.745
1653	510555.893	525972.561	889.486
1654	510553.360	525969.561	889.486
1655	510557.725	525979.470	889.614
1656	510560.724	525980.399	889.784
1657	510559.019	525991.941	889.721
1658	510562.068	525993.000	890.036
1659	510560.243	526000.390	889.987
1660	510563.355	526000.110	890.043
1661	510565.667	526006.812	890.389
1662	510563.749	526010.220	890.423
1663	510567.036	526016.211	890.758

06-koordinati.23.04.2016

1664	510569.866	526014.962	890.852
1665	510570.737	526014.384	890.966
1666	510585.656	526037.746	892.669
1667	510581.596	526039.378	892.658
1668	510579.298	526034.445	892.548
1669	510583.760	526033.533	892.646
1670	510587.489	526042.619	892.883
1671	510585.742	526045.489	892.976
1672	510592.263	526050.122	893.219
1673	510596.012	526058.999	893.608
1674	510594.990	526063.381	893.696
1675	510600.179	526065.175	894.234
1676	510601.487	526076.159	894.482
1677	510605.803	526085.604	894.835
1678	510608.910	526085.393	894.915
1679	510607.551	526092.204	895.246
1680	510609.828	526098.170	895.673
1681	510612.775	526098.583	895.715
1682	510614.449	526104.320	896.057
1683	510612.194	526105.664	896.073
1684	510615.354	526104.310	896.130
1685	510612.111	526108.291	896.154
1686	510619.561	526124.960	896.372
1687	510619.730	526123.191	896.305
1688	510622.920	526122.906	896.385
1689	510629.069	526139.429	896.745
1690	510626.460	526140.455	896.622
1691	510631.687	526159.136	897.117
1692	510633.388	526159.817	897.084
1693	510636.633	526160.290	897.205
1694	510637.204	526157.345	897.453
1695	510640.170	526169.932	897.395
1696	510637.405	526171.107	897.317
1697	510642.048	526174.095	897.373
1698	510644.771	526297.903	897.531
1699	510647.700	526298.658	897.572
1700	510643.793	526286.803	897.270
1701	510640.641	526284.894	897.243
1702	510638.548	526277.310	897.130
1703	510640.951	526276.416	897.182
1704	510637.244	526267.524	897.023
1705	510639.730	526267.180	897.004
1706	510637.477	526258.992	896.961
1707	510640.213	526258.484	896.967
1708	510642.259	526233.619	897.060
1709	510644.914	526232.846	897.196
1710	510641.925	526210.551	897.731
1711	510644.817	526211.848	897.749

06-koordinati.23.04.2016

1712	510641.689	526217.285	897.635
1713	510643.646	526192.837	897.565
1714	510640.926	526192.827	897.537
1715	510572.762	526030.246	891.496
1716	510571.075	526031.471	891.175
1717	510566.960	526030.092	890.511
1718	510563.145	526029.920	890.167
1719	510499.062	526004.358	884.341
1720	510449.381	525980.312	879.430
1721	510445.830	525979.816	879.220
1722	510448.726	525963.071	879.649
1723	510450.947	525962.662	879.880
1724	510450.922	525945.637	879.939
1725	510452.791	525946.757	879.936
1726	510454.487	525943.768	879.968
1727	510453.105	525941.817	879.957
1728	510472.762	525918.638	880.275
1729	510470.879	525917.327	880.243
1730	510474.137	525910.320	880.435
1731	510475.808	525911.519	880.517
1732	510475.804	525905.122	880.471
1733	510477.949	525904.860	880.437
1734	510477.666	525898.799	880.342
1735	510479.810	525899.284	880.353
1736	510480.306	525900.223	880.656
1737	510481.339	525893.219	880.246
1738	510483.217	525893.837	880.264
1739	510486.068	525890.550	880.117
1740	510484.720	525889.068	880.062
1741	510488.349	525882.404	880.088
1742	510491.952	525878.907	880.091
1743	510493.001	525869.944	880.256
1744	510494.251	525865.932	880.206
1745	510493.592	525865.810	880.383
1746	510496.879	525866.266	880.229
1747	510496.620	525864.647	880.106
1748	510497.294	525855.346	879.930
1749	510495.389	525854.881	879.837
1750	510497.388	525846.508	879.636
1751	510495.299	525844.108	879.577
1752	510497.453	525843.557	879.561
1753	510497.482	525842.047	879.534
1754	510495.347	525841.224	879.536
1755	510250.976	525677.506	864.755
1756	510245.607	525676.503	864.319
1757	510238.703	525675.212	864.161
1758	510238.548	525674.528	863.418
1759	510234.573	525673.919	863.957

06-koordinati.23.04.2016

1760	510228.768	525673.306	863.690
1761	510228.676	525672.416	862.949
1762	510229.154	525676.572	864.000
1763	510170.731	525661.544	861.567
1764	510166.394	525661.525	862.610
1765	510167.879	525654.396	862.571
1766	510160.171	525650.917	862.813
1767	510158.325	525658.736	862.862
1768	510157.312	525661.691	862.777
1769	510158.623	525662.512	862.893
1770	510154.172	525688.701	863.005
1771	510152.356	525688.296	862.923
1772	510152.340	525701.952	863.052
1773	510149.828	525702.411	862.867
1774	510149.991	525704.388	862.972
1775	510147.857	525706.410	862.581
1776	510143.957	525710.845	861.647
1777	510145.063	525712.100	861.674
1778	510147.737	525709.226	862.335
1779	510150.907	525706.790	863.075
1780	510151.705	525706.696	863.100
1781	510146.895	525737.001	863.195
1782	510148.616	525740.476	863.248
1783	510147.548	525765.133	863.367
1784	510147.061	525765.178	863.348
1785	510145.531	525771.426	863.352
1786	510147.332	525774.612	863.400
1787	510147.354	525785.462	863.429
1788	510145.261	525786.213	863.414
1789	510145.622	525795.029	863.428
1790	510147.525	525795.357	863.473
1791	510147.838	525805.729	863.535
1792	510147.652	525805.777	863.540
1793	510140.016	525801.771	863.484
1794	510154.428	525805.574	863.312
1795	510154.675	525805.595	863.304
1796	510154.372	525799.997	863.306
1797	510155.945	525799.899	863.230
1798	510155.832	525787.574	863.122
1799	510154.016	525787.380	863.236
1800	510153.949	525770.643	863.199
1801	510155.704	525770.389	863.123
1802	510155.379	525766.176	863.110
1803	510154.165	525765.959	863.197
1804	510154.050	525763.405	863.185
1805	510154.274	525763.131	863.162
1806	510154.496	525763.071	863.146
1807	510154.761	525763.262	863.129

06-koordinati.23.04.2016

1808	510146.493	525747.266	863.192
1809	510142.183	525761.148	863.182
1810	510139.854	525772.637	863.170
1811	510139.495	525776.130	863.180
1812	510139.494	525784.289	863.199
1813	510139.934	525797.651	863.228
1814	510141.707	525805.682	863.321
1815	510145.471	525820.958	863.429
1816	510147.820	525830.126	863.520
1817	510150.128	525839.079	863.514
1818	510148.187	525838.729	863.291
1819	510150.484	525854.755	863.465
1820	510151.995	525854.631	863.552
1821	510158.347	525854.152	863.368
1822	510159.657	525853.965	863.103
1823	510163.774	525880.204	863.303
1824	510162.758	525881.007	863.414
1825	510156.483	525883.332	863.606
1826	510155.145	525883.542	863.517
1827	510162.284	525922.724	863.496
1828	510163.765	525923.124	863.684
1829	510169.790	525919.545	863.513
1830	510171.261	525918.963	863.351
1831	510179.165	525953.848	863.477
1832	510178.075	525954.602	863.605
1833	510171.595	525956.799	863.734
1834	510170.167	525957.197	863.614
1835	510174.990	525976.308	863.593
1836	510176.271	525977.058	863.730
1837	510183.083	525977.208	863.703
1838	510184.553	525977.474	863.593
1839	510189.748	525997.456	863.733
1840	510188.429	525998.385	863.804
1841	510181.897	525999.769	863.727
1842	510180.435	526000.626	863.628
1843	510188.458	526033.654	863.705
1844	510189.758	526034.084	863.750
1845	510196.633	526034.430	863.916
1846	510198.154	526034.036	863.757
1847	510203.289	526057.821	863.946
1848	510202.004	526058.159	863.954
1849	510195.653	526059.075	863.790
1850	510194.374	526059.705	863.825
1851	510196.746	526068.550	863.796
1852	510198.506	526076.518	863.861
1853	510206.044	526072.498	864.045
1854	510204.411	526066.080	863.882
1855	510207.846	526055.343	864.009

06-koordinati.23.04.2016

1856	510213.892	526051.991	864.035
1857	510207.069	526033.400	863.582
1858	510203.500	526035.089	863.482
1859	510202.797	526025.133	863.386
1860	510199.007	526023.481	863.399
1861	510193.701	526007.468	863.227
1862	510195.904	526007.598	863.574
1863	510193.764	526001.055	863.516
1864	510192.374	526000.609	863.166
1865	510175.812	525981.326	863.550
1866	510172.378	525979.023	862.877
1867	510172.008	525977.371	862.896
1868	510170.644	525976.021	862.105
1869	510168.139	525974.170	862.022
1870	510167.351	525960.496	861.755
1871	510164.944	525957.256	861.788
1872	510159.810	525940.585	861.756
1873	510161.928	525940.103	861.537
1874	510159.520	525930.566	861.494
1875	510156.024	525929.883	861.619
1876	510152.490	525918.960	861.531
1877	510154.840	525918.024	861.489
1878	510145.727	525900.814	861.292
1879	510151.154	525894.614	861.212
1880	510144.363	525887.166	861.098
1881	510137.723	525869.883	860.995
1882	510147.020	525867.824	861.315
1883	510139.922	525856.843	861.008
1884	510138.582	525839.792	861.132
1885	510145.421	525838.537	861.467
1886	510138.691	525829.651	861.256
1887	510142.190	525828.921	861.447
1888	510136.720	525819.185	861.235
1889	510140.441	525819.071	861.499
1890	510134.097	525807.389	861.281
1891	510136.686	525802.431	861.426
1892	510135.726	525798.204	861.359
1893	510128.527	525793.791	861.277
1894	510127.523	525788.028	861.119
1895	510129.403	525777.481	861.129
1896	510133.596	525776.951	861.143
1897	510130.145	525767.071	861.101
1898	510131.135	525759.064	861.190
1899	510127.837	525758.857	861.153
1900	510126.679	525757.428	860.251
1901	510130.129	525744.181	860.442
1902	510134.455	525737.770	860.766
1903	510135.803	525728.056	860.895

06-koordinati.23.04.2016

1904	510142.999	525722.103	861.916
1905	510144.669	525725.548	861.638
1906	510156.741	525715.811	862.959
1907	510158.487	525715.577	862.965
1908	510159.219	525700.277	862.859
1909	510161.167	525699.644	862.686
1910	510162.104	525696.289	862.806
1911	510165.952	525692.843	862.679
1912	510171.267	525691.048	862.548
1913	510170.537	525688.433	862.537
1914	510167.000	525688.760	862.574
1923	510161.152	525872.835	863.388
1924	510162.575	525872.480	863.326
1925	510157.579	525845.607	863.379
1926	510158.997	525845.009	863.259
1927	510155.825	525831.156	863.315
1928	510159.739	525811.640	863.132
1929	510161.393	525803.946	863.065
1930	510162.380	525804.486	863.294
1931	510162.243	525797.761	863.033
1932	510163.292	525795.773	863.117
1933	510161.936	525785.302	863.010
1934	510161.641	525767.657	862.963
1935	510159.358	525742.510	862.867
1936	510157.105	525716.802	862.977
1937	510163.884	525670.232	862.683
1938	510167.856	525649.864	862.605
1939	510169.689	525649.750	862.311
1940	510172.755	525630.172	862.446
1941	510174.104	525630.365	862.265
1942	510168.001	525622.242	862.621
1943	510178.160	525610.280	862.318
1944	510179.675	525610.281	862.156
1945	510173.636	525602.827	862.458
1946	510185.604	525586.778	862.131
1947	510187.350	525586.924	861.932
1948	510182.762	525575.143	862.250
1949	510194.217	525562.924	861.896
1950	510196.010	525562.990	861.750
1951	510192.782	525549.267	861.970
1952	510206.096	525534.217	861.654
1953	510207.573	525534.527	861.559
1954	510204.320	525522.572	861.736
1955	510212.827	525519.193	861.522
1956	510214.392	525519.656	861.339
1957	510224.638	525498.205	861.135
1958	510223.316	525497.111	861.372
1959	510217.534	525493.800	861.447

06-koordinati.23.04.2016

1960	510216.305	525493.038	861.387
1961	510223.677	525478.129	861.212
1962	510224.998	525478.481	861.255
1963	510230.700	525481.458	861.243
1964	510232.161	525482.288	861.064
1965-KONTROLNA	510146.400	525784.332	863.537

07-spisok na koordinati

2000	510674.499	525530.306	888.327
2001	510676.248	525520.038	887.634
2002	510683.790	525524.048	888.034
2003	510689.668	525536.083	889.026
2004	510696.585	525547.441	889.547
2005	510702.867	525554.598	891.648
2006	510709.357	525563.509	882.658
2007	510719.467	525571.425	887.834
2008	510727.300	525580.506	894.872
2009	510735.360	525585.952	895.349
2010	510726.429	525594.556	895.861
2011	510719.408	525588.729	895.003
2012	510714.782	525584.863	894.367
2013	510709.449	525579.293	894.271
2014	510711.785	525574.838	893.092
2015	510707.125	525572.050	892.375
2016	510701.818	525565.793	891.534
2017	510696.678	525558.675	890.826
2018	510690.396	525549.028	889.821
2019	510684.497	525539.187	889.452
2020	510864.033	525667.606	911.253
2021	510870.727	525672.181	912.042
2022	510881.522	525678.622	912.419
2023	510890.223	525682.151	913.072
2024	510896.629	525689.370	913.456
2025	510900.476	525697.306	914.272
2026	510908.181	525705.395	915.146
2027	510920.155	525711.058	916.257
2028	510927.974	525714.125	917.030
2029	510935.948	525717.593	918.143
2030	510945.518	525717.001	919.255
2031	510953.145	525717.001	920.132
2032	510962.355	525715.979	921.054
2033	510971.210	525713.140	922.471
2034	510980.416	525709.219	922.879
2035	510993.535	525702.073	923.782
2036	511006.607	525696.186	925.451
2037	511014.662	525694.959	926.037
2038	511020.912	525693.168	926.922
2039	511028.448	525694.992	927.638
2040	511040.740	525700.050	928.325
2041	511050.991	525703.561	929.281
2042	511057.756	525707.292	931.482
2043	511063.728	525710.663	931.482
2044	511071.915	525714.581	933.028
2045	511081.233	525717.123	934.018
2046	511073.337	525723.613	932.829
2047	511064.100	525721.591	932.567

07-spisok na koordinati

2048	511056.512	525719.879	931.228
2049	511052.904	525717.545	930.067
2050	511046.063	525713.095	929.028
2051	511033.646	525706.553	928.249
2052	511022.310	525702.896	926.882
2053	511012.553	525704.732	925.725
2054	511004.506	525708.420	925.007
2055	510991.650	525716.110	924.359
2056	510982.681	525720.650	924.028
2057	510976.321	525723.630	923.276
2058	510970.628	525726.477	922.427
2059	510968.731	525727.535	921.287
2060	510964.595	525728.531	920.529
2061	510952.724	525727.903	919.627
2062	510943.274	525725.947	918.112
2063	510929.804	525724.224	917.428
2064	510920.754	525720.280	917.118
2065	510911.611	525716.857	916.318
2066	510903.183	525711.769	915.483
2067	510896.240	525706.128	915.281
2068	510891.132	525700.862	914.756
2069	510884.982	525694.459	913.621
2070	510879.128	525688.998	912.805
2071	510531.318	525620.863	880.253
2072	510532.968	525614.101	880.121
2073	510543.041	525610.808	880.462
2074	510541.764	525616.141	880.868

08-koordinati 17.06.2016

2100	509855.989	525434.966	851.118
2101	509853.600	525435.590	851.023
2102	509848.738	525430.496	850.350
2103	509849.564	525428.970	850.343
2104	509854.681	525430.372	850.966
2105	509851.767	525427.900	850.370
2106	509853.260	525425.067	850.513
2107	509857.244	525426.996	850.961
2108	509858.063	525418.108	850.667
2109	509861.242	525420.218	851.132
2110	509867.748	525410.076	851.072
2111	509864.729	525407.868	850.848
2112	509871.645	525398.182	850.829
2113	509874.978	525400.094	850.964
2114	509881.861	525390.753	851.058
2115	509878.325	525388.126	850.643
2116	509885.093	525378.149	850.279
2117	509887.775	525410.312	851.690
2118	509889.627	525409.487	851.751
2119	509885.796	525396.085	851.002
2120	509883.753	525395.933	851.064
2121	509883.277	525392.646	851.093
2122	509885.293	525392.126	851.055
2123	509885.653	525389.239	850.976
2124	509883.911	525388.209	850.935
2125	509886.422	525382.246	850.629
2126	509888.452	525382.628	850.708
2127	509888.691	525379.121	850.490
2128	509886.631	525379.435	850.483
2129	509885.700	525377.710	850.153
2130	509887.022	525375.905	850.225
2131	509878.383	525373.647	849.576
2132	509873.841	525379.969	849.752
2133	509867.267	525389.979	850.117
2134	509865.132	525393.473	850.230
2135	509860.773	525400.406	850.234
2136	509853.955	525410.264	850.179
2137	509849.464	525416.890	850.077
2138	509844.864	525423.857	849.987
2139	509880.770	525369.251	849.547
2140	509881.453	525365.787	849.396
2141	509879.934	525362.765	849.329
2142	509899.578	525344.339	849.089
2143	509901.086	525346.156	849.282
2144	509914.706	525333.980	849.058
2145	509912.851	525332.071	849.003
2146	509922.644	525324.029	848.955
2147	509924.616	525325.444	849.040

08-koordinati 17.06.2016

2148	509930.314	525324.871	849.116
2149	509931.314	525322.683	849.070
2150	509978.800	525321.619	850.282
2151	509980.183	525319.894	850.240
2152	509987.835	525321.377	850.830
2153	509989.967	525323.828	851.509
2154	509996.812	525319.764	851.691
2155	509995.728	525318.060	851.598
2156	510008.299	525310.526	851.816
2157	510010.561	525311.214	851.942
2158	510017.828	525304.260	851.772
2159	510017.490	525301.793	851.532
2160	510029.217	525292.725	851.800
2161	510031.320	525293.882	851.814
2162	510038.319	525288.620	851.928
2163	510038.663	525286.363	851.859
2164	510046.999	525284.979	851.945
2165	510048.746	525286.426	851.878
2166	510037.935	525277.262	849.938
2167	510035.181	525282.140	850.470
2168	510023.560	525289.194	850.590
2169	510018.122	525294.354	850.638
2170	510013.804	525297.831	850.832
2171	510004.875	525286.325	849.491
2172	510011.212	525280.468	849.400
2173	510016.462	525276.300	849.476
2174	510022.190	525272.159	849.406
2175	510027.578	525267.560	849.041
2176	510055.284	525286.054	852.072
2177	510054.850	525281.580	852.093
2178	510060.622	525281.176	852.149
2179	510064.038	525282.089	852.122
2180	510068.909	525277.881	852.205
2181	510067.927	525268.359	851.957
2182	510071.522	525265.613	851.969
2183	510076.342	525267.193	852.031
2184	510083.893	525257.672	852.221
2185	510081.563	525253.447	852.032
2186	510091.338	525244.623	851.833
2187	510094.200	525247.338	852.186
2188	510102.276	525243.140	852.228
2189	510101.191	525239.021	852.170
2190	510108.831	525233.251	852.155
2191	510111.831	525234.770	852.209
2192	510107.826	525221.063	850.564
2193	510109.718	525217.330	850.217
2194	510104.939	525216.278	849.736
2195	510100.692	525214.873	849.341

08-koordinati 17.06.2016

2196	510096.947	525212.032	849.033
2197	510094.220	525208.868	848.763
2198	510091.135	525206.054	848.470
2199	510091.427	525203.331	848.466
2200	510089.749	525202.720	848.517
2201	510089.073	525202.022	848.254
2202	510087.335	525202.357	848.401
2203	510122.249	525210.553	851.569
2204	510122.676	525205.365	850.570
2205	510126.492	525202.906	850.783
2206	510130.380	525204.327	851.682
2207	510138.125	525199.737	852.153
2208	510138.776	525195.906	851.727
2209	510136.128	525191.634	850.763
2210	510131.788	525194.627	850.544
2211	510148.506	525181.472	851.280
2212	510152.764	525176.007	851.193
2213	510150.416	525185.865	852.054
2214	510154.004	525190.768	852.156
2215	510162.467	525184.579	852.094
2216	510160.672	525181.459	852.131
2217	510164.051	525177.375	852.312
2218	510167.541	525177.101	852.143
2219	510170.619	525168.530	851.945
2220	510167.737	525166.024	851.867
2221	510161.588	525166.878	851.357
2222	510156.419	525162.884	850.016
2223	510153.238	525155.967	849.140
2224	510150.555	525151.309	848.756
2225	510146.684	525148.478	848.381
2226	510141.780	525145.835	848.244
2227	510133.544	525141.596	848.026
2228	510125.647	525135.244	847.338
2229	510120.311	525132.673	847.161
2230	510114.862	525130.851	847.194
2231	510080.450	525107.042	845.466



МЕРЕНИ ПОДАТОЦИ					
бр.	време	Y	X	H	точност на мерење
Point	Date/Time	Easting	Northing	Ellip.Hgt.	Posn.Qlt
0001	07/02/2015 13:39:53	510207.0403	4525687.2723	863.6762	0.0345
0002	07/02/2015 13:40:01	510211.7143	4525688.9929	863.7920	0.0424
0003	07/02/2015 13:40:08	510216.5223	4525692.2326	864.0926	0.0528
0004	07/02/2015 13:40:14	510216.6142	4525689.3771	863.9035	0.0399
0005	07/02/2015 13:40:27	510217.8127	4525690.3928	864.1136	0.0438
0006	07/02/2015 13:40:34	510214.2621	4525685.6219	863.6835	0.0227
0007	07/02/2015 13:40:40	510213.4023	4525683.9002	863.6529	0.0280
0008	07/02/2015 13:40:46	510211.9021	4525686.4064	863.7214	0.0303
0009	07/02/2015 13:40:50	510209.8405	4525686.5255	863.6989	0.0425
0010	07/02/2015 13:41:03	510224.9914	4525685.1434	864.2411	0.0637
0011	07/02/2015 13:41:08	510224.5514	4525683.6698	863.9396	0.0539
0012	07/02/2015 13:41:13	510223.7348	4525681.0404	864.0143	0.0676
0013	07/02/2015 13:41:17	510223.3461	4525679.5949	864.0259	0.0686
0014	07/02/2015 13:41:27	510232.9469	4525677.7527	864.0914	0.0185
0015	07/02/2015 13:41:32	510233.3500	4525679.0402	864.1206	0.0213
0016	07/02/2015 13:41:37	510233.8524	4525681.9251	864.1242	0.0218
0017	07/02/2015 13:41:44	510234.6820	4525683.7707	864.4244	0.0235
0018	07/02/2015 13:41:57	510247.2603	4525683.9685	864.6464	0.0215
0019	07/02/2015 13:42:02	510247.2637	4525681.5229	864.6959	0.0205
0020	07/02/2015 13:42:09	510247.1997	4525678.8457	864.6819	0.0246
0021	07/02/2015 13:42:13	510247.2160	4525677.8661	864.5074	0.0287
0022	07/02/2015 13:42:24	510253.8435	4525678.3281	865.0694	0.0256
0023	07/02/2015 13:42:28	510253.9609	4525678.8295	865.0522	0.0217
0024	07/02/2015 13:42:33	510254.7353	4525681.3794	865.1053	0.0291
0025	07/02/2015 13:42:41	510255.9519	4525682.0358	865.2539	0.0215
0026	07/02/2015 13:42:58	510256.1752	4525682.2801	863.9999	0.0406
0027	07/02/2015 13:43:14	510253.5646	4525677.9333	863.8966	0.0294

0028	07/02/2015 13:43:50	510268.9388	4525677.1531	865.5340	0.0250
0029	07/02/2015 13:43:54	510268.9068	4525678.5023	865.4907	0.0227
0030	07/02/2015 13:43:59	510269.0329	4525681.6037	865.5092	0.0224
0031	07/02/2015 13:44:04	510269.0635	4525682.7758	865.6141	0.0231
0032	07/02/2015 13:44:16	510283.0493	4525683.2916	866.0549	0.0248
0033	07/02/2015 13:44:20	510283.1843	4525682.1870	866.0277	0.0180
0034	07/02/2015 13:44:26	510283.5739	4525679.2253	866.0536	0.0312
0035	07/02/2015 13:44:32	510283.6769	4525677.2431	866.1306	0.0259
0036	07/02/2015 13:44:45	510295.8326	4525679.1415	866.8787	0.0691
0037	07/02/2015 13:44:59	510298.7674	4525679.0236	866.9808	0.0423
0038	07/02/2015 13:45:04	510298.4446	4525681.0628	866.9395	0.0242
0039	07/02/2015 13:45:09	510298.1199	4525684.3074	866.8985	0.0348
0040	07/02/2015 13:45:14	510298.0208	4525685.5756	866.8498	0.0402
0041	07/02/2015 13:45:25	510310.2069	4525687.4448	867.3999	0.0185
0042	07/02/2015 13:45:29	510310.4538	4525686.7199	867.4410	0.0191
0043	07/02/2015 13:45:34	510311.3271	4525684.1390	867.5178	0.0271
0044	07/02/2015 13:46:15	510322.4789	4525691.4269	867.8019	0.0266
0045	07/02/2015 13:46:19	510322.7248	4525690.2735	867.8321	0.0242
0046	07/02/2015 13:46:24	510323.4016	4525687.9262	867.8722	0.0208
0047	07/02/2015 13:46:29	510323.7963	4525686.7227	867.9820	0.0431
0048	07/02/2015 13:46:40	510332.3831	4525695.1419	868.2314	0.0281
0049	07/02/2015 13:46:45	510332.6978	4525694.0461	868.3468	0.0488
0050	07/02/2015 13:46:51	510333.3418	4525691.5129	868.2555	0.0383
0051	07/02/2015 13:46:56	510333.4839	4525690.1089	868.2673	0.0539
0052	07/02/2015 13:47:11	510342.0444	4525693.4836	868.7301	0.0385
0053	07/02/2015 13:47:15	510341.6004	4525694.2661	868.5919	0.0490
0054	07/02/2015 13:47:20	510340.6352	4525696.5605	868.6970	0.0868
0055	07/02/2015 13:48:44	510339.6495	4525697.4249	868.6373	0.0322
0056	07/02/2015 13:49:09	510354.9402	4525699.6699	869.4825	0.0274
0057	07/02/2015 13:49:18	510355.1622	4525698.6989	869.4547	0.0283
0058	07/02/2015 13:49:41	510356.0606	4525696.0962	869.6534	0.0729
0059	07/02/2015 13:50:10	510355.7969	4525695.3312	869.5785	0.0390

0060	07/02/2015 13:50:28	510363.5834	4525695.9707	870.2664	0.0661
0061	07/02/2015 13:50:37	510363.4265	4525697.0622	870.0882	0.0361
0062	07/02/2015 13:50:43	510363.1164	4525699.9820	869.9306	0.0415
0063	07/02/2015 13:50:47	510363.0917	4525700.9059	870.1017	0.0332
0064	07/02/2015 13:51:00	510374.9687	4525702.3274	870.6394	0.0610
0065	07/02/2015 13:51:30	510371.6513	4525702.7497	870.4191	0.0318
0066	07/02/2015 13:51:34	510371.6774	4525701.4039	870.4773	0.0597
0067	07/02/2015 13:51:40	510371.2154	4525698.2273	870.3755	0.1137
0068	07/02/2015 13:51:46	510371.3322	4525697.0193	870.4682	0.0612
0069	07/02/2015 13:55:38	510388.3406	4525701.4805	871.3183	0.0270
0070	07/02/2015 13:55:43	510388.2281	4525699.9757	871.3859	0.0346
0071	07/02/2015 13:55:49	510387.9680	4525697.0690	871.3527	0.0280
0072	07/02/2015 13:55:54	510387.8565	4525696.1993	871.4860	0.0259
0073	07/02/2015 13:56:03	510394.1135	4525698.9773	871.9342	0.0405
0074	07/02/2015 13:56:17	510397.7796	4525697.1910	872.3638	0.0329
0075	07/02/2015 13:59:43	510407.7792	4525693.4305	872.8782	0.0251
0076	07/02/2015 13:59:48	510407.4639	4525692.5840	872.9029	0.0381
0077	07/02/2015 13:59:53	510406.2438	4525690.3096	872.8079	0.0185
0078	07/02/2015 13:59:58	510405.3693	4525689.6435	872.8402	0.0310
0079	07/02/2015 14:00:15	510414.9819	4525684.4341	873.5457	0.0168
0080	07/02/2015 14:00:29	510415.7224	4525685.4308	873.5046	0.0286
0081	07/02/2015 14:00:34	510416.9799	4525687.8604	873.4284	0.0187
0082	07/02/2015 14:00:40	510417.3148	4525689.0684	873.3326	0.0189
0083	07/02/2015 14:00:52	510425.9833	4525685.4303	873.8026	0.0248
0084	07/02/2015 14:01:02	510426.4550	4525684.8257	873.7608	0.0276
0085	07/02/2015 14:01:07	510426.0556	4525683.7364	873.8992	0.0286
0086	07/02/2015 14:01:13	510424.9118	4525681.0549	873.9500	0.0378
0087	07/02/2015 14:01:18	510424.2796	4525679.8150	873.9954	0.0316
0088	07/02/2015 14:01:30	510435.0396	4525676.8603	874.7664	0.0298
0089	07/02/2015 14:01:35	510435.3416	4525678.1661	874.7217	0.0280
0090	07/02/2015 14:01:40	510436.1275	4525680.6706	874.5734	0.0230
0091	07/02/2015 14:01:44	510436.3862	4525681.4068	874.4664	0.0271

0092	07/02/2015 14:01:56	510445.5086	4525679.6275	875.3677	0.0266
0093	07/02/2015 14:02:01	510445.1182	4525678.6515	875.3209	0.0206
0094	07/02/2015 14:02:07	510444.3566	4525676.1887	875.4066	0.0257
0095	07/02/2015 14:02:11	510444.2251	4525675.4591	875.5421	0.0218
0096	07/02/2015 14:02:25	510451.2630	4525672.1608	875.7379	0.0505
0097	07/02/2015 14:02:29	510451.6885	4525673.1953	876.0171	0.0611
0098	07/02/2015 14:02:34	510452.7045	4525676.0604	875.9644	0.0279
0099	07/02/2015 14:03:11	510461.6962	4525668.6539	876.3730	0.0519
0100	07/02/2015 14:03:16	510461.9107	4525669.6837	876.4933	0.0749
0101	07/02/2015 14:03:22	510463.1370	4525673.3842	876.5464	0.0310
0102	07/02/2015 14:03:26	510463.5350	4525674.3768	876.5729	0.0578
0103	07/02/2015 14:03:54	510468.8951	4525674.4421	876.9238	0.0691
0104	07/02/2015 14:03:58	510469.0877	4525673.3854	877.0557	0.1012
0105	07/02/2015 14:04:27	510469.1994	4525670.2499	876.9207	0.0526
0106	07/02/2015 14:04:32	510469.1826	4525669.1588	876.9725	0.0327
0107	07/02/2015 14:04:40	510472.8006	4525669.5799	877.1843	0.0676
0108	07/02/2015 14:04:55	510482.7159	4525670.0693	877.9519	0.0657
0109	07/02/2015 14:05:00	510482.7571	4525670.8437	877.8231	0.0460
0110	07/02/2015 14:06:12	510483.5138	4525673.4633	877.9058	0.0205
0111	07/02/2015 14:06:18	510484.1955	4525675.1192	878.2118	0.0597
0112	07/02/2015 14:06:29	510491.7866	4525673.9084	878.5341	0.0407
0113	07/02/2015 14:06:34	510491.5855	4525673.1183	878.5906	0.0273
0114	07/02/2015 14:06:39	510491.4681	4525670.4259	878.5787	0.0246
0115	07/02/2015 14:06:44	510491.4267	4525669.2023	878.6534	0.0275
0116	07/02/2015 14:07:00	510502.4307	4525667.9490	879.6789	0.0419
0117	07/02/2015 14:07:09	510502.9238	4525668.9325	879.7268	0.0494
0118	07/02/2015 14:07:14	510503.0890	4525669.7895	879.6971	0.0242
0119	07/02/2015 14:07:43	510503.3524	4525672.8326	879.5192	0.0282
0120	07/02/2015 14:07:48	510503.4413	4525673.9623	879.6057	0.0271
0121	07/02/2015 14:08:01	510510.6253	4525666.0152	880.7487	0.0518
0122	07/02/2015 14:08:28	510515.0690	4525666.6338	880.9823	0.0308
0123	07/02/2015 14:09:05	510515.0441	4525668.0559	880.6512	0.0242

0124	07/02/2015 14:09:11	510515.3720	4525671.3978	880.6137	0.0349
0125	07/02/2015 14:09:15	510515.3206	4525672.2425	880.7014	0.0498
0126	07/02/2015 14:09:29	510524.2765	4525674.6104	881.3109	0.0603
0127	07/02/2015 14:09:33	510524.6378	4525673.4605	881.3663	0.0610
0128	07/02/2015 14:09:40	510525.4587	4525670.2325	881.4503	0.0678
0129	07/02/2015 14:10:50	510523.2188	4525667.7140	881.2440	0.0267
0130	07/02/2015 14:11:06	510535.4263	4525672.2839	882.4078	0.0336
0131	07/02/2015 14:11:11	510535.0343	4525673.1523	882.3488	0.0320
0132	07/02/2015 14:11:17	510533.9171	4525676.1428	882.2601	0.0369
0133	07/02/2015 14:11:21	510533.7153	4525677.0272	882.1606	0.0426
0134	07/02/2015 14:11:36	510547.0290	4525677.2739	883.6004	0.0640
0135	07/02/2015 14:11:46	510549.8258	4525677.7547	883.5621	0.0247
0136	07/02/2015 14:11:51	510549.3537	4525678.7956	883.2983	0.0173
0137	07/02/2015 14:12:12	510548.6012	4525681.6858	883.3451	0.0211
0138	07/02/2015 14:12:18	510548.3967	4525683.4561	883.2538	0.0338
0139	07/02/2015 14:12:29	510557.3707	4525685.0872	884.0935	0.0249
0140	07/02/2015 14:12:35	510557.6625	4525684.2730	884.0724	0.0324
0141	07/02/2015 14:12:40	510558.5630	4525681.7909	884.1635	0.0223
0142	07/02/2015 14:12:45	510558.8219	4525680.9677	884.2583	0.0195
0143	07/02/2015 14:12:56	510566.7031	4525683.6794	885.3618	0.0239
0144	07/02/2015 14:13:01	510566.7833	4525684.5050	885.1928	0.0315
0145	07/02/2015 14:13:07	510565.7080	4525687.0958	885.0531	0.0311
0146	07/02/2015 14:13:11	510565.4288	4525687.6710	885.0553	0.0315
0147	07/02/2015 14:14:25	510572.6070	4525691.2692	886.3068	0.0319
0148	07/02/2015 14:14:30	510573.2824	4525690.2041	886.3463	0.0350
0149	07/02/2015 14:14:37	510574.3982	4525687.3227	886.3073	0.0335
0150	07/02/2015 14:14:42	510574.6538	4525686.7593	886.3485	0.0861
0151	07/02/2015 14:15:02	510585.1327	4525694.4979	887.6075	0.0521
0152	07/02/2015 14:15:19	510583.8799	4525694.0784	887.3313	0.1104
0153	07/02/2015 14:15:39	510583.4769	4525693.0016	887.3277	0.1197
0154	07/02/2015 14:15:47	510584.5333	4525690.0938	887.3263	0.0577
0155	07/02/2015 14:15:54	510584.8981	4525689.5236	887.2947	0.0532

0156	07/02/2015 14:18:49	510703.0740	4525724.8586	898.6613	0.0335
0157	07/02/2015 14:18:54	510701.5215	4525727.3199	898.6301	0.0179
0158	07/02/2015 14:19:00	510697.9780	4525725.0419	898.2745	0.0274
0159	07/02/2015 14:19:06	510699.5714	4525722.6659	898.4097	0.0349
0160	07/02/2015 14:19:13	510695.6537	4525719.5229	897.9742	0.0565
0161	07/02/2015 14:19:19	510691.7088	4525717.3579	897.5240	0.0351
0162	07/02/2015 14:20:05	510689.3181	4525713.6250	897.5707	0.0249
0163	07/02/2015 14:21:02	510692.7837	4525713.9186	897.8093	0.0240
0164	07/02/2015 14:21:07	510693.4467	4525716.1492	897.8314	0.0353
0165	07/02/2015 14:21:16	510688.0351	4525715.8274	897.0624	0.0596
0166	07/02/2015 14:21:47	510693.7867	4525712.9784	897.9472	0.0368
0167	07/02/2015 14:21:57	510688.8163	4525708.8818	898.0049	0.0364
0168	07/02/2015 14:22:01	510689.3964	4525708.8435	897.8888	0.0255
0169	07/02/2015 14:22:06	510691.3080	4525708.5882	897.8468	0.0474
0170	07/02/2015 14:22:11	510691.8315	4525708.3247	897.8434	0.0495
0171	07/02/2015 14:22:21	510691.2756	4525700.5628	897.4418	0.0371
0172	07/02/2015 14:22:25	510690.4979	4525700.4435	897.5454	0.0244
0173	07/02/2015 14:22:30	510688.1847	4525700.5600	897.4624	0.0193
0174	07/02/2015 14:22:34	510687.5205	4525700.6566	897.4515	0.0218
0175	07/02/2015 14:22:43	510687.5115	4525692.8862	897.2839	0.0148
0176	07/02/2015 14:22:47	510688.1709	4525692.7609	897.3422	0.0289
0177	07/02/2015 14:22:52	510690.5014	4525692.5232	897.4428	0.0219
0178	07/02/2015 14:22:56	510691.3609	4525692.3490	897.1880	0.0192
0179	07/02/2015 14:23:02	510687.5765	4525690.3579	897.2136	0.0367
0180	07/02/2015 14:23:11	510686.7785	4525687.3330	897.0690	0.0208
0181	07/02/2015 14:23:15	510687.3918	4525687.2266	896.9398	0.0274
0182	07/02/2015 14:23:20	510689.9382	4525686.6612	897.0039	0.0211
0183	07/02/2015 14:23:24	510690.5515	4525686.5135	896.8054	0.0265
0184	07/02/2015 14:23:36	510686.1433	4525679.3323	896.0593	0.0283
0185	07/02/2015 14:23:40	510686.8649	4525679.1674	895.9717	0.0215
0186	07/02/2015 14:23:45	510689.3831	4525678.6706	896.1025	0.0217
0187	07/02/2015 14:23:51	510690.3818	4525678.5475	896.2796	0.0214

0188	07/02/2015 14:24:01	510689.4700	4525673.5569	895.6922	0.0247
0189	07/02/2015 14:24:05	510688.7255	4525673.9404	895.7091	0.0219
0190	07/02/2015 14:24:11	510685.7200	4525674.6535	895.6988	0.0204
0191	07/02/2015 14:24:15	510684.8880	4525674.8248	895.7862	0.0173
0192	07/02/2015 14:24:30	510683.5560	4525661.6709	894.5494	0.0204
0193	07/02/2015 14:25:00	510682.9489	4525662.0348	894.6378	0.0259
0194	07/02/2015 14:25:07	510680.1821	4525662.9123	894.5085	0.0228
0195	07/02/2015 14:25:30	510679.2164	4525663.2246	894.4446	0.0244
0196	07/02/2015 14:25:42	510675.4717	4525655.2054	894.1552	0.0248
0197	07/02/2015 14:25:46	510676.1022	4525654.9766	894.0310	0.0261
0198	07/02/2015 14:25:51	510678.5345	4525653.6421	893.8726	0.0275
0199	07/02/2015 14:25:54	510679.1880	4525653.2379	894.1379	0.0236
0200	07/02/2015 14:25:55	510679.2674	4525653.2031	894.1391	0.0253
0201	07/02/2015 14:26:08	510674.2291	4525642.6792	892.8001	0.0214
0202	07/02/2015 14:26:12	510673.6515	4525643.0217	892.7273	0.0204
0203	07/02/2015 14:26:20	510670.6047	4525644.3959	892.7477	0.0372
0204	07/02/2015 14:26:25	510670.2735	4525644.4665	892.7839	0.0256
0205	07/02/2015 14:26:37	510666.2826	4525635.6041	892.1350	0.0547
0206	07/02/2015 14:26:41	510666.8344	4525635.4742	892.0889	0.0310
0207	07/02/2015 14:27:58	510669.0862	4525635.1536	892.1075	0.0459
0208	07/02/2015 14:28:02	510669.8371	4525634.6842	892.3353	0.0277
0209	07/02/2015 14:28:12	510664.4213	4525628.5528	891.5609	0.0242
0210	07/02/2015 14:28:16	510666.3672	4525627.8747	891.5061	0.0783
0211	07/02/2015 14:28:42	510663.2658	4525613.0250	890.6901	0.0645
0212	07/02/2015 14:28:47	510662.3793	4525613.0491	890.6006	0.0574
0213	07/02/2015 14:28:52	510659.9067	4525612.7765	890.6843	0.0665
0214	07/02/2015 14:28:56	510659.1571	4525612.6394	890.5895	0.0886
0215	07/02/2015 14:30:35	510654.4302	4525581.9458	889.0718	0.0241
0216	07/02/2015 14:30:39	510653.5407	4525581.9692	888.9119	0.0263
0217	07/02/2015 14:30:46	510650.8094	4525581.9132	888.7256	0.0250
0218	07/02/2015 14:30:50	510649.7668	4525581.9977	888.7844	0.0229
0219	07/02/2015 14:32:27	510653.2663	4525576.7983	888.5603	0.0257

0220	07/02/2015 14:32:30	510652.6210	4525576.4774	888.7127	0.0317
0221	07/02/2015 14:32:40	510648.1023	4525572.4194	888.2966	0.0301
0222	07/02/2015 14:32:45	510646.4500	4525570.9030	888.2944	0.0516
0223	07/02/2015 14:32:57	510650.5710	4525559.0282	888.5951	0.0795
0224	07/02/2015 14:33:03	510651.5656	4525559.3239	888.3116	0.0612
0225	07/02/2015 14:33:08	510654.2218	4525559.9150	888.4075	0.0535
0226	07/02/2015 14:33:13	510655.3533	4525559.9348	888.5060	0.0487
0227	07/02/2015 14:33:27	510655.2568	4525544.3490	888.2687	0.0590
0228	07/02/2015 14:33:31	510655.8353	4525544.5811	888.2418	0.0823
0229	07/02/2015 14:33:38	510658.2968	4525545.3094	888.1778	0.0309
0230	07/02/2015 14:33:42	510659.2074	4525545.9667	888.1447	0.0592
0231	07/02/2015 14:33:53	510658.5189	4525536.0973	888.1038	0.0624
0232	07/02/2015 14:34:01	510659.4276	4525532.3005	887.9639	0.0830
0233	07/02/2015 14:34:07	510660.1566	4525532.8306	887.9186	0.0712
0234	07/02/2015 14:34:12	510662.6706	4525533.8092	887.8873	0.0523
0235	07/02/2015 14:34:16	510663.7338	4525533.9644	887.9666	0.0364
0236	07/02/2015 14:34:25	510667.0659	4525526.8560	887.8340	0.0391
0237	07/02/2015 14:34:29	510666.1598	4525526.5656	887.8417	0.0438
0238	07/02/2015 14:34:34	510663.3072	4525525.4496	887.7062	0.0508
0239	07/02/2015 14:34:36	510662.9729	4525525.3303	887.7980	0.0831
0240	07/02/2015 14:34:46	510662.3099	4525523.8500	887.6379	0.0233
0241	07/02/2015 14:34:56	510664.6426	4525515.4904	887.1349	0.0178
0242	07/02/2015 14:35:01	510666.0239	4525516.0378	887.1058	0.0175
0243	07/02/2015 14:35:07	510668.8538	4525516.9574	887.1685	0.0329
0244	07/02/2015 14:35:11	510670.4778	4525517.4479	887.3880	0.0269
0245	07/02/2015 14:35:28	510669.3213	4525515.5953	887.0335	0.0294
0246	07/02/2015 14:35:38	510666.1121	4525510.9879	886.6523	0.0207
0247	07/02/2015 14:35:54	510670.2277	4525504.7777	887.1233	0.0323
0248	07/02/2015 14:36:05	510670.1344	4525501.5329	886.8289	0.0248
0249	07/02/2015 14:36:09	510668.9143	4525501.6941	886.8160	0.0200
0250	07/02/2015 14:36:15	510665.6830	4525501.6437	886.7231	0.0237
0251	07/02/2015 14:36:19	510664.9405	4525501.5482	886.6286	0.0370

0252	07/02/2015 14:36:32	510663.8084	4525489.0863	886.5370	0.0189
0253	07/02/2015 14:36:36	510664.7257	4525489.0708	886.7063	0.0188
0254	07/02/2015 14:36:41	510667.8962	4525488.7670	886.8044	0.0196
0255	07/02/2015 14:36:45	510669.3441	4525488.7440	886.9824	0.0180
0256	07/02/2015 14:36:59	510662.5056	4525477.3716	886.7123	0.0211
0257	07/02/2015 14:37:03	510664.0680	4525477.1438	886.9127	0.0207
0258	07/02/2015 14:37:08	510666.9135	4525476.8813	886.9751	0.0176
0259	07/02/2015 14:37:12	510668.1644	4525476.7735	887.2521	0.0234
0260	07/02/2015 14:37:25	510667.0101	4525463.3465	887.7337	0.0344
0261	07/02/2015 14:37:36	510667.1965	4525458.9815	887.7377	0.0461
0262	07/02/2015 14:37:40	510665.9326	4525459.0180	887.7780	0.0310
0263	07/02/2015 14:37:46	510663.0976	4525459.1783	887.7334	0.0687
0264	07/02/2015 14:37:50	510661.8832	4525459.3005	887.9345	0.0611
0265	07/02/2015 14:38:01	510660.4966	4525449.2078	888.2835	0.0331
0266	07/02/2015 14:38:05	510661.6532	4525449.3709	888.2946	0.0186
0267	07/02/2015 14:38:11	510664.7685	4525448.9400	888.3509	0.0211
0268	07/02/2015 14:38:15	510666.0479	4525448.7573	888.5806	0.0340
0269	07/02/2015 14:38:22	510665.8981	4525443.0561	888.6544	0.0392
0270	07/02/2015 14:38:26	510664.5533	4525442.9477	888.3591	0.0218
0271	07/02/2015 14:38:31	510661.2130	4525443.2253	888.2868	0.0208
0272	07/02/2015 14:38:35	510659.9017	4525443.1549	888.2473	0.0246
0273	07/02/2015 14:38:49	510658.8970	4525428.2950	887.5647	0.0326
0274	07/02/2015 14:38:53	510659.8565	4525428.1187	887.5491	0.0160
0275	07/02/2015 14:38:57	510662.3217	4525428.0065	887.5071	0.0171
0276	07/02/2015 14:38:59	510662.7304	4525427.9019	887.8428	0.0157
0277	07/02/2015 14:39:13	510663.4580	4525424.4225	887.6773	0.0356
0278	07/02/2015 14:39:27	510662.5608	4525415.0444	887.0586	0.0239
0279	07/02/2015 14:39:31	510661.4992	4525415.0852	886.9678	0.0220
0280	07/02/2015 14:39:35	510659.2419	4525415.1697	886.9781	0.0176
0281	07/02/2015 14:39:39	510658.0665	4525415.0205	887.0385	0.0183
0282	07/02/2015 14:40:09	510655.1544	4525399.3144	886.6280	0.0230
0283	07/02/2015 14:40:13	510656.3853	4525398.9379	886.6917	0.0255

0284	07/02/2015 14:40:18	510658.7330	4525398.2190	886.6991	0.0179
0285	07/02/2015 14:40:24	510660.2452	4525397.9265	886.6880	0.0420
0286	07/02/2015 14:42:15	510658.0393	4525391.3812	886.5757	0.0235
0287	07/02/2015 14:42:19	510656.7736	4525392.0988	886.6600	0.0191
0288	07/02/2015 14:42:24	510654.5577	4525393.4126	886.6142	0.0213
0289	07/02/2015 14:42:28	510653.3668	4525394.1645	886.5520	0.0258
0290	07/02/2015 14:42:34	510652.8893	4525392.3826	886.5467	0.0407
0291	07/02/2015 14:42:50	510648.2803	4525386.2115	886.4309	0.0280
0292	07/02/2015 14:42:55	510649.3618	4525385.3057	886.4303	0.0258
0293	07/02/2015 14:43:00	510651.1748	4525383.5513	886.4835	0.0188
0294	07/02/2015 14:43:04	510651.7414	4525382.7138	886.4824	0.0310
0295	07/02/2015 14:43:26	510644.9673	4525374.8423	886.6068	0.0188
0296	07/02/2015 14:43:30	510644.2075	4525375.7735	886.3615	0.0171
0297	07/02/2015 14:43:35	510642.1168	4525377.3783	886.2207	0.0184
0298	07/02/2015 14:43:39	510641.2803	4525378.2614	886.3147	0.0222
0299	07/02/2015 14:43:51	510633.4492	4525369.2727	885.9526	0.0181
0300	07/02/2015 14:43:54	510634.1360	4525368.8849	885.8148	0.0232
0301	07/02/2015 14:44:00	510636.5810	4525367.4986	885.9125	0.0336
0302	07/02/2015 14:44:04	510637.1084	4525366.8852	886.0188	0.0211
0303	07/02/2015 14:44:17	510632.5891	4525360.0980	885.6766	0.0302
0304	07/02/2015 14:45:25	510629.2986	4525355.5686	885.3789	0.0260
0305	07/02/2015 14:45:30	510628.4903	4525356.2434	885.3271	0.0196
0306	07/02/2015 14:45:36	510626.0817	4525358.2950	885.1805	0.0234
0307	07/02/2015 14:45:40	510625.7910	4525358.9431	885.3411	0.0213
0308	07/02/2015 14:45:59	510614.9616	4525342.4913	884.5727	0.0179
0309	07/02/2015 14:46:03	510615.9776	4525342.2355	884.4525	0.0196
0310	07/02/2015 14:46:08	510618.6980	4525341.3783	884.5772	0.0212
0311	07/02/2015 14:46:13	510620.0924	4525340.5778	884.9032	0.0166
0312	07/02/2015 14:46:30	510607.7625	4525329.8113	884.2413	0.0199
0313	07/02/2015 14:46:35	510608.7352	4525329.3890	884.0238	0.0234
0314	07/02/2015 14:46:42	510611.1534	4525328.0461	884.1358	0.0228
0315	07/02/2015 14:46:49	510612.4457	4525328.0231	884.4116	0.0244

0316	07/02/2015 14:46:57	510611.2780	4525326.0057	884.3135	0.0641
0317	07/02/2015 14:47:14	510600.8904	4525318.6442	883.5906	0.0244
0318	07/02/2015 14:47:18	510602.0809	4525317.9809	883.4982	0.0214
0319	07/02/2015 14:47:24	510604.5230	4525316.2576	883.6303	0.0258
0320	07/02/2015 14:47:29	510605.4895	4525314.8334	883.8780	0.0186
0321	07/02/2015 14:47:47	510592.6520	4525304.3567	883.0444	0.0177
0322	07/02/2015 14:47:52	510594.0971	4525303.8617	883.0224	0.0272
0323	07/02/2015 14:47:57	510596.6626	4525302.5815	883.0824	0.0173
0324	07/02/2015 14:48:02	510598.1702	4525302.8547	883.1997	0.0253
0325	07/02/2015 14:48:14	510596.2816	4525296.8766	883.1036	0.0210
0326	07/02/2015 14:48:18	510594.9497	4525296.7930	882.9552	0.0172
0327	07/02/2015 14:48:23	510592.3682	4525296.5644	882.9030	0.0162
0328	07/02/2015 14:48:29	510588.2641	4525297.2799	882.6429	0.0170
0329	07/02/2015 14:48:38	510585.2595	4525293.1504	882.6025	0.0166
0330	07/02/2015 14:48:41	510585.8278	4525292.6643	882.5418	0.0151
0331	07/02/2015 14:48:46	510588.6130	4525291.6080	882.6002	0.0247
0332	07/02/2015 14:48:53	510589.4443	4525290.3964	882.8676	0.0537
0333	07/02/2015 14:48:59	510591.6032	4525289.9253	883.1752	0.0207
0334	07/02/2015 14:49:03	510592.8656	4525290.0892	883.2239	0.0229
0335	07/02/2015 14:49:08	510595.7476	4525289.9220	883.2729	0.0196
0336	07/02/2015 14:49:12	510596.9229	4525289.9657	883.5353	0.0255
0337	07/02/2015 14:49:20	510598.1511	4525286.3868	883.7365	0.0212
0338	07/02/2015 14:49:23	510597.2721	4525286.0867	883.6106	0.0216
0339	07/02/2015 14:49:28	510594.7645	4525284.9796	883.6738	0.0181
0340	07/02/2015 14:49:32	510593.7111	4525284.4944	883.5764	0.0244
0341	07/02/2015 14:49:41	510588.8955	4525284.6021	883.1279	0.0166
0342	07/02/2015 15:01:22	510957.3792	4525833.6768	923.1870	0.0188
0343	07/02/2015 15:01:26	510957.7666	4525834.6477	923.4357	0.0193
0344	07/02/2015 15:01:32	510958.9558	4525836.5684	923.3950	0.0256
0345	07/02/2015 15:01:36	510959.3147	4525837.0775	923.3993	0.0246
0346	07/02/2015 15:01:47	510964.7735	4525831.2012	923.6033	0.0258
0347	07/02/2015 15:01:50	510965.1771	4525831.8979	923.5437	0.0270

0348	07/02/2015 15:01:54	510965.9751	4525833.8700	923.6783	0.0188
0349	07/02/2015 15:01:58	510966.6043	4525834.9190	923.6000	0.0227
0350	07/02/2015 15:02:05	510970.5540	4525833.1789	923.7552	0.0262
0351	07/02/2015 15:02:09	510970.1972	4525832.1239	923.5480	0.0181
0352	07/02/2015 15:02:13	510969.1787	4525830.1466	923.4375	0.0187
0353	07/02/2015 15:02:16	510968.8742	4525829.4652	923.4590	0.0360
0354	07/02/2015 15:02:25	510974.3195	4525825.7108	922.4731	0.0504
0355	07/02/2015 15:02:28	510974.9137	4525826.3188	922.5293	0.0459
0356	07/02/2015 15:02:35	510978.8933	4525827.8734	922.6334	0.0530
0357	07/02/2015 15:02:39	510980.7807	4525828.6448	922.6926	0.0270
0358	07/02/2015 15:02:45	510983.6592	4525824.9846	922.4362	0.0234
0359	07/02/2015 15:02:50	510982.3026	4525824.0994	922.3608	0.0217
0360	07/02/2015 15:02:57	510978.0595	4525822.8844	922.1359	0.0250
0361	07/02/2015 15:03:01	510976.7447	4525822.3431	922.0466	0.0251
0362	07/02/2015 15:03:07	510976.9472	4525819.5684	921.9596	0.0381
0363	07/02/2015 15:03:11	510977.7945	4525819.5445	922.0290	0.0358
0364	07/02/2015 15:03:17	510982.2048	4525819.9455	922.2412	0.0585
0365	07/02/2015 15:03:21	510983.6302	4525819.9913	922.2266	0.0262
0366	07/02/2015 15:03:31	510983.3832	4525816.9275	922.1834	0.0303
0367	07/02/2015 15:03:35	510982.3437	4525817.0669	922.1756	0.0204
0368	07/02/2015 15:03:41	510978.5332	4525817.2578	921.9066	0.0232
0369	07/02/2015 15:03:46	510977.3958	4525817.1649	921.8356	0.0345
0370	07/02/2015 15:04:06	510983.7298	4525816.8437	920.9678	0.0316
0371	07/02/2015 15:04:20	510977.1735	4525817.0345	920.5197	0.0601
0372	07/02/2015 15:04:43	510976.3359	4525814.8785	921.4037	0.0190
0373	07/02/2015 15:04:47	510976.6791	4525814.3230	921.5033	0.0171
0374	07/02/2015 15:04:53	510979.1121	4525811.9292	921.6479	0.0226
0375	07/02/2015 15:04:58	510979.5082	4525811.1552	921.7017	0.0205
0376	07/02/2015 15:05:13	510972.6447	4525808.2212	921.2055	0.0270
0377	07/02/2015 15:05:15	510972.3777	4525808.7381	921.6038	0.0203
0378	07/02/2015 15:05:20	510972.3678	4525809.0679	921.3653	0.0428
0379	07/02/2015 15:05:26	510971.7511	4525812.3566	921.1741	0.0225

0380	07/02/2015 15:05:30	510971.6379	4525813.1206	921.1846	0.0224
0381	07/02/2015 15:05:38	510968.6869	4525812.4955	920.9762	0.0205
0382	07/02/2015 15:05:43	510968.7143	4525811.8320	920.9565	0.0323
0383	07/02/2015 15:05:48	510968.8987	4525808.7172	921.0666	0.0251
0384	07/02/2015 15:05:53	510969.0603	4525807.5606	920.8655	0.0306
0385	07/02/2015 15:06:02	510964.9520	4525813.4407	920.7523	0.0713
0386	07/02/2015 15:06:37	510963.2094	4525806.7263	920.4304	0.0218
0387	07/02/2015 15:06:48	510955.3713	4525807.6377	919.9602	0.0529
0388	07/02/2015 15:06:52	510955.4242	4525808.7202	919.8863	0.0274
0389	07/02/2015 15:06:57	510955.3012	4525811.8971	919.9386	0.0355
0390	07/02/2015 15:07:01	510955.2072	4525813.2974	920.0717	0.0389
0391	07/02/2015 15:07:10	510947.2412	4525812.3062	919.2211	0.4657
0392	07/02/2015 15:09:30	510952.1970	4525811.9375	919.6864	0.0244
0393	07/02/2015 15:09:36	510951.6575	4525808.6441	919.5985	0.0272
0394	07/02/2015 15:09:40	510951.5459	4525807.2950	919.6689	0.0279
0395	07/02/2015 15:09:47	510951.3443	4525813.7047	919.7227	0.0470
0396	07/02/2015 15:10:16	510927.7003	4525803.2158	918.2233	0.0490
0397	07/02/2015 15:10:20	510927.5200	4525804.2416	918.1502	0.0514
0398	07/02/2015 15:10:26	510927.0899	4525806.9410	918.0903	0.0251
0399	07/02/2015 15:10:31	510927.1302	4525809.6945	918.1003	0.0383
0400	07/02/2015 15:11:11	510919.8570	4525800.8797	917.5289	0.0281
0401	07/02/2015 15:11:18	510919.4338	4525801.9309	917.3460	0.0451
0402	07/02/2015 15:11:25	510918.0599	4525804.8908	917.0270	0.0441
0403	07/02/2015 15:11:29	510917.8876	4525806.0942	916.9784	0.0680
0404	07/02/2015 15:11:35	510915.4531	4525805.2094	916.6705	0.0409
0405	07/02/2015 15:13:16	510906.5610	4525796.5097	916.2237	0.0315
0406	07/02/2015 15:13:23	510906.0508	4525797.6190	916.0116	0.0291
0407	07/02/2015 15:13:29	510904.0198	4525800.0162	915.4478	0.0458
0408	07/02/2015 15:13:34	510902.7802	4525801.3620	914.8567	0.1784
0409	07/02/2015 15:15:01	510871.4550	4525786.2900	913.1494	0.0320
0410	07/02/2015 15:15:06	510870.7047	4525787.5675	912.6836	0.0273
0411	07/02/2015 15:15:12	510869.4531	4525790.5339	912.6476	0.0237

0412	07/02/2015 15:15:17	510868.4073	4525793.1636	912.6134	0.0284
0413	07/02/2015 15:15:31	510859.6224	4525781.0759	911.9847	0.0293
0414	07/02/2015 15:15:35	510859.4426	4525781.8289	911.8631	0.0624
0415	07/02/2015 15:15:41	510858.5048	4525784.5337	911.7592	0.0537
0416	07/02/2015 15:15:46	510858.1773	4525785.3242	911.9464	0.0329
0417	07/02/2015 15:16:04	510846.9564	4525775.0304	911.3288	0.0961
0418	07/02/2015 15:16:09	510846.4932	4525775.6455	911.1046	0.0335
0419	07/02/2015 15:16:16	510844.4456	4525778.4013	910.9688	0.0332
0420	07/02/2015 15:16:22	510843.6109	4525779.5353	910.5785	0.0327
0421	07/02/2015 15:16:32	510839.8151	4525771.9421	910.8811	0.0952
0422	07/02/2015 15:16:45	510833.6275	4525769.9121	910.4037	0.0268
0423	07/02/2015 15:18:15	510833.3679	4525771.0302	910.2177	0.0382
0424	07/02/2015 15:18:20	510832.4059	4525774.2318	909.9707	0.0232
0425	07/02/2015 15:18:27	510832.5744	4525777.5924	910.0081	0.0356
0426	07/02/2015 15:18:37	510824.0572	4525773.4920	909.2868	0.0547
0427	07/02/2015 15:18:41	510824.4224	4525772.3133	909.4067	0.0767
0428	07/02/2015 15:18:49	510825.1659	4525769.0349	909.4090	0.0425
0429	07/02/2015 15:18:53	510825.5143	4525767.9834	909.6242	0.1006
0430	07/02/2015 15:19:18	510809.4264	4525768.4197	908.3118	0.0270
0431	07/02/2015 15:19:23	510810.4186	4525765.9640	908.3618	0.0324
0432	07/02/2015 15:19:28	510811.7883	4525763.2589	908.3916	0.0374
0433	07/02/2015 15:19:33	510812.5103	4525761.8425	908.5047	0.0399
0434	07/02/2015 15:24:36	510465.6070	4525769.3255	876.3847	0.0413
0435	07/02/2015 15:24:41	510466.4811	4525772.1711	876.3249	0.0314
0436	07/02/2015 15:24:48	510461.2277	4525773.7678	875.9705	0.0288
0437	07/02/2015 15:24:53	510460.6654	4525770.7912	875.9326	0.0286
0438	07/02/2015 15:24:58	510457.1732	4525770.6313	875.5723	0.0289
0439	07/02/2015 15:25:02	510456.1302	4525773.7270	875.8070	0.0381
0440	07/02/2015 15:25:12	510461.3624	4525778.8211	875.9970	0.1913
0441	07/02/2015 15:25:58	510467.0733	4525774.6223	876.4391	0.0297
0442	07/02/2015 15:26:04	510465.9103	4525775.5301	876.3813	0.0309
0443	07/02/2015 15:26:09	510463.6946	4525777.2979	876.3093	0.0211

0444	07/02/2015 15:26:12	510463.0743	4525777.9550	876.1925	0.0226
0445	07/02/2015 15:26:52	510473.2966	4525780.0365	876.8435	0.0326
0446	07/02/2015 15:26:56	510472.2960	4525780.6667	876.7063	0.0303
0447	07/02/2015 15:27:01	510470.2622	4525782.7016	876.7702	0.0370
0448	07/02/2015 15:27:05	510469.2841	4525783.9833	876.8084	0.0340
0449	07/02/2015 15:27:15	510474.9128	4525788.6918	877.1255	0.0239
0450	07/02/2015 15:27:19	510475.6603	4525788.0823	877.1572	0.0292
0451	07/02/2015 15:27:24	510477.7775	4525786.7780	877.2188	0.0347
0452	07/02/2015 15:27:28	510478.8309	4525786.1875	877.2605	0.0357
0453	07/02/2015 15:27:52	510479.3718	4525786.7953	877.0713	0.0608
0454	07/02/2015 15:28:14	510482.7020	4525794.4963	877.4679	0.0692
0455	07/02/2015 15:28:19	510482.3214	4525794.9805	877.7483	0.0468
0456	07/02/2015 15:28:24	510480.2199	4525795.9140	877.7192	0.1184
0457	07/02/2015 15:28:31	510479.3580	4525796.4149	877.9252	0.0279
0458	07/02/2015 15:28:37	510480.7203	4525798.1062	877.8700	0.0523
0459	07/02/2015 15:28:48	510483.2963	4525804.8921	878.5995	0.0369
0460	07/02/2015 15:28:52	510483.8221	4525804.6812	878.6017	0.0363
0461	07/02/2015 15:28:57	510485.9664	4525803.6583	878.4923	0.0283
0462	07/02/2015 15:28:59	510486.0233	4525803.5705	878.5940	0.0624
0463	07/02/2015 15:29:01	510486.1167	4525803.3451	878.6947	0.0636
0464	07/02/2015 15:29:48	510486.5801	4525810.5847	879.3843	0.0241
0465	07/02/2015 15:29:52	510487.3431	4525810.0824	879.2661	0.0256
0466	07/02/2015 15:29:58	510489.5388	4525808.9202	879.2176	0.0279
0467	07/02/2015 15:30:03	510489.9273	4525808.6209	879.0029	0.0326
0468	07/02/2015 15:30:19	510497.0195	4525814.7498	879.9918	0.0480
0469	07/02/2015 15:30:25	510497.0887	4525815.0970	880.1771	0.0464
0470	07/02/2015 15:30:30	510495.5829	4525817.0079	880.2051	0.0395
0471	07/02/2015 15:30:34	510495.3730	4525817.3861	880.2492	0.0306
0472	07/02/2015 15:30:41	510497.5392	4525818.7057	880.3413	0.1815
0473	07/02/2015 15:43:09	510209.7645	4526086.6784	863.9959	0.0188
0474	07/02/2015 15:43:13	510207.9478	4526086.8133	864.0366	0.0215
0475	07/02/2015 15:43:21	510201.6217	4526088.4470	863.8503	0.0186

0476	07/02/2015 15:43:25	510199.9542	4526088.4269	863.8146	0.0199
0477	07/02/2015 15:43:36	510199.1630	4526083.7766	863.6781	0.0248
0478	07/02/2015 15:43:40	510200.7092	4526083.5031	863.8578	0.0250
0479	07/02/2015 15:43:47	510197.8953	4526079.0164	863.6495	0.0297
0480	07/02/2015 15:43:51	510199.5116	4526077.3402	863.8251	0.0266
0481	07/02/2015 15:44:02	510205.2774	4526073.0922	864.0130	0.0279
0482	07/02/2015 15:44:07	510205.7475	4526075.5873	864.0163	0.0227
0483	07/02/2015 15:44:17	510207.4797	4526084.3726	864.0596	0.0227
0484	07/02/2015 15:44:23	510209.4168	4526083.0396	864.0241	0.0301
0485	07/02/2015 15:44:36	510211.7455	4526075.8298	864.0420	0.0628
0486	07/02/2015 15:44:41	510210.6951	4526075.2870	863.9068	0.0493
0487	07/02/2015 15:44:44	510210.1667	4526075.2364	863.5308	0.0397
0488	07/02/2015 15:44:49	510208.0062	4526074.4003	863.4761	0.0284
0489	07/02/2015 15:45:04	510215.2891	4526068.3615	863.3107	0.0428
0490	07/02/2015 15:45:24	510213.5456	4526065.5148	863.2865	0.0714
0491	07/02/2015 15:45:27	510212.8155	4526064.8062	863.3815	0.0430
0492	07/02/2015 15:46:05	510225.0623	4526060.5060	863.9404	0.0635
0493	07/02/2015 15:46:09	510223.8704	4526059.5121	863.7492	0.0345
0494	07/02/2015 15:46:13	510222.2835	4526057.7032	863.8388	0.0412
0495	07/02/2015 15:46:22	510221.5198	4526057.2759	864.0103	0.0439
0496	07/02/2015 15:46:34	510227.5631	4526052.1027	864.2890	0.0720
0497	07/02/2015 15:46:40	510228.3727	4526052.9036	864.2357	0.0523
0498	07/02/2015 15:46:45	510229.8983	4526054.7439	864.2603	0.0330
0499	07/02/2015 15:46:49	510230.4897	4526055.3140	864.6878	0.0500
0500	07/02/2015 15:47:10	510236.9167	4526045.4552	865.1436	0.0443
0501	07/02/2015 15:47:14	510237.2454	4526046.5492	865.0426	0.0255
0502	07/02/2015 15:47:19	510237.9450	4526049.1752	864.9631	0.0482
0503	07/02/2015 15:47:22	510238.1159	4526049.8034	865.3379	0.0383
0504	07/02/2015 15:47:32	510243.9260	4526043.1854	865.4856	0.0479
0505	07/02/2015 15:47:59	510243.3687	4526044.2160	865.3059	0.0961
0506	07/02/2015 15:48:16	510244.4217	4526046.2876	865.4650	0.0381
0507	07/02/2015 15:48:20	510245.3508	4526046.9351	865.3580	0.1206

0508	07/02/2015 15:49:53	510264.4800	4526036.8602	866.4316	0.0373
0509	07/02/2015 15:49:57	510264.7917	4526037.5853	866.1960	0.0432
0510	07/02/2015 15:50:02	510265.2228	4526039.6935	866.2220	0.0276
0511	07/02/2015 15:50:06	510265.7594	4526040.4753	866.2081	0.0363
0512	07/02/2015 15:50:20	510256.9718	4526044.0139	866.0096	0.1398
0513	07/02/2015 15:51:48	510282.3875	4526032.5383	867.5145	0.0378
0514	07/02/2015 15:51:53	510282.3758	4526034.0041	867.3866	0.0478
0515	07/02/2015 15:52:00	510282.8964	4526036.5135	867.3892	0.0506
0516	07/02/2015 15:52:13	510283.0780	4526037.7670	867.5513	0.0275
0517	07/02/2015 15:52:26	510296.4104	4526036.4762	868.5717	0.0279
0518	07/02/2015 15:52:31	510296.2225	4526035.3645	868.2478	0.0408
0519	07/02/2015 15:52:37	510296.8587	4526032.9204	868.3702	0.0242
0520	07/02/2015 15:52:42	510296.9037	4526031.5772	868.4427	0.0314
0521	07/02/2015 15:52:56	510305.0744	4526031.1557	869.0465	0.0598
0522	07/02/2015 15:53:01	510305.4762	4526032.3125	868.9683	0.0309
0523	07/02/2015 15:53:07	510306.6375	4526034.1814	868.8775	0.0558
0524	07/02/2015 15:53:12	510307.1897	4526034.6658	868.9174	0.1213
0525	07/02/2015 15:53:57	510319.3718	4526032.4441	869.7932	0.0355
0526	07/02/2015 15:54:04	510319.0745	4526031.4183	869.7771	0.0415
0527	07/02/2015 15:54:11	510317.4239	4526028.9544	869.7853	0.0330
0528	07/02/2015 15:54:17	510316.7957	4526028.3313	869.6781	0.0296
0529	07/02/2015 15:54:32	510328.5821	4526027.4922	870.4966	0.0381
0530	07/02/2015 15:54:37	510328.1773	4526026.5890	870.4634	0.0387
0531	07/02/2015 15:54:44	510326.7204	4526024.4478	870.5305	0.0463
0532	07/02/2015 15:55:02	510331.9032	4526020.7934	870.7628	0.0251
0533	07/02/2015 15:55:06	510332.1272	4526021.4576	870.8364	0.0385
0534	07/02/2015 15:55:11	510333.3595	4526023.3497	870.9151	0.0251
0535	07/02/2015 15:55:21	510333.8117	4526024.0833	870.9856	0.0305
0536	07/02/2015 15:56:26	510340.0829	4526014.2144	871.5142	0.0327
0537	07/02/2015 15:56:32	510340.6821	4526014.9598	871.4396	0.0237
0538	07/02/2015 15:56:38	510342.2071	4526016.9288	871.4579	0.0329
0539	07/02/2015 15:56:49	510346.3889	4526014.3823	871.5379	0.2399

0540	07/02/2015 15:57:12	510356.5322	4526008.5927	872.6737	0.1577
0541	07/02/2015 15:57:50	510355.9104	4526008.1887	872.1379	0.0760
0542	07/02/2015 15:57:59	510354.2186	4526006.3280	872.1459	0.0673
0543	07/02/2015 15:58:03	510353.9288	4526005.5909	872.2596	0.0631
0544	07/02/2015 15:58:49	510374.2903	4525999.7601	873.3744	0.0252
0545	07/02/2015 15:58:53	510373.9309	4525998.9790	873.2456	0.0456
0546	07/02/2015 15:59:00	510372.5911	4525996.8866	873.2319	0.0386
0547	07/02/2015 15:59:05	510372.4335	4525995.8330	873.0742	0.0439
0548	07/02/2015 16:02:13	510406.5394	4525979.9312	875.7485	0.0354
0549	07/02/2015 16:03:46	510413.8159	4525986.8470	876.0296	0.0427
0550	07/02/2015 16:03:49	510413.8789	4525986.0708	875.9618	0.0276
0551	07/02/2015 16:03:53	510413.7856	4525983.5599	875.9701	0.0347
0552	07/02/2015 16:04:00	510413.3300	4525981.7283	876.1327	0.0271
0553	07/02/2015 16:04:12	510418.7357	4525982.2128	876.9114	0.0560
0554	07/02/2015 16:04:32	510429.9929	4525979.9158	877.5956	0.0338
0555	07/02/2015 16:04:37	510429.8748	4525981.4673	877.5286	0.0308
0556	07/02/2015 16:04:42	510430.2363	4525984.8651	877.5116	0.0251
0557	07/02/2015 16:04:59	510430.5529	4525986.3919	877.9342	0.0364
0558	07/02/2015 16:05:10	510439.9622	4525985.0422	878.6442	0.0383
0559	07/02/2015 16:05:13	510440.0007	4525984.1330	878.3787	0.0342
0560	07/02/2015 16:05:19	510440.3107	4525981.1680	878.4723	0.0708
0561	07/02/2015 16:05:59	510440.3855	4525980.5625	878.4485	0.0511
0562	07/02/2015 16:06:08	510444.9941	4525979.9014	879.2239	0.0418
0563	07/02/2015 16:06:14	510445.9908	4525975.7959	879.4508	0.0356
0564	07/02/2015 16:06:19	510449.0763	4525976.5304	879.6348	0.0403
0565	07/02/2015 16:06:24	510449.6640	4525979.4223	879.5250	0.0860
0566	07/02/2015 16:06:34	510451.9292	4525982.8178	879.6964	0.0468
0567	07/02/2015 16:06:41	510450.4196	4525985.9058	879.6165	0.0339
0568	07/02/2015 16:06:46	510446.8227	4525984.2895	879.2252	0.0830
0569	07/02/2015 16:06:58	510450.5213	4525988.4162	880.0379	0.0702
0570	07/02/2015 16:07:07	510454.2546	4525983.1529	880.0710	0.0524
0571	07/02/2015 16:07:14	510454.8918	4525988.5947	880.2110	0.1350

0572	07/02/2015 16:08:08	510471.6361	4525997.2846	882.1198	0.0323
0573	07/02/2015 16:08:14	510472.3427	4525996.3335	882.0545	0.0288
0574	07/02/2015 16:08:19	510473.7262	4525994.1531	881.9869	0.0325
0575	07/02/2015 16:08:46	510473.8161	4525993.4386	882.0738	0.0342
0576	07/02/2015 16:08:58	510482.7848	4525996.2138	882.8621	0.0448
0577	07/02/2015 16:09:01	510482.5339	4525997.1406	882.9033	0.0330
0578	07/02/2015 16:09:06	510482.1544	4525999.5965	883.0135	0.0377
0579	07/02/2015 16:09:10	510482.0553	4526000.1258	883.1591	0.0329
0580	07/02/2015 16:09:20	510490.7152	4526002.4518	883.6777	0.0887
0581	07/02/2015 16:09:29	510493.4086	4525999.5736	883.8393	0.2892
0582	07/02/2015 16:09:52	510501.7820	4526001.9303	884.3232	0.0425
0583	07/02/2015 16:09:56	510501.5027	4526002.7147	884.2664	0.0340
0584	07/02/2015 16:10:01	510500.8768	4526004.9819	884.4321	0.0421
0585	07/02/2015 16:10:06	510500.3481	4526006.5008	884.4447	0.0371
0586	07/02/2015 16:11:08	510516.6991	4526007.1046	885.8018	0.0508
0587	07/02/2015 16:11:11	510516.3150	4526007.8381	885.7380	0.0419
0588	07/02/2015 16:11:16	510515.2013	4526010.5297	885.6964	0.0752
0589	07/02/2015 16:11:21	510514.7864	4526011.7638	885.9249	0.0300
0590	07/02/2015 16:11:36	510525.5695	4526017.0564	886.8652	0.1667
0591	07/02/2015 16:15:33	510542.8444	4526020.8260	888.5031	0.1800
0592	07/02/2015 16:15:48	510548.6381	4526021.9748	888.7856	0.0457
0593	07/02/2015 16:16:23	510548.4429	4526023.0421	888.8495	0.0380
0594	07/02/2015 16:16:28	510548.7712	4526025.9033	888.8549	0.0467
0595	07/02/2015 16:16:35	510548.9179	4526027.4425	888.6264	0.1044
0596	07/02/2015 16:17:42	510555.6400	4526023.7225	889.6016	0.0335
0597	07/02/2015 16:17:46	510556.2124	4526025.7042	889.7095	0.0239
0598	07/02/2015 16:17:53	510553.8171	4526020.8627	889.5680	0.0346
0599	07/02/2015 16:17:58	510552.8513	4526019.9107	889.5931	0.0659
0600	07/02/2015 16:18:11	510561.8872	4526013.1383	890.5835	0.0390
0601	07/02/2015 16:18:15	510562.3696	4526013.8244	890.4453	0.0649
0602	07/02/2015 16:18:20	510564.6676	4526015.7842	890.5431	0.0415
0603	07/02/2015 16:18:28	510565.4228	4526016.2270	890.5085	0.0807

0604	07/02/2015 16:18:36	510567.5942	4526017.2299	890.7795	0.0497
0605	07/02/2015 16:18:42	510565.2597	4526013.1022	890.5527	0.0779
0606	07/02/2015 16:18:53	510562.2566	4526006.7781	890.3092	0.0375
0607	07/02/2015 16:18:58	510565.1888	4526005.6303	890.3115	0.0364
0608	07/02/2015 16:19:05	510568.2734	4526012.2556	890.6989	0.0455
0609	07/02/2015 16:19:14	510574.2428	4526020.9755	891.4042	0.0902
0610	07/02/2015 16:19:21	510571.9347	4526023.2099	891.3221	0.0348
0611	07/02/2015 16:19:35	510578.8874	4526033.4839	892.4663	0.0372
0612	07/02/2015 16:19:41	510582.6140	4526032.1983	892.4695	0.0514
0613	07/02/2015 16:19:47	510585.6333	4526030.7737	892.4937	0.0682
0614	07/02/2015 16:20:27	510583.5654	4526031.7403	892.4638	0.0259
0615	07/02/2015 16:20:32	510584.3475	4526030.4549	892.4604	0.0423
0616	07/02/2015 16:20:46	510592.1014	4526027.1818	892.9375	0.0531
0617	07/02/2015 16:20:50	510592.6372	4526028.1336	892.8591	0.0519
0618	07/02/2015 16:20:56	510591.4308	4526024.7567	893.0110	0.0505
0619	07/02/2015 16:21:01	510590.9887	4526023.5389	892.8352	0.0622
0620	07/02/2015 16:21:14	510604.0749	4526018.7174	894.2085	0.0368
0621	07/02/2015 16:21:23	510605.4147	4526017.8655	894.4914	0.0723
0622	07/02/2015 16:21:45	510607.4698	4526022.1859	894.2027	0.0540
0623	07/02/2015 16:21:49	510607.1203	4526021.2210	894.4151	0.0418
0624	07/02/2015 16:21:55	510606.2311	4526018.6094	894.4435	0.0438
0625	07/02/2015 16:22:07	510616.8817	4526014.2825	895.7940	0.0402
0626	07/02/2015 16:22:11	510617.3080	4526014.9930	895.4768	0.0306
0627	07/02/2015 16:22:16	510618.0443	4526017.5118	895.3979	0.0268
0628	07/02/2015 16:22:20	510618.4666	4526018.5943	895.3409	0.0554
0629	07/02/2015 16:22:29	510626.9309	4526016.9847	896.1704	0.0223
0630	07/02/2015 16:22:33	510626.9746	4526015.8541	896.2893	0.0281
0631	07/02/2015 16:22:38	510626.9690	4526012.8869	896.4670	0.0361
0632	07/02/2015 16:22:45	510627.0986	4526011.7914	896.7251	0.0422
0633	07/02/2015 16:22:52	510627.6003	4526012.8392	896.5487	0.0267
0634	07/02/2015 16:23:02	510635.9712	4526012.8604	897.4528	0.0203
0635	07/02/2015 16:23:05	510635.9888	4526013.3808	897.3367	0.0299

0636	07/02/2015 16:23:10	510635.9709	4526015.9376	897.2046	0.0267
0637	07/02/2015 16:23:14	510635.7331	4526016.9844	897.0797	0.0243
0638	07/02/2015 16:23:24	510644.4599	4526018.7715	897.4936	0.0271
0639	07/02/2015 16:23:31	510644.9705	4526014.1016	897.7061	0.0428
0640	07/02/2015 16:23:39	510651.0131	4526014.3689	897.9792	0.0291
0641	07/02/2015 16:23:44	510651.1702	4526014.8876	897.9155	0.0469
0642	07/02/2015 16:23:49	510651.2752	4526017.6642	897.6892	0.0213
0643	07/02/2015 16:23:53	510651.3457	4526019.3425	897.5234	0.0312
0644	07/02/2015 16:24:04	510661.8783	4526015.4943	898.3503	0.0295
0645	07/02/2015 16:24:07	510661.8040	4526016.3161	898.2320	0.0333
0646	07/02/2015 16:24:15	510661.3369	4526018.8343	898.1160	0.0434
0647	07/02/2015 16:24:19	510661.1284	4526019.5672	898.0301	0.0155
0648	07/02/2015 16:24:32	510673.8971	4526016.9767	898.8537	0.0302
0649	07/02/2015 16:24:35	510673.8464	4526018.1199	898.8616	0.0289
0650	07/02/2015 16:24:42	510673.8110	4526020.9745	898.8757	0.0339
0651	07/02/2015 16:24:47	510673.4552	4526023.2150	898.8497	0.0377
0652	07/02/2015 16:25:00	510685.2425	4526020.3936	900.2342	0.0314
0653	07/02/2015 16:25:08	510688.0449	4526020.8829	900.2960	0.0340
0654	07/02/2015 16:25:13	510687.9566	4526021.6402	900.2793	0.0460
0655	07/02/2015 16:25:18	510687.2113	4526024.3013	900.2835	0.0297
0656	07/02/2015 16:25:22	510687.0789	4526025.4440	900.1657	0.0262
0657	07/02/2015 16:25:29	510690.8745	4526022.0775	900.5153	0.0394
0658	07/02/2015 16:25:38	510694.3335	4526028.1451	900.7303	0.1382
0659	07/02/2015 16:26:37	510709.2826	4526033.9744	902.0148	0.0208
0660	07/02/2015 16:26:42	510709.4805	4526032.0383	902.0589	0.0353
0661	07/02/2015 16:27:04	510710.4124	4526029.7105	902.1402	0.0252
0662	07/02/2015 16:27:09	510710.9039	4526028.6484	902.4901	0.0279
0663	07/02/2015 16:27:23	510722.8459	4526031.7608	904.3769	0.0160
0664	07/02/2015 16:27:27	510722.8283	4526032.6671	904.0813	0.0256
0665	07/02/2015 16:27:33	510722.0783	4526035.9127	903.9356	0.0297
0666	07/02/2015 16:27:37	510721.6633	4526037.1096	903.8755	0.0238
0667	07/02/2015 16:27:53	510734.0185	4526040.2140	905.2553	0.0419

0668	07/02/2015 16:27:56	510734.4753	4526039.0705	905.2869	0.0305
0669	07/02/2015 16:28:01	510735.3048	4526036.6533	905.4503	0.0363
0670	07/02/2015 16:28:05	510735.5945	4526035.5568	905.7043	0.0636
0671	07/02/2015 16:28:14	510740.4641	4526036.4621	906.2192	0.0452
0672	07/02/2015 16:28:48	510750.8232	4526039.5137	907.3087	0.0313
0673	07/02/2015 16:28:53	510750.2892	4526041.0932	907.0787	0.0260
0674	07/02/2015 16:28:58	510750.5081	4526043.8244	907.1945	0.0270
0675	07/02/2015 16:29:02	510750.4076	4526044.7555	907.2493	0.0377
0676	07/02/2015 16:29:12	510759.4529	4526046.1001	908.0465	0.0310
0677	07/02/2015 16:29:15	510759.3746	4526044.9208	908.1835	0.0343
0678	07/02/2015 16:29:20	510759.7622	4526042.4664	908.2271	0.0255
0679	07/02/2015 16:29:25	510760.0232	4526041.1030	908.5758	0.0252
0680	07/02/2015 16:29:36	510768.4730	4526042.1362	909.4707	0.0230
0681	07/02/2015 16:29:40	510768.4738	4526043.1061	909.3049	0.0421
0682	07/02/2015 16:29:44	510768.3056	4526045.4898	909.2430	0.0447
0683	07/02/2015 16:30:06	510768.2666	4526046.4386	909.3206	0.0270
0684	07/02/2015 16:31:08	510776.3008	4526048.8001	909.9607	0.0425
0685	07/02/2015 16:31:14	510778.8526	4526052.3573	910.1647	0.0249
0686	07/02/2015 16:31:19	510779.4210	4526054.6835	910.2732	0.0264
0687	07/02/2015 16:31:24	510782.7000	4526054.0715	910.3683	0.0210
0688	07/02/2015 16:31:29	510783.4762	4526050.2424	910.4309	0.0265
0689	07/02/2015 16:31:34	510785.5742	4526048.7887	910.7495	0.0349
0690	07/02/2015 16:31:39	510785.8951	4526050.1032	910.4524	0.0226
0691	07/02/2015 16:31:46	510784.7387	4526045.7414	910.8089	0.0226
0692	07/02/2015 16:31:51	510784.6533	4526045.0151	910.7439	0.0276
0693	07/02/2015 16:31:57	510780.0074	4526045.7504	910.3781	0.0258
0694	07/02/2015 16:32:01	510780.0553	4526044.5678	910.6137	0.0242
0695	07/02/2015 16:32:11	510787.8593	4526044.6150	911.1021	0.0656
0696	07/02/2015 16:32:43	510805.8869	4526043.0710	912.6565	0.0369
0697	07/02/2015 16:32:48	510805.9951	4526044.3095	912.6846	0.0281
0698	07/02/2015 16:32:53	510806.2408	4526046.6651	912.5662	0.0282
0699	07/02/2015 16:32:58	510806.2783	4526047.6142	912.1204	0.0303

0700	07/02/2015 16:33:09	510811.5397	4526048.8480	912.7349	0.0284
0701	07/02/2015 16:33:13	510811.7385	4526046.4726	912.9520	0.0278
0702	07/02/2015 16:33:18	510811.8335	4526044.0390	913.0771	0.0375
0703	07/02/2015 16:33:23	510811.6942	4526043.1470	913.1054	0.0251
0704	07/02/2015 16:33:29	510813.5502	4526042.8402	913.1268	0.0470
0705	07/02/2015 16:33:38	510818.3549	4526042.4595	913.5606	0.0180
0706	07/02/2015 16:33:42	510818.5621	4526043.6760	913.5349	0.0301
0707	07/02/2015 16:33:47	510818.8354	4526046.1193	913.5051	0.0291
0708	07/02/2015 16:33:51	510818.8626	4526047.0092	913.4148	0.0351
0709	07/02/2015 16:34:01	510825.8591	4526043.2579	914.1394	0.0308
0710	07/02/2015 16:34:04	510825.7005	4526044.3358	914.1827	0.0344
0711	07/02/2015 16:34:08	510825.8298	4526046.6823	914.0977	0.0580
0712	07/02/2015 16:34:13	510825.8961	4526047.9937	914.1179	0.0313
0713	07/02/2015 16:34:20	510827.8874	4526048.3667	914.2523	0.0688
0714	07/02/2015 16:34:31	510834.2067	4526045.2220	914.7184	0.0732
0715	07/02/2015 16:35:02	510833.2158	4526046.3500	914.4890	0.0402
0716	07/02/2015 16:35:06	510832.6132	4526048.2404	914.5382	0.0192
0717	07/02/2015 16:36:47	510835.6802	4526050.7254	914.6129	0.0530
0718	07/02/2015 16:36:53	510836.0325	4526049.4718	914.7584	0.0205
0719	07/02/2015 16:36:58	510836.7680	4526047.3573	914.8899	0.0547
0720	07/02/2015 16:37:02	510837.1384	4526046.6581	915.1091	0.0385
0721	07/02/2015 16:37:09	510833.0094	4526049.5981	914.3922	0.1219
0722	07/02/2015 16:37:27	510848.4806	4526052.1955	915.4334	0.0293
0723	07/02/2015 16:37:30	510848.7898	4526051.3328	915.5606	0.0301
0724	07/02/2015 16:37:36	510849.4679	4526049.5828	915.5408	0.0388
0725	07/02/2015 16:37:40	510849.7696	4526048.9618	915.7697	0.0629
0726	07/02/2015 16:37:49	510856.7564	4526049.4144	916.0817	0.0493
0727	07/02/2015 16:37:54	510856.5454	4526050.2122	916.1010	0.0734
0728	07/02/2015 16:37:58	510855.9325	4526052.3362	915.9519	0.0415
0729	07/02/2015 16:38:02	510855.6418	4526053.2788	915.9724	0.0787
0730	07/02/2015 16:39:36	510876.3772	4526054.6321	917.4724	0.0706
0731	07/02/2015 16:39:42	510876.1125	4526056.1202	917.4864	0.3008

0732	07/02/2015 16:41:24	510911.7327	4526053.5209	919.9740	0.0304
0733	07/02/2015 16:41:28	510911.5000	4526051.9063	919.9456	0.0223
0734	07/02/2015 16:41:33	510910.6628	4526049.0258	920.0051	0.0235
0735	07/02/2015 16:41:37	510910.1281	4526048.1868	920.1080	0.0371
0736	07/02/2015 16:41:43	510908.1105	4526049.5480	919.8678	0.0342
0737	07/02/2015 16:42:18	510916.2827	4526051.8570	920.3073	0.0243
0738	07/02/2015 16:42:22	510916.1431	4526050.2733	920.4423	0.0271
0739	07/02/2015 16:42:27	510915.3859	4526047.2252	920.4926	0.0308
0740	07/02/2015 16:42:32	510914.9295	4526045.6322	920.5574	0.0241
0741	07/02/2015 16:42:45	510903.4603	4526052.3808	919.4134	0.0221
0742	07/02/2015 16:42:49	510903.0117	4526050.3658	919.5035	0.0212
0743	07/02/2015 16:42:57	510896.7939	4526052.8058	918.9187	0.0316
0744	07/02/2015 16:51:31	510406.8567	4525983.3130	875.4126	0.0418
0745	07/02/2015 16:51:36	510406.6843	4525986.2199	875.3703	0.0876
0746	07/02/2015 16:52:18	510399.4046	4525984.4150	875.1161	0.3560

Изготвил :

М.П. Златко Петревски



МЕРЕНИ ПОДАТОЦИ					
бр.	време	Y	X	H	точност на мерење
Point	Date/Time	Easting	Northing	Ellip.Hgt.	Posn.Qlt
0800	23/04/2016 09:28:56	510161.0171	4525650.7372	862.7300	0.0174
0801	23/04/2016 09:29:04	510162.2729	4525645.4842	862.7384	0.0196
0802	23/04/2016 09:29:24	510158.3158	4525645.3650	862.2484	0.0177
0803	23/04/2016 09:29:30	510159.0004	4525648.5506	862.4108	0.0153
0804	23/04/2016 09:29:33	510157.4675	4525647.7825	862.1502	0.0148
0805	23/04/2016 09:29:41	510148.2822	4525645.6469	861.3024	0.0149
0806	23/04/2016 09:29:45	510148.2224	4525643.3864	861.2405	0.0135
0807	23/04/2016 09:29:53	510139.3064	4525642.4072	860.9026	0.0137
0808	23/04/2016 09:31:29	510139.8139	4525644.6658	860.9016	0.0158
0809	23/04/2016 09:31:36	510133.4970	4525644.5116	860.8965	0.0218
0810	23/04/2016 09:31:40	510133.0890	4525642.3280	860.8591	0.0243
0811	23/04/2016 09:31:46	510128.9556	4525641.4489	860.8008	0.0182
0812	23/04/2016 09:32:06	510127.8868	4525643.3637	860.7973	0.0248
0813	23/04/2016 09:32:11	510127.8121	4525640.8727	860.8569	0.0215
0814	23/04/2016 09:32:17	510124.5567	4525641.6268	860.7864	0.0208
0815	23/04/2016 09:32:46	510120.5284	4525637.2886	860.2600	0.0246
0816	23/04/2016 09:32:51	510120.1681	4525639.3764	860.1884	0.0348
0817	23/04/2016 09:33:00	510111.5335	4525636.1229	859.9535	0.0265
0818	23/04/2016 09:33:04	510111.7339	4525634.0487	859.8917	0.0182
0819	23/04/2016 09:33:12	510106.5939	4525630.9815	859.6833	0.0335
0820	23/04/2016 09:33:16	510105.3153	4525632.4323	859.6945	0.0247
0821	23/04/2016 09:33:25	510100.9044	4525625.5363	859.3499	0.0351
0822	23/04/2016 09:33:29	510099.8911	4525627.3461	859.4257	0.0208
0823	23/04/2016 09:33:38	510096.6515	4525625.7826	859.5241	0.0321
0824	23/04/2016 09:34:12	510090.8514	4525620.1586	858.8378	0.0136
0825	23/04/2016 09:34:17	510092.0042	4525618.5361	858.8083	0.0209
0826	23/04/2016 09:34:26	510083.7721	4525612.1873	858.5009	0.0153
0827	23/04/2016 09:34:30	510082.7303	4525613.8134	858.5463	0.0164

0828	23/04/2016 09:34:41	510073.8193	4525608.1893	858.2979	0.0137
0829	23/04/2016 09:34:46	510074.6511	4525606.3075	858.2034	0.0175
0830	23/04/2016 09:34:56	510068.0489	4525601.6056	858.0447	0.0201
0831	23/04/2016 09:35:01	510066.3932	4525602.9004	858.0043	0.0202
0832	23/04/2016 09:35:15	510062.8570	4525599.9223	857.7979	0.0155
0833	23/04/2016 09:35:19	510064.5634	4525598.6571	857.8120	0.0169
0834	23/04/2016 09:35:26	510059.2231	4525593.4464	857.7196	0.0163
0835	23/04/2016 09:35:30	510057.4981	4525594.4758	857.6537	0.0170
0836	23/04/2016 09:35:40	510049.6596	4525584.5891	857.2620	0.0144
0837	23/04/2016 09:35:44	510051.0055	4525583.0728	857.4550	0.0162
0838	23/04/2016 09:35:53	510044.7675	4525575.3003	857.0808	0.0164
0839	23/04/2016 09:35:57	510043.1011	4525576.3337	856.9964	0.0158
0840	23/04/2016 09:36:02	510040.7431	4525573.0785	856.8710	0.0183
0841	23/04/2016 09:36:06	510042.3313	4525571.7824	856.9041	0.0163
0842	23/04/2016 09:36:12	510040.5179	4525568.4766	856.7425	0.0146
0843	23/04/2016 09:36:17	510038.5658	4525568.8873	856.7314	0.0140
0844	23/04/2016 09:36:25	510036.6310	4525563.6871	856.5273	0.0168
0845	23/04/2016 09:36:29	510038.0597	4525561.8315	856.5774	0.0205
0846	23/04/2016 09:36:36	510035.4341	4525557.0256	856.4117	0.0140
0847	23/04/2016 09:36:40	510033.6873	4525557.8317	856.4036	0.0154
0848	23/04/2016 09:36:54	510024.8783	4525540.4821	855.8512	0.0185
0849	23/04/2016 09:36:58	510023.0898	4525541.6460	855.8994	0.0152
0850	23/04/2016 09:37:04	510020.1644	4525538.1721	855.7613	0.0182
0851	23/04/2016 09:37:08	510021.2937	4525536.3917	855.7049	0.0183
0852	23/04/2016 09:38:07	510014.1651	4525532.9116	855.5034	0.0229
0853	23/04/2016 09:38:27	510015.5772	4525531.3931	855.4991	0.0177
0854	23/04/2016 09:38:33	510013.9718	4525529.4208	855.4862	0.0509
0855	23/04/2016 09:38:50	510005.1641	4525523.5129	855.2464	0.0220
0856	23/04/2016 09:38:54	510003.6988	4525524.9059	855.1597	0.0214
0857	23/04/2016 09:39:01	509998.1411	4525521.1239	855.0827	0.0250
0858	23/04/2016 09:39:05	509998.5399	4525518.8724	854.9371	0.0234
0859	23/04/2016 09:39:14	509989.5088	4525513.9310	854.8416	0.0213
0860	23/04/2016 09:39:18	509988.0407	4525515.4336	854.6303	0.0216

0861	23/04/2016 09:39:27	509982.0719	4525509.6244	854.6283	0.0196
0862	23/04/2016 09:39:32	509980.8505	4525511.2268	854.4268	0.0207
0863	23/04/2016 09:39:47	509967.2436	4525503.2245	854.0437	0.0179
0864	23/04/2016 09:39:51	509966.2045	4525504.8953	854.0799	0.0178
0865	23/04/2016 09:40:07	509949.0318	4525491.1902	853.6333	0.0209
0866	23/04/2016 09:40:11	509947.7631	4525492.6600	853.6279	0.0209
0867	23/04/2016 09:40:30	509928.3781	4525478.3970	853.2221	0.0196
0868	23/04/2016 09:40:34	509927.0544	4525479.8784	853.2365	0.0219
0869	23/04/2016 09:40:47	509914.4934	4525469.7275	852.9527	0.0216
0870	23/04/2016 09:40:51	509915.4314	4525468.1084	852.9094	0.0240
0871	23/04/2016 09:41:00	509906.9206	4525462.4651	852.7222	0.0234
0872	23/04/2016 09:41:04	509905.9114	4525464.1878	852.7871	0.0242
0873	23/04/2016 09:41:16	509891.2095	4525455.3167	852.4362	0.0203
0874	23/04/2016 09:41:20	509891.7234	4525453.3973	852.4404	0.0207
0875	23/04/2016 09:41:30	509883.2847	4525448.2290	852.2518	0.0210
0876	23/04/2016 09:41:34	509881.7192	4525450.1259	852.2959	0.0210
0877	23/04/2016 09:41:43	509872.9977	4525445.8543	852.2946	0.0167
0878	23/04/2016 09:41:56	509872.7356	4525442.9392	852.2321	0.0174
0879	23/04/2016 09:42:04	509865.8814	4525442.0711	852.0828	0.0166
0880	23/04/2016 09:42:08	509866.1610	4525440.1599	852.0690	0.0203
0881	23/04/2016 09:42:14	509861.5600	4525437.6455	851.6756	0.0174
0882	23/04/2016 09:42:19	509860.5141	4525439.4651	851.7591	0.0196
0883	23/04/2016 09:43:20	509873.4646	4525442.0682	852.2987	0.0182
0884	23/04/2016 09:43:24	509875.2648	4525440.8350	852.2957	0.0189
0885	23/04/2016 09:43:28	509876.8178	4525438.5979	852.2847	0.0170
0886	23/04/2016 09:43:33	509879.5305	4525439.6601	852.2359	0.0159
0887	23/04/2016 09:43:38	509879.6578	4525443.0628	852.2092	0.0178
0888	23/04/2016 09:43:43	509881.5564	4525446.1362	852.1350	0.0151
0889	23/04/2016 09:43:56	509881.4822	4525429.9991	852.2600	0.0199
0890	23/04/2016 09:44:00	509879.7291	4525429.1917	852.2471	0.0159
0891	23/04/2016 09:44:08	509883.5303	4525419.9316	852.0628	0.0185
0892	23/04/2016 09:44:11	509885.4531	4525420.5537	852.1507	0.0163
0893	23/04/2016 09:44:19	509889.2630	4525413.6906	851.8787	0.0186

0894	23/04/2016 09:44:23	509887.1497	4525412.5738	851.7828	0.0180
0895	23/04/2016 09:44:55	509891.8182	4525408.4272	851.8388	0.0194
0896	23/04/2016 09:44:59	509893.2625	4525409.7945	851.8576	0.0175
0897	23/04/2016 09:45:10	509895.1987	4525405.1511	851.8795	0.0179
0898	23/04/2016 09:45:18	509896.7250	4525405.9631	851.8585	0.0164
0899	23/04/2016 09:45:23	509899.4421	4525402.9130	851.9354	0.0182
0900	23/04/2016 09:45:27	509898.5981	4525401.0530	852.0631	0.0171
0901	23/04/2016 09:45:33	509903.1066	4525396.6140	851.8892	0.0325
0902	23/04/2016 09:45:39	509907.4384	4525394.7827	851.8739	0.0434
0903	23/04/2016 09:45:43	509906.2119	4525397.0426	851.8587	0.0343
0904	23/04/2016 09:47:09	509911.8936	4525395.9658	851.9937	0.0365
0905	23/04/2016 09:47:16	509919.0955	4525395.9331	852.3361	0.0207
0906	23/04/2016 09:47:19	509919.3883	4525394.1572	852.2515	0.0136
0907	23/04/2016 09:47:25	509923.5985	4525393.4922	852.2856	0.0160
0908	23/04/2016 09:47:29	509925.2811	4525394.9049	852.0742	0.0181
0909	23/04/2016 09:47:35	509930.0389	4525391.4689	852.1131	0.0299
0910	23/04/2016 09:47:38	509929.2121	4525389.9554	852.1980	0.0234
0911	23/04/2016 09:48:03	509940.5313	4525378.8811	852.2329	0.0187
0912	23/04/2016 09:48:13	509941.0314	4525380.7383	852.1729	0.0171
0913	23/04/2016 09:48:26	509950.2933	4525377.6100	852.2304	0.0139
0914	23/04/2016 09:48:32	509949.3341	4525375.6929	852.3343	0.0191
0915	23/04/2016 09:48:43	509958.7644	4525370.9748	851.9979	0.0171
0916	23/04/2016 09:48:48	509957.4832	4525368.8797	852.3272	0.0153
0917	23/04/2016 09:48:56	509963.7971	4525363.3887	852.2062	0.0173
0918	23/04/2016 09:49:24	509962.3722	4525361.6558	852.2851	0.0153
0919	23/04/2016 09:49:37	509967.2446	4525359.1859	852.3173	0.0149
0920	23/04/2016 09:52:02	509966.0369	4525357.7111	852.2918	0.0144
0921	23/04/2016 09:52:14	509974.4403	4525349.3597	852.1831	0.0180
0922	23/04/2016 09:52:18	509976.1945	4525350.0404	852.2376	0.0164
0923	23/04/2016 09:52:24	509978.1672	4525346.4222	852.1377	0.0198
0924	23/04/2016 09:52:30	509976.3702	4525345.5084	852.0529	0.0199
0925	23/04/2016 09:52:35	509976.1875	4525343.6608	851.8901	0.0202
0926	23/04/2016 09:52:39	509977.4085	4525342.0303	851.9530	0.0158

0927	23/04/2016 09:52:46	509973.2382	4525337.4957	851.1948	0.0140
0928	23/04/2016 09:52:50	509971.5031	4525338.2506	851.0468	0.0143
0929	23/04/2016 09:52:56	509970.4003	4525334.0981	850.6230	0.0136
0930	23/04/2016 09:53:02	509972.2759	4525333.9282	850.9411	0.0156
0931	23/04/2016 09:53:09	509975.7796	4525329.1463	850.8337	0.0183
0932	23/04/2016 09:53:13	509974.0769	4525327.5334	850.6193	0.0169
0933	23/04/2016 09:53:23	509978.9375	4525322.0665	850.4339	0.0169
0934	23/04/2016 09:53:28	509982.2090	4525322.6138	850.7171	0.0187
0935	23/04/2016 09:54:07	509985.8511	4525323.0730	850.9905	0.0239
0936	23/04/2016 09:54:11	509986.6796	4525321.1201	850.7712	0.0182
0937	23/04/2016 09:54:17	509981.2478	4525319.8708	850.4063	0.0179
0938	23/04/2016 09:54:24	509974.9472	4525318.7260	849.6901	0.0211
0939	23/04/2016 09:54:30	509974.1340	4525320.7978	849.8239	0.0213
0940	23/04/2016 09:54:35	509969.9462	4525321.4861	849.7469	0.0224
0941	23/04/2016 09:54:41	509965.0217	4525323.5337	849.7397	0.0182
0942	23/04/2016 09:54:48	509964.2135	4525321.7341	849.5492	0.0189
0943	23/04/2016 09:54:53	509966.7914	4525320.4556	849.6074	0.0173
0944	23/04/2016 09:54:57	509968.5219	4525318.0450	849.4673	0.0210
0945	23/04/2016 09:55:01	509968.2243	4525315.3291	849.4870	0.0202
0946	23/04/2016 09:55:07	509971.8235	4525316.8321	849.5306	0.0237
0947	23/04/2016 09:55:12	509969.1729	4525313.6775	849.4203	0.0198
0948	23/04/2016 09:55:17	509967.4678	4525310.9450	849.6260	0.0256
0949	23/04/2016 09:55:20	509965.9144	4525311.3792	849.4883	0.0404
0950	23/04/2016 09:55:26	509966.4877	4525306.1613	849.4896	0.0227
0951	23/04/2016 09:55:30	509964.4847	4525306.1964	849.4307	0.0236
0952	23/04/2016 09:55:36	509965.1805	4525302.9181	849.3428	0.0258
0953	23/04/2016 09:55:41	509963.0497	4525301.5322	849.2003	0.0215
0954	23/04/2016 09:55:46	509962.3427	4525303.5057	849.1469	0.0275
0955	23/04/2016 09:55:53	509959.2002	4525299.9914	849.0005	0.0358
0956	23/04/2016 09:55:56	509957.5974	4525301.4396	848.9952	0.0490
0957	23/04/2016 09:58:46	509962.9942	4525324.2989	849.6925	0.0202
0958	23/04/2016 09:58:50	509961.9241	4525322.8270	849.5158	0.0232
0959	23/04/2016 09:58:57	509955.2629	4525325.1529	849.3777	0.0284

0960	23/04/2016 09:59:11	509955.3682	4525327.0990	849.4761	0.0304
0961	23/04/2016 09:59:18	509949.7500	4525327.8748	849.3901	0.0213
0962	23/04/2016 09:59:23	509949.6431	4525325.8584	849.3914	0.0236
0963	23/04/2016 09:59:31	509942.5159	4525325.4776	849.4167	0.0180
0964	23/04/2016 09:59:35	509942.0793	4525327.4068	849.4133	0.0258
0965	23/04/2016 09:59:43	509933.8781	4525325.4508	849.2365	0.0177
0966	23/04/2016 09:59:46	509934.1332	4525323.5128	849.2201	0.0190
0967	23/04/2016 10:00:09	509943.2747	4525330.4549	849.4349	0.0204
0968	23/04/2016 10:00:16	509943.5612	4525333.1643	849.4019	0.0206
0969	23/04/2016 10:00:23	509944.2906	4525334.8187	849.5669	0.0255
0970	23/04/2016 10:00:36	509946.3258	4525333.2608	849.4818	0.0232
0971	23/04/2016 10:00:43	509947.6670	4525332.2718	849.4673	0.0166
0972	23/04/2016 10:00:49	509947.4584	4525330.0967	849.4275	0.0192
0973	23/04/2016 10:01:06	509962.4256	4525327.5348	849.7947	0.0219
0974	23/04/2016 10:01:13	509962.4810	4525332.7731	850.0852	0.0179
0975	23/04/2016 10:01:20	509961.3085	4525336.4844	850.3983	0.0196
0976	23/04/2016 10:01:28	509959.0997	4525338.7063	850.3654	0.0231
0977	23/04/2016 10:01:36	509958.3014	4525340.4114	850.4410	0.0257
0978	23/04/2016 10:02:57	509954.4107	4525341.7401	849.9737	0.0318
0979	23/04/2016 10:04:17	509968.5029	4525327.9817	850.2079	0.0256
0980	23/04/2016 10:04:33	509968.9280	4525338.4967	850.4715	0.0218
0981	23/04/2016 10:05:23	509966.2878	4525354.0633	851.7214	0.0260
0982	23/04/2016 10:05:45	509959.2153	4525360.2778	851.7710	0.0196
0983	23/04/2016 10:07:18	509884.0707	4525406.7219	851.2917	0.0208
0984	23/04/2016 10:07:26	509879.9330	4525411.9015	851.2080	0.0178
0985	23/04/2016 10:07:33	509878.2618	4525415.2439	851.5337	0.0211
0986	23/04/2016 10:07:40	509876.4886	4525417.8014	851.3457	0.0209
0987	23/04/2016 10:07:47	509873.6083	4525423.9616	851.5073	0.0170
0988	23/04/2016 10:07:53	509871.1561	4525428.2927	851.4121	0.0260
0989	23/04/2016 10:08:00	509869.9132	4525433.6250	851.4615	0.0183
0990	23/04/2016 10:08:08	509868.9239	4525436.6423	851.8742	0.0179
0991	23/04/2016 10:08:13	509868.3307	4525439.2777	852.1316	0.0182
0992	23/04/2016 10:08:25	509872.8335	4525439.5559	852.4619	0.0151

0993	23/04/2016 10:08:36	509875.1954	4525435.3230	852.4132	0.0227
0994	23/04/2016 10:08:46	509877.2646	4525430.3106	852.3580	0.0184
0995	23/04/2016 10:15:36	510155.3162	4525642.6024	861.5051	0.0147
0996	23/04/2016 10:15:43	510156.5605	4525639.9081	862.0178	0.0138
0997	23/04/2016 10:15:53	510156.4192	4525637.7570	861.2567	0.0160
0998	23/04/2016 10:16:04	510156.8450	4525629.5329	861.1807	0.0153
0999	23/04/2016 10:16:15	510158.9751	4525620.2972	861.0675	0.0160
1000	23/04/2016 10:16:40	510161.0279	4525612.6050	860.8749	0.0162
1001	23/04/2016 10:16:49	510162.6371	4525606.1838	860.7437	0.0162
1002	23/04/2016 10:17:03	510165.7508	4525598.4049	860.5437	0.0145
1003	23/04/2016 10:17:39	510167.5403	4525590.1998	860.3933	0.0150
1004	23/04/2016 10:17:54	510170.0913	4525580.6240	860.3248	0.0193
1005	23/04/2016 10:18:04	510173.6237	4525582.7448	860.5059	0.0172
1006	23/04/2016 10:20:44	510209.7708	4525506.1617	861.4133	0.0182
1007	23/04/2016 10:20:55	510207.6044	4525504.5874	860.1648	0.0150
1008	23/04/2016 10:21:01	510204.2944	4525503.3499	860.2375	0.0270
1009	23/04/2016 10:21:13	510204.1640	4525511.1651	860.3715	0.0179
1010	23/04/2016 10:21:19	510199.8470	4525511.3873	860.0255	0.0147
1011	23/04/2016 10:21:28	510196.7042	4525511.9472	859.4705	0.0217
1012	23/04/2016 10:21:50	510195.0408	4525520.4503	859.7097	0.0161
1013	23/04/2016 10:21:54	510196.6664	4525520.3022	859.7722	0.0172
1014	23/04/2016 10:22:00	510198.7591	4525521.0914	860.3786	0.0231
1015	23/04/2016 10:22:20	510191.1658	4525537.3501	859.9805	0.0168
1016	23/04/2016 10:22:31	510192.5886	4525538.0406	860.1356	0.0179
1017	23/04/2016 10:22:40	510188.9145	4525545.7413	860.0182	0.0184
1018	23/04/2016 10:22:46	510184.4860	4525545.3353	859.9846	0.0191
1019	23/04/2016 10:22:56	510180.4467	4525553.7228	860.0813	0.0155
1020	23/04/2016 10:23:04	510177.5635	4525559.5796	860.0560	0.0180
1021	23/04/2016 10:23:11	510182.1461	4525561.4154	860.2798	0.0442
1022	23/04/2016 10:23:19	510185.3633	4525563.4947	862.0823	0.0429
1023	23/04/2016 10:23:34	510179.9200	4525578.5030	862.1652	0.0164
1024	23/04/2016 10:23:46	510176.8451	4525587.5774	862.2272	0.0193
1025	23/04/2016 10:23:56	510172.4229	4525587.1288	860.5929	0.0163

1026	23/04/2016 10:24:11	510168.0703	4525599.6183	860.6937	0.0197
1027	23/04/2016 10:24:24	510165.1563	4525609.6261	860.7925	0.0237
1028	23/04/2016 10:24:36	510164.1416	4525617.5977	861.0135	0.0254
1029	23/04/2016 10:25:08	510160.3381	4525634.9424	861.3873	0.0170
1030	23/04/2016 10:25:25	510160.4817	4525637.5134	861.4330	0.0182
1031	23/04/2016 10:25:43	510161.5439	4525641.6235	862.7822	0.0157
1032	23/04/2016 10:25:51	510163.1336	4525635.6580	862.6407	0.0156
1033	23/04/2016 10:26:56	510167.6316	4525618.5757	862.5111	0.0165
1034	23/04/2016 10:27:10	510171.6521	4525604.3706	862.4284	0.0178
1035	23/04/2016 10:27:21	510174.9250	4525594.1026	862.4018	0.0180
1036	23/04/2016 10:27:52	510189.5035	4525554.1292	861.9842	0.0165
1037	23/04/2016 10:28:08	510194.8134	4525541.5012	861.9381	0.0168
1038	23/04/2016 10:31:46	510204.6755	4525517.0663	861.5747	0.0144
1039	23/04/2016 10:33:19	510214.7507	4525517.1683	861.4138	0.0155
1040	23/04/2016 10:33:34	510219.7789	4525507.2609	861.3756	0.0127
1041	23/04/2016 10:33:54	510223.9957	4525518.0193	860.6535	0.0134
1042	23/04/2016 10:34:01	510222.9443	4525520.9255	860.9227	0.0150
1043	23/04/2016 10:34:12	510229.1930	4525523.9278	861.2054	0.0150
1044	23/04/2016 10:34:18	510230.5094	4525521.0803	860.9364	0.0133
1045	23/04/2016 10:34:40	510241.6173	4525528.4113	861.7303	0.0139
1046	23/04/2016 10:34:54	510243.9997	4525524.6091	861.5673	0.0148
1047	23/04/2016 10:35:22	510257.2375	4525527.5771	861.8489	0.0170
1048	23/04/2016 10:35:28	510256.5528	4525530.6169	862.1190	0.0134
1049	23/04/2016 10:35:40	510260.3738	4525534.0310	862.3446	0.0137
1050	23/04/2016 10:35:55	510268.6370	4525536.9186	862.6766	0.0140
1051	23/04/2016 10:36:00	510269.2233	4525535.2334	862.6552	0.0150
1052	23/04/2016 10:36:18	510275.9833	4525539.0812	862.9196	0.0161
1053	23/04/2016 10:36:39	510283.3775	4525540.5324	863.1994	0.0154
1054	23/04/2016 10:36:44	510283.8799	4525538.8564	863.2769	0.0156
1055	23/04/2016 10:36:48	510284.4547	4525537.4662	863.6361	0.0172
1056	23/04/2016 10:36:53	510283.9280	4525535.8351	863.2374	0.0144
1057	23/04/2016 10:36:58	510284.0440	4525534.0931	863.2135	0.0137
1058	23/04/2016 10:37:22	510289.5036	4525540.3317	863.5426	0.0168

1059	23/04/2016 10:37:29	510292.2469	4525540.5505	864.5786	0.0150
1060	23/04/2016 10:37:34	510292.3880	4525538.0963	864.3061	0.0152
1061	23/04/2016 10:37:39	510292.2170	4525537.3333	863.1873	0.0154
1062	23/04/2016 10:37:52	510299.2449	4525541.6319	864.6815	0.0162
1063	23/04/2016 10:37:56	510299.3646	4525539.3356	864.8910	0.0169
1064	23/04/2016 10:38:05	510299.3490	4525538.3585	864.2291	0.0181
1065	23/04/2016 10:38:21	510312.5969	4525545.1871	864.9931	0.0163
1066	23/04/2016 10:38:24	510313.0995	4525543.3510	865.3069	0.0172
1067	23/04/2016 10:38:28	510314.1334	4525542.8244	864.9831	0.0161
1068	23/04/2016 10:38:53	510334.8076	4525554.8127	865.7658	0.0127
1069	23/04/2016 10:38:58	510336.6774	4525552.5257	866.3059	0.0152
1070	23/04/2016 10:39:03	510338.4099	4525550.3334	866.2603	0.0140
1071	23/04/2016 10:39:16	510345.4880	4525550.7679	866.3233	0.0131
1072	23/04/2016 10:39:22	510345.3806	4525553.8944	866.4528	0.0129
1073	23/04/2016 10:39:29	510348.8136	4525551.1597	866.5273	0.0323
1074	23/04/2016 10:39:37	510345.3276	4525546.7905	866.2051	0.0232
1075	23/04/2016 10:39:50	510354.9732	4525553.4059	867.0442	0.0180
1076	23/04/2016 10:39:55	510354.8790	4525556.5224	867.1722	0.0250
1077	23/04/2016 10:40:33	510358.9623	4525550.7209	867.2972	0.0136
1078	23/04/2016 10:40:39	510362.3054	4525550.3288	867.1963	0.0166
1079	23/04/2016 10:40:45	510363.6979	4525553.8048	867.3430	0.0162
1080	23/04/2016 10:40:51	510359.0306	4525555.2391	867.3917	0.0177
1081	23/04/2016 10:40:56	510359.4224	4525557.6713	867.4253	0.0227
1082	23/04/2016 10:41:22	510366.2418	4525557.1109	867.7014	0.0169
1083	23/04/2016 10:41:42	510369.3516	4525559.7423	867.8529	0.0186
1084	23/04/2016 10:41:47	510368.3660	4525562.2991	867.9953	0.0181
1085	23/04/2016 10:42:05	510383.2255	4525565.5426	868.7564	0.0234
1086	23/04/2016 10:42:10	510382.1761	4525567.9312	868.7915	0.0312
1087	23/04/2016 10:42:17	510385.4182	4525567.2442	868.9343	0.0214
1088	23/04/2016 10:43:07	510387.0499	4525566.0746	869.1603	0.0239
1089	23/04/2016 10:43:18	510395.1033	4525570.4304	869.4266	0.0225
1090	23/04/2016 10:43:23	510394.4458	4525572.6438	869.4574	0.0196
1091	23/04/2016 10:43:36	510406.8134	4525577.9681	870.1203	0.0281

1092	23/04/2016 10:43:40	510408.4948	4525575.8985	870.1795	0.0272
1093	23/04/2016 10:43:48	510415.1397	4525579.2148	870.9653	0.0159
1094	23/04/2016 10:43:52	510414.5735	4525581.6440	870.9475	0.0178
1095	23/04/2016 10:43:58	510419.6309	4525584.6986	871.3195	0.0280
1096	23/04/2016 10:44:02	510421.1495	4525583.2007	871.3309	0.0186
1097	23/04/2016 10:44:07	510423.4011	4525583.3786	871.5467	0.0210
1098	23/04/2016 10:44:13	510424.1174	4525588.1331	871.6582	0.0223
1099	23/04/2016 10:44:31	510425.7122	4525586.6059	871.6906	0.0200
1100	23/04/2016 10:44:57	510427.4161	4525591.4023	872.0793	0.0147
1101	23/04/2016 10:45:02	510429.1870	4525589.9581	872.1807	0.0195
1102	23/04/2016 10:45:10	510433.1032	4525595.4764	872.5043	0.0205
1103	23/04/2016 10:45:14	510431.2603	4525596.5356	872.4573	0.0194
1104	23/04/2016 10:45:22	510433.9412	4525603.9535	872.9095	0.0187
1105	23/04/2016 10:45:26	510435.9660	4525603.3843	872.9695	0.0246
1106	23/04/2016 10:45:37	510437.8387	4525607.4984	873.1692	0.0190
1107	23/04/2016 10:45:41	510436.0821	4525608.6496	873.2223	0.0194
1108	23/04/2016 10:45:47	510434.3365	4525609.6387	873.3006	0.0437
1109	23/04/2016 10:46:00	510438.8010	4525612.7536	873.5676	0.0292
1110	23/04/2016 10:46:04	510440.4575	4525611.6070	873.6603	0.0391
1111	23/04/2016 10:48:08	510442.8807	4525612.3832	873.9041	0.0355
1112	23/04/2016 10:48:20	510442.4261	4525617.4314	874.0574	0.0178
1113	23/04/2016 10:48:24	510444.3771	4525616.4487	874.1508	0.0203
1114	23/04/2016 10:48:42	510450.5408	4525623.1041	874.8673	0.0281
1115	23/04/2016 10:48:48	510449.2818	4525625.2382	875.0042	0.0227
1116	23/04/2016 10:49:25	510453.8046	4525627.9807	875.2725	0.0158
1117	23/04/2016 10:49:29	510455.6545	4525628.0059	875.3935	0.0155
1118	23/04/2016 10:49:34	510456.9208	4525626.1094	875.4404	0.0152
1119	23/04/2016 10:49:40	510458.9887	4525627.6808	875.5411	0.0141
1120	23/04/2016 10:49:46	510456.8911	4525631.3865	875.5484	0.0131
1121	23/04/2016 10:49:52	510456.7507	4525633.8086	875.6827	0.0183
1122	23/04/2016 10:50:18	510454.0492	4525634.9793	875.5915	0.0266
1123	23/04/2016 10:50:31	510460.2479	4525624.5913	875.4666	0.0275
1124	23/04/2016 10:50:42	510458.3790	4525623.5206	875.3602	0.0177

1125	23/04/2016 10:50:53	510459.9238	4525617.2169	875.1578	0.0174
1126	23/04/2016 10:50:58	510462.1629	4525616.8215	875.2762	0.0157
1127	23/04/2016 10:51:03	510462.1348	4525613.2874	875.1659	0.0175
1128	23/04/2016 10:51:08	510460.0692	4525612.6848	875.0952	0.0171
1129	23/04/2016 10:52:21	510460.8772	4525608.3256	874.9321	0.0266
1130	23/04/2016 10:52:25	510459.4722	4525609.9323	874.9872	0.0182
1131	23/04/2016 10:52:31	510457.1863	4525605.8659	874.6484	0.0341
1132	23/04/2016 10:52:37	510459.6524	4525604.8375	874.6892	0.0281
1133	23/04/2016 10:52:53	510464.5242	4525609.6000	875.2589	0.0300
1134	23/04/2016 10:53:55	510465.2575	4525613.0512	875.2596	0.0175
1135	23/04/2016 10:54:08	510469.7286	4525611.9131	875.3888	0.0194
1136	23/04/2016 10:54:13	510469.1150	4525614.1315	875.4657	0.0189
1137	23/04/2016 10:55:05	510470.5996	4525618.7198	875.6015	0.0192
1138	23/04/2016 10:55:35	510471.6567	4525618.6414	876.2555	0.0180
1139	23/04/2016 10:55:42	510472.6150	4525615.9752	876.2848	0.0166
1140	23/04/2016 10:55:49	510472.0768	4525614.2561	875.4577	0.0181
1141	23/04/2016 10:55:57	510473.2523	4525614.2636	876.1143	0.0199
1142	23/04/2016 10:56:13	510476.5500	4525616.5235	876.2754	0.0165
1143	23/04/2016 10:56:16	510475.8973	4525617.5460	876.3226	0.0195
1144	23/04/2016 10:56:28	510481.2329	4525619.2713	876.4996	0.0168
1145	23/04/2016 10:56:35	510481.7018	4525622.1995	876.7115	0.0159
1146	23/04/2016 10:56:45	510489.3199	4525627.0112	877.0856	0.0162
1147	23/04/2016 10:56:50	510490.9836	4525624.6950	877.1046	0.0177
1148	23/04/2016 10:57:16	510496.1505	4525626.6920	877.5396	0.0231
1149	23/04/2016 10:57:20	510495.8877	4525628.9773	877.6018	0.0218
1150	23/04/2016 10:57:26	510493.7504	4525629.7770	877.6266	0.0189
1151	23/04/2016 10:57:34	510498.2445	4525630.4414	877.7367	0.0291
1152	23/04/2016 10:57:39	510500.6435	4525631.9326	877.8594	0.0295
1153	23/04/2016 10:57:44	510501.2889	4525629.7875	877.6383	0.0226
1154	23/04/2016 10:57:54	510498.6345	4525623.9092	877.4488	0.0208
1155	23/04/2016 10:58:00	510496.8994	4525621.0282	877.2653	0.0243
1156	23/04/2016 10:58:14	510499.8472	4525612.5588	877.1498	0.0176
1157	23/04/2016 10:58:18	510502.4559	4525612.8230	877.2142	0.0155

1158	23/04/2016 10:58:28	510504.7891	4525606.8601	877.2365	0.0133
1159	23/04/2016 10:58:41	510503.4561	4525603.6079	877.1091	0.0214
1160	23/04/2016 10:58:54	510505.2877	4525592.8079	876.9503	0.0157
1161	23/04/2016 10:59:01	510509.1772	4525591.2452	877.1947	0.0250
1162	23/04/2016 10:59:28	510509.7670	4525588.6269	877.0499	0.0167
1163	23/04/2016 10:59:38	510514.7557	4525588.1890	877.3911	0.0187
1164	23/04/2016 10:59:44	510515.6015	4525591.1965	877.4163	0.0210
1165	23/04/2016 10:59:59	510518.5414	4525588.9181	877.5618	0.0253
1166	23/04/2016 11:00:11	510524.5161	4525592.5410	878.1765	0.0588
1167	23/04/2016 11:00:18	510524.8352	4525589.3443	878.4587	0.0652
1168	23/04/2016 11:00:24	510527.1036	4525587.7889	878.9138	0.0460
1169	23/04/2016 11:00:31	510528.8987	4525590.5608	878.9357	0.0191
1170	23/04/2016 11:00:38	510530.7774	4525593.2973	879.0721	0.0212
1171	23/04/2016 11:00:45	510527.3378	4525593.8327	878.7967	0.0153
1172	23/04/2016 11:00:57	510528.1680	4525586.0880	878.9987	0.0223
1173	23/04/2016 11:01:02	510530.6642	4525585.1873	879.2281	0.0233
1174	23/04/2016 11:01:17	510531.1407	4525581.0915	879.1128	0.0187
1175	23/04/2016 11:01:25	510528.4389	4525579.5836	878.8150	0.0210
1176	23/04/2016 11:01:34	510527.9612	4525574.5963	878.6649	0.0193
1177	23/04/2016 11:01:39	510529.8740	4525573.6889	879.1214	0.0177
1178	23/04/2016 11:01:48	510528.8603	4525567.5203	878.8823	0.0484
1179	23/04/2016 11:01:52	510530.7386	4525567.0440	879.2375	0.0890
1180	23/04/2016 11:02:05	510530.1785	4525560.3618	878.3915	0.0593
1181	23/04/2016 11:02:11	510533.6918	4525559.7024	878.8884	0.0154
1182	23/04/2016 11:02:22	510532.7945	4525553.5933	878.2678	0.0231
1183	23/04/2016 11:02:27	510534.6192	4525552.0753	878.5242	0.0131
1184	23/04/2016 11:02:38	510536.7672	4525547.1988	878.4911	0.0229
1185	23/04/2016 11:02:44	510534.3192	4525547.2338	878.1044	0.0201
1186	23/04/2016 11:02:56	510539.1509	4525541.5039	878.5196	0.0283
1187	23/04/2016 11:03:03	510535.6286	4525540.1289	877.8030	0.0206
1188	23/04/2016 11:03:16	510541.7404	4525536.4750	878.5450	0.0327
1189	23/04/2016 11:03:24	510537.7023	4525535.3641	878.4054	0.0214
1190	23/04/2016 11:03:33	510538.3289	4525530.2623	878.6106	0.0745

1191	23/04/2016 11:03:38	510542.0670	4525529.6058	878.4614	0.1009
1192	23/04/2016 11:04:48	510527.3229	4525558.2532	877.3393	0.0142
1193	23/04/2016 11:04:58	510524.5409	4525558.9183	877.1492	0.0147
1194	23/04/2016 11:05:05	510524.4470	4525561.7368	877.3742	0.0238
1195	23/04/2016 11:05:13	510520.0756	4525560.8618	877.0347	0.0196
1196	23/04/2016 11:05:20	510518.0388	4525564.8138	877.3521	0.0242
1197	23/04/2016 11:05:28	510513.0210	4525563.3326	876.9098	0.0157
1198	23/04/2016 11:05:37	510513.7524	4525567.7588	877.1761	0.0144
1199	23/04/2016 11:05:44	510510.4590	4525569.0440	876.8589	0.0133
1200	23/04/2016 11:05:53	510509.0234	4525576.0507	876.8431	0.0132
1201	23/04/2016 11:05:58	510511.6358	4525577.1847	877.0638	0.0148
1202	23/04/2016 11:06:04	510510.7635	4525580.8379	877.0399	0.0142
1203	23/04/2016 11:06:11	510507.2402	4525581.8245	876.8127	0.0139
1204	23/04/2016 11:06:19	510506.2459	4525586.2088	876.7811	0.0171
1205	23/04/2016 11:06:24	510508.8702	4525586.5769	876.9359	0.0140
1206	23/04/2016 11:07:25	510515.9680	4525621.1665	877.9100	0.0654
1207	23/04/2016 11:07:32	510518.1087	4525623.4082	878.2746	0.0778
1208	23/04/2016 11:07:49	510519.0637	4525624.6695	879.4916	0.0151
1209	23/04/2016 11:07:58	510517.3207	4525626.2033	878.9441	0.0288
1210	23/04/2016 11:08:03	510517.0117	4525625.1222	879.0854	0.0316
1211	23/04/2016 11:08:08	510515.6257	4525624.9270	878.3617	0.0824
1212	23/04/2016 11:36:57	510213.3032	4525689.8820	863.8983	0.0460
1213	23/04/2016 11:37:02	510211.3814	4525692.6691	863.9326	0.0272
1214	23/04/2016 11:37:11	510217.0383	4525692.7447	864.1134	0.0428
1215	23/04/2016 11:38:47	510229.6174	4525705.8736	864.7072	0.0186
1216	23/04/2016 11:38:52	510227.5517	4525707.9191	864.7080	0.0172
1217	23/04/2016 11:38:57	510225.3421	4525706.5255	864.9325	0.0269
1218	23/04/2016 11:39:24	510231.8282	4525713.4550	864.9818	0.0165
1219	23/04/2016 11:39:58	510240.6570	4525721.0923	865.1630	0.0180
1220	23/04/2016 11:40:03	510242.6408	4525719.0639	865.1072	0.0173
1221	23/04/2016 11:40:14	510248.5335	4525723.6328	865.2492	0.0164
1222	23/04/2016 11:40:19	510246.6462	4525725.8155	865.3367	0.0140
1223	23/04/2016 11:40:23	510246.9604	4525727.5204	865.5059	0.0151

1224	23/04/2016 11:40:31	510253.0693	4525730.5215	865.6221	0.0156
1225	23/04/2016 11:40:37	510255.0121	4525728.0175	865.5107	0.0162
1226	23/04/2016 11:40:45	510262.4811	4525732.2339	865.7567	0.0139
1227	23/04/2016 11:40:50	510261.1904	4525734.7772	865.8230	0.0258
1228	23/04/2016 11:41:02	510274.7778	4525737.9599	866.2397	0.0229
1229	23/04/2016 11:41:07	510274.1708	4525740.9878	866.2822	0.0165
1230	23/04/2016 11:42:02	510277.0123	4525742.3160	866.4501	0.0162
1231	23/04/2016 11:42:12	510280.6629	4525739.4174	866.4080	0.0222
1232	23/04/2016 11:42:19	510284.2548	4525741.6784	866.5802	0.0197
1233	23/04/2016 11:42:25	510283.1334	4525744.7376	866.6484	0.0155
1234	23/04/2016 11:42:33	510290.1756	4525747.1204	866.8904	0.0188
1235	23/04/2016 11:42:38	510291.8089	4525744.3621	866.8447	0.0121
1236	23/04/2016 11:42:44	510291.7325	4525749.0498	867.1074	0.0174
1237	23/04/2016 11:42:53	510298.4811	4525749.7352	867.1621	0.0147
1238	23/04/2016 11:42:58	510299.7756	4525747.0650	867.1243	0.0181
1239	23/04/2016 11:43:03	510302.6876	4525746.8870	867.0276	0.0362
1240	23/04/2016 11:43:13	510309.8183	4525749.6511	867.5932	0.0142
1241	23/04/2016 11:43:18	510309.9475	4525752.8072	867.6679	0.0305
1242	23/04/2016 11:43:26	510318.0953	4525754.2942	868.0679	0.0259
1243	23/04/2016 11:43:32	510320.5770	4525751.5788	868.1125	0.0174
1244	23/04/2016 11:43:43	510331.4803	4525752.8574	868.5912	0.0164
1245	23/04/2016 11:43:48	510331.4170	4525755.8934	868.7444	0.0368
1246	23/04/2016 11:43:53	510329.3840	4525756.3524	868.7161	0.0762
1247	23/04/2016 11:45:01	510344.6619	4525752.3637	869.2281	0.0357
1248	23/04/2016 11:45:07	510347.4498	4525753.6786	869.3125	0.0222
1249	23/04/2016 11:45:12	510347.7116	4525756.8305	869.3886	0.0224
1250	23/04/2016 11:45:26	510361.8412	4525756.7958	870.1185	0.0221
1251	23/04/2016 11:45:32	510363.1362	4525753.5146	870.1015	0.0215
1252	23/04/2016 11:45:40	510370.3484	4525753.3089	870.4211	0.0332
1253	23/04/2016 11:45:48	510372.2749	4525756.5043	870.5708	0.0232
1254	23/04/2016 11:45:58	510378.0624	4525756.6320	870.9888	0.0231
1255	23/04/2016 11:46:05	510378.3316	4525755.9227	870.9766	0.0350
1256	23/04/2016 11:46:10	510379.7214	4525752.4783	871.0107	0.0268

1257	23/04/2016 11:46:22	510389.6987	4525752.4381	871.7197	0.0205
1258	23/04/2016 11:46:27	510390.3422	4525755.5816	871.7677	0.0424
1259	23/04/2016 11:46:32	510393.9658	4525756.0043	872.1332	0.0455
1260	23/04/2016 11:46:37	510395.1914	4525753.2368	872.1205	0.0391
1261	23/04/2016 11:46:45	510401.2948	4525753.5358	872.4031	0.0823
1262	23/04/2016 11:46:52	510404.2678	4525755.3006	872.6791	0.0348
1263	23/04/2016 11:46:57	510403.7882	4525758.4032	872.7418	0.0293
1264	23/04/2016 11:47:05	510411.9065	4525760.7621	873.4070	0.0284
1265	23/04/2016 11:47:10	510414.1017	4525758.0609	873.4137	0.0310
1266	23/04/2016 11:47:21	510421.1734	4525759.9091	873.9401	0.0346
1267	23/04/2016 11:47:26	510420.6651	4525763.0288	874.0341	0.0323
1268	23/04/2016 11:47:29	510420.0803	4525763.4754	874.1454	0.1032
1269	23/04/2016 11:48:54	510436.7382	4525764.8912	874.8848	0.0232
1270	23/04/2016 11:48:59	510436.3021	4525768.0591	874.8984	0.0277
1271	23/04/2016 11:51:08	510434.5124	4525762.0211	874.8325	0.0655
1272	23/04/2016 11:51:28	510448.4546	4525768.5493	875.1878	0.0396
1273	23/04/2016 11:51:33	510448.7297	4525771.6563	875.4108	0.0613
1274	23/04/2016 11:51:40	510452.6849	4525767.9741	875.3206	0.0558
1275	23/04/2016 11:52:22	510463.3634	4525773.3619	876.0821	0.0217
1276	23/04/2016 11:52:32	510463.1155	4525769.9657	876.1368	0.0302
1277	23/04/2016 11:52:45	510465.3098	4525772.5515	876.2745	0.0365
1278	23/04/2016 11:52:57	510459.1144	4525770.1998	875.7240	0.0323
1279	23/04/2016 11:53:36	510459.6287	4525769.0329	875.8741	0.1176
1280	23/04/2016 11:53:47	510458.1069	4525774.0043	875.8505	0.0303
1281	23/04/2016 11:55:53	510473.2795	4525770.4689	876.8082	0.0215
1282	23/04/2016 11:55:58	510473.1881	4525767.4033	876.7926	0.0263
1283	23/04/2016 11:56:05	510476.9225	4525765.4313	877.1829	0.0315
1284	23/04/2016 11:56:16	510488.9272	4525767.1016	877.8302	0.0530
1285	23/04/2016 11:56:23	510489.3591	4525764.0636	877.9670	0.0286
1286	23/04/2016 11:56:31	510497.1984	4525762.5004	878.3804	0.0263
1287	23/04/2016 11:56:35	510497.2823	4525765.5229	878.3606	0.0266
1288	23/04/2016 11:56:38	510498.2842	4525765.9732	878.5823	0.0349
1289	23/04/2016 11:56:55	510513.8697	4525763.3497	879.7285	0.0632

1290	23/04/2016 11:57:00	510515.5911	4525760.5277	880.0157	0.0735
1291	23/04/2016 11:57:06	510518.8627	4525759.6667	880.4290	0.1223
1292	23/04/2016 11:57:26	510524.3088	4525759.6857	880.9463	0.0245
1293	23/04/2016 11:57:30	510524.9471	4525762.2197	880.9967	0.0725
1294	23/04/2016 11:57:35	510527.8451	4525762.7103	881.0731	0.0810
1295	23/04/2016 11:58:07	510540.5316	4525761.7526	882.8730	0.0259
1296	23/04/2016 11:58:11	510541.2286	4525758.5166	882.8588	0.0221
1297	23/04/2016 11:58:22	510551.8196	4525756.3092	883.9230	0.0638
1298	23/04/2016 11:58:48	510562.4094	4525756.2851	884.3733	0.0190
1299	23/04/2016 11:59:03	510563.1520	4525759.4107	884.4003	0.0247
1300	23/04/2016 11:59:10	510567.0177	4525759.1492	884.6423	0.0223
1301	23/04/2016 11:59:17	510567.8219	4525755.8714	884.7372	0.0173
1302	23/04/2016 11:59:25	510573.8108	4525754.7924	885.2407	0.0542
1303	23/04/2016 11:59:32	510574.0428	4525760.3908	885.2430	0.0522
1304	23/04/2016 11:59:41	510583.1734	4525764.4048	886.1247	0.0174
1305	23/04/2016 11:59:48	510589.4332	4525767.7507	886.8862	0.0185
1306	23/04/2016 11:59:54	510589.6645	4525771.4387	887.1042	0.0324
1307	23/04/2016 12:00:02	510595.2132	4525774.0195	887.5612	0.0336
1308	23/04/2016 12:00:06	510596.6500	4525776.1035	887.7624	0.0348
1309	23/04/2016 12:00:13	510598.7795	4525781.9470	888.1063	0.0225
1310	23/04/2016 12:00:23	510599.4389	4525789.2237	888.4416	0.0201
1311	23/04/2016 12:02:02	510599.3480	4525792.4949	888.5420	0.0335
1312	23/04/2016 12:02:22	510592.3330	4525808.2045	887.9574	0.0398
1313	23/04/2016 12:04:01	510589.3256	4525812.4953	887.6989	0.0408
1314	23/04/2016 12:04:07	510591.7841	4525814.3197	887.9027	0.0624
1315	23/04/2016 12:04:16	510597.3800	4525806.0996	888.0734	0.0781
1316	23/04/2016 12:05:12	510602.3813	4525790.2291	888.6812	0.0441
1317	23/04/2016 12:05:37	510601.5573	4525779.8175	888.0781	0.0210
1318	23/04/2016 12:05:48	510600.5214	4525776.3996	887.9037	0.0179
1319	23/04/2016 12:05:59	510597.1869	4525767.9768	887.6676	0.0145
1320	23/04/2016 12:06:04	510597.2708	4525765.7279	887.5792	0.0159
1321	23/04/2016 12:06:10	510599.7102	4525763.0189	887.7870	0.0189
1322	23/04/2016 12:06:18	510598.9869	4525768.1288	887.8404	0.0145

1323	23/04/2016 12:06:24	510599.8810	4525770.0023	888.0083	0.0222
1324	23/04/2016 12:06:38	510597.6129	4525759.5749	887.3495	0.0342
1325	23/04/2016 12:07:22	510597.3907	4525759.7562	887.3372	0.0199
1326	23/04/2016 12:07:27	510595.9036	4525755.5007	886.9046	0.0207
1327	23/04/2016 12:07:37	510590.1471	4525743.8152	886.3307	0.0159
1328	23/04/2016 12:07:45	510585.5668	4525735.6532	886.3946	0.0205
1329	23/04/2016 12:07:52	510583.3386	4525730.8432	886.5566	0.0204
1330	23/04/2016 12:07:57	510583.0336	4525727.2202	886.8246	0.0237
1331	23/04/2016 12:08:02	510578.7659	4525727.3693	886.7300	0.0409
1332	23/04/2016 12:08:05	510578.4064	4525729.9163	886.4498	0.0294
1333	23/04/2016 12:08:14	510576.5168	4525741.2598	885.5583	0.0164
1334	23/04/2016 12:09:43	510610.5149	4525760.4217	889.0676	0.0265
1335	23/04/2016 12:09:48	510611.2985	4525757.5179	889.2173	0.0286
1336	23/04/2016 12:09:57	510619.5243	4525755.1252	890.4766	0.0238
1337	23/04/2016 12:10:01	510620.0353	4525757.4863	890.4781	0.0274
1338	23/04/2016 12:10:23	510640.6857	4525758.6746	892.9241	0.0396
1339	23/04/2016 12:10:28	510640.8822	4525755.7861	893.0418	0.0378
1340	23/04/2016 12:10:38	510646.5616	4525755.9098	893.6627	0.0503
1341	23/04/2016 12:10:44	510646.1145	4525758.6283	893.6764	0.0801
1342	23/04/2016 12:11:48	510647.7198	4525756.0066	893.8403	0.0274
1343	23/04/2016 12:11:52	510647.4036	4525758.3579	893.8121	0.0339
1344	23/04/2016 12:12:27	510660.7062	4525755.7804	895.1179	0.0308
1345	23/04/2016 12:12:31	510661.4466	4525757.8890	895.2546	0.0293
1346	23/04/2016 12:12:38	510668.1675	4525757.4248	895.8450	0.0190
1347	23/04/2016 12:12:51	510667.6587	4525754.9808	895.7219	0.0259
1348	23/04/2016 12:13:15	510672.5789	4525757.5704	896.1906	0.0195
1349	23/04/2016 12:13:27	510684.3393	4525755.6241	897.2289	0.0534
1350	23/04/2016 12:13:32	510687.6441	4525754.8948	897.5717	0.0429
1351	23/04/2016 12:13:36	510687.9186	4525752.6883	897.6221	0.1308
1352	23/04/2016 12:14:14	510704.1908	4525751.9444	899.0119	0.0312
1353	23/04/2016 12:14:18	510704.1787	4525749.7055	899.0812	0.0293
1354	23/04/2016 12:14:27	510707.5863	4525745.8846	899.5169	0.0339
1355	23/04/2016 12:14:34	510708.7106	4525743.3540	899.4537	0.0277

1356	23/04/2016 12:14:40	510711.9478	4525747.6081	899.4142	0.0228
1357	23/04/2016 12:14:44	510712.5121	4525749.8223	899.4163	0.0260
1358	23/04/2016 12:14:52	510721.8355	4525748.7056	900.0934	0.0227
1359	23/04/2016 12:14:56	510722.8013	4525746.3989	900.0682	0.0256
1360	23/04/2016 12:15:08	510737.1833	4525749.2071	901.7134	0.0421
1361	23/04/2016 12:15:12	510738.3629	4525747.5830	901.8674	0.0675
1362	23/04/2016 12:15:25	510746.0705	4525751.1816	902.4108	0.0505
1363	23/04/2016 12:15:29	510746.9501	4525749.4216	902.3477	0.0522
1364	23/04/2016 12:16:59	510744.4819	4525754.2564	902.2242	0.0370
1365	23/04/2016 12:17:04	510741.4209	4525755.3233	902.1699	0.0331
1366	23/04/2016 12:17:11	510739.5405	4525759.9310	902.1360	0.0266
1367	23/04/2016 12:17:17	510741.1698	4525760.6457	902.6357	0.0261
1368	23/04/2016 12:17:25	510736.7938	4525762.5187	902.0455	0.0280
1369	23/04/2016 12:17:41	510730.1230	4525774.1700	901.9179	0.0365
1370	23/04/2016 12:17:47	510733.4920	4525777.2681	901.9738	0.0374
1371	23/04/2016 12:17:53	510732.6073	4525781.4858	901.8328	0.0429
1372	23/04/2016 12:17:58	510733.5977	4525783.3013	901.9936	0.0760
1373	23/04/2016 12:18:13	510726.0981	4525787.4238	901.5573	0.0516
1374	23/04/2016 12:18:22	510727.9692	4525794.4113	901.5798	0.0636
1375	23/04/2016 12:18:30	510725.4749	4525801.3913	901.4726	0.0657
1376	23/04/2016 12:18:37	510723.3394	4525806.5276	901.3913	0.0273
1377	23/04/2016 12:18:45	510720.5345	4525811.9667	901.3065	0.0260
1378	23/04/2016 12:18:53	510718.4716	4525816.9848	901.2090	0.0190
1379	23/04/2016 12:20:54	510754.5847	4525753.9983	903.0728	0.0197
1380	23/04/2016 12:20:59	510756.9571	4525752.0378	903.0809	0.0226
1381	23/04/2016 12:21:21	510758.8256	4525755.9484	903.2241	0.0314
1382	23/04/2016 12:21:28	510759.5430	4525751.5021	903.0679	0.0371
1383	23/04/2016 12:21:34	510760.9108	4525756.0355	903.5223	0.0283
1384	23/04/2016 12:21:39	510764.0321	4525753.5664	903.2724	0.0180
1385	23/04/2016 12:21:46	510763.5040	4525751.6477	903.0540	0.0243
1386	23/04/2016 12:21:54	510763.7905	4525748.6713	902.9194	0.0196
1387	23/04/2016 12:22:01	510760.6442	4525747.4881	902.8284	0.0277
1388	23/04/2016 12:22:06	510760.3543	4525750.5088	902.9895	0.0218

1389	23/04/2016 12:22:14	510758.5074	4525743.6335	902.7367	0.0333
1390	23/04/2016 12:22:21	510765.1636	4525745.6978	903.0362	0.0304
1391	23/04/2016 12:22:56	510749.4420	4525736.8936	902.0446	0.0393
1392	23/04/2016 12:23:00	510748.8293	4525739.5839	901.8121	0.0345
1393	23/04/2016 12:23:14	510760.1797	4525741.2102	902.5448	0.1312
1394	23/04/2016 12:23:49	510764.6484	4525746.2237	902.9479	0.0286
1395	23/04/2016 12:25:00	510771.4980	4525747.6458	903.6619	0.0224
1396	23/04/2016 12:25:04	510773.1622	4525745.6695	903.8224	0.0379
1397	23/04/2016 12:25:46	510788.2247	4525750.9372	905.6137	0.0360
1398	23/04/2016 12:25:51	510786.9586	4525753.2765	905.5037	0.0356
1399	23/04/2016 12:25:59	510784.0756	4525753.6668	905.1640	0.0510
1400	23/04/2016 12:26:08	510792.1617	4525755.6617	906.1424	0.0633
1401	23/04/2016 12:26:13	510793.3404	4525753.4388	906.2779	0.1029
1402	23/04/2016 12:28:37	510794.3299	4525752.4411	906.6429	0.0400
1403	23/04/2016 12:28:42	510796.6828	4525750.5306	907.1621	0.0257
1404	23/04/2016 12:29:05	510797.7821	4525738.7933	908.1585	0.0261
1405	23/04/2016 12:29:10	510800.5387	4525738.9058	908.3248	0.0317
1406	23/04/2016 12:29:21	510801.9032	4525730.2491	908.2775	0.0286
1407	23/04/2016 12:29:26	510800.2701	4525727.9952	908.1395	0.0327
1408	23/04/2016 12:29:36	510804.4168	4525720.5170	907.8155	0.0350
1409	23/04/2016 12:29:41	510807.6358	4525720.4928	907.9127	0.0296
1410	23/04/2016 12:29:49	510809.0888	4525713.1479	907.4372	0.0329
1411	23/04/2016 12:29:54	510811.4927	4525714.2776	907.7249	0.0343
1412	23/04/2016 12:30:04	510814.7317	4525706.4902	907.5699	0.0270
1413	23/04/2016 12:31:58	510819.3702	4525701.5181	907.6981	0.0192
1414	23/04/2016 12:32:03	510822.7855	4525700.5420	907.8295	0.0193
1415	23/04/2016 12:32:13	510828.4280	4525692.1473	907.8252	0.0178
1416	23/04/2016 12:32:18	510827.1787	4525689.0497	907.7129	0.0171
1417	23/04/2016 12:32:26	510831.7262	4525681.2865	907.7704	0.0186
1418	23/04/2016 12:32:32	510835.8085	4525682.3810	908.0459	0.0233
1419	23/04/2016 12:32:41	510838.7386	4525675.0719	908.2479	0.0214
1420	23/04/2016 12:32:48	510842.2838	4525673.8696	908.5733	0.0237
1421	23/04/2016 12:32:58	510843.6803	4525664.9424	908.3981	0.0249

1422	23/04/2016 12:33:06	510847.7121	4525666.7056	908.7985	0.0212
1423	23/04/2016 12:33:20	510843.5839	4525658.0783	907.9827	0.0239
1424	23/04/2016 12:33:37	510850.2362	4525666.5170	908.9150	0.0282
1425	23/04/2016 12:34:48	510848.8613	4525675.4444	911.2809	0.0388
1426	23/04/2016 12:34:57	510853.8967	4525672.2532	911.3295	0.0356
1427	23/04/2016 12:35:09	510862.7625	4525675.8422	911.6519	0.0360
1428	23/04/2016 12:35:22	510868.5433	4525681.2196	911.9383	0.0184
1429	23/04/2016 12:39:00	510868.5181	4525793.2821	912.6728	0.0336
1430	23/04/2016 12:39:06	510864.7822	4525791.8107	912.5317	0.0404
1431	23/04/2016 12:39:13	510863.7903	4525795.2970	912.6995	0.0651
1432	23/04/2016 12:39:20	510867.2008	4525796.9947	912.8198	0.0437
1433	23/04/2016 12:40:13	510866.7063	4525799.8428	913.2127	0.0309
1434	23/04/2016 12:40:17	510864.0474	4525800.7521	913.2617	0.0309
1435	23/04/2016 12:40:37	510866.5939	4525807.5008	914.1407	0.0395
1436	23/04/2016 12:40:42	510869.6728	4525807.8653	914.3026	0.0386
1437	23/04/2016 12:40:50	510871.6045	4525814.2233	915.1095	0.0283
1438	23/04/2016 12:40:54	510869.8016	4525815.0511	915.0691	0.0391
1439	23/04/2016 12:41:00	510871.2140	4525820.1414	915.5336	0.0432
1440	23/04/2016 12:41:04	510873.4767	4525819.7755	915.6028	0.0279
1441	23/04/2016 12:41:10	510875.2582	4525823.5863	916.0029	0.0286
1442	23/04/2016 12:41:14	510873.6517	4525825.7507	915.9140	0.0419
1443	23/04/2016 12:41:21	510876.2435	4525830.4483	916.1479	0.0419
1444	23/04/2016 12:41:25	510878.5823	4525829.3420	916.4961	0.0296
1445	23/04/2016 12:41:35	510884.2192	4525838.8516	917.2891	0.0364
1446	23/04/2016 12:41:39	510882.1022	4525840.4215	916.9833	0.0409
1447	23/04/2016 12:42:15	510891.8984	4525853.2162	917.9891	0.0444
1448	23/04/2016 12:42:19	510890.2212	4525854.8386	917.9710	0.0321
1449	23/04/2016 12:42:23	510891.6411	4525857.6925	918.1166	0.0252
1450	23/04/2016 12:42:26	510893.3971	4525857.2995	918.2281	0.0300
1451	23/04/2016 12:42:31	510895.3857	4525860.1261	918.4920	0.0288
1452	23/04/2016 12:42:35	510893.9079	4525862.0854	918.3984	0.0286
1453	23/04/2016 12:42:38	510894.6340	4525863.2373	918.6283	0.0302
1454	23/04/2016 12:42:42	510895.5213	4525865.8275	918.6730	0.0263

1455	23/04/2016 12:42:47	510898.3488	4525862.8546	918.8793	0.0335
1456	23/04/2016 12:42:50	510899.8479	4525863.5139	918.8920	0.0272
1457	23/04/2016 12:43:02	510899.4039	4525866.4031	918.8969	0.0886
1458	23/04/2016 12:43:10	510902.5166	4525863.7375	919.2126	0.0355
1459	23/04/2016 12:43:16	510904.4321	4525866.0342	919.4160	0.0355
1460	23/04/2016 12:43:21	510905.8818	4525862.8769	919.8752	0.0503
1461	23/04/2016 12:43:25	510907.6386	4525864.8527	919.7388	0.0364
1462	23/04/2016 12:43:30	510909.3919	4525863.3322	920.1826	0.0457
1463	23/04/2016 12:43:33	510908.7523	4525861.6547	920.0813	0.0363
1464	23/04/2016 12:43:38	510911.8882	4525859.1016	920.3558	0.0424
1465	23/04/2016 12:43:42	510913.3911	4525860.4100	920.3727	0.0535
1466	23/04/2016 12:43:47	510915.5068	4525858.9671	920.5023	0.0474
1467	23/04/2016 12:43:51	510914.5308	4525856.9299	920.4715	0.0465
1468	23/04/2016 12:44:23	510939.7204	4525855.8363	922.7192	0.0396
1469	23/04/2016 12:44:27	510941.8820	4525856.4379	922.7776	0.0322
1470	23/04/2016 12:44:33	510945.4561	4525853.1321	922.9426	0.0547
1471	23/04/2016 12:44:37	510944.3585	4525851.3300	922.8336	0.0437
1472	23/04/2016 12:44:42	510940.4338	4525852.6642	922.4711	0.0335
1473	23/04/2016 12:44:47	510938.2384	4525852.3983	922.1739	0.0513
1474	23/04/2016 12:44:53	510932.9993	4525854.1026	921.8655	0.0492
1475	23/04/2016 12:44:57	510932.8302	4525851.0423	921.5802	0.0507
1476	23/04/2016 12:45:02	510929.3912	4525853.1551	921.4138	0.0379
1477	23/04/2016 12:45:06	510930.2983	4525850.5940	921.2734	0.0437
1478	23/04/2016 12:45:11	510925.8198	4525852.5338	920.9455	0.0603
1479	23/04/2016 12:47:09	510984.4959	4525814.2112	922.0343	0.0263
1480	23/04/2016 12:47:20	510988.3945	4525811.5092	922.1115	0.0446
1481	23/04/2016 12:47:25	510988.9117	4525814.3759	922.1705	0.0387
1482	23/04/2016 12:47:35	510999.9846	4525816.2502	922.7566	0.0480
1483	23/04/2016 12:47:39	511001.0814	4525814.1438	922.7819	0.0280
1484	23/04/2016 12:48:28	511021.5645	4525821.4792	924.2856	0.0488
1485	23/04/2016 12:48:32	511022.6501	4525819.1985	924.3422	0.0621
1486	23/04/2016 12:48:38	511026.7614	4525822.1525	924.5143	0.0669
1487	23/04/2016 12:49:15	511047.5658	4525827.5606	927.1332	0.0861

1488	23/04/2016 12:49:21	511047.7369	4525825.1387	927.0509	0.0466
1489	23/04/2016 12:49:28	511053.6844	4525827.2636	928.0176	0.0292
1490	23/04/2016 12:49:33	511057.1367	4525825.8893	928.4666	0.0293
1491	23/04/2016 12:49:37	511056.4640	4525823.7431	928.5597	0.0352
1492	23/04/2016 12:49:43	511061.7506	4525822.7223	928.7085	0.0329
1493	23/04/2016 12:49:48	511062.7119	4525818.9434	928.8405	0.0351
1494	23/04/2016 12:49:53	511066.5648	4525818.9900	929.0045	0.0361
1495	23/04/2016 12:49:57	511067.3786	4525815.4380	928.9485	0.0353
1496	23/04/2016 12:50:04	511074.0941	4525812.3468	929.5957	0.0330
1497	23/04/2016 12:50:36	511079.1485	4525811.3991	929.9374	0.0480
1498	23/04/2016 12:50:40	511079.9724	4525813.9340	929.9162	0.0440
1499	23/04/2016 12:50:51	511091.3030	4525812.1123	930.8583	0.0378
1500	23/04/2016 12:50:55	511091.6106	4525814.4839	930.8457	0.0335
1501	23/04/2016 12:51:41	511095.5753	4525811.6640	931.3746	0.0333
1502	23/04/2016 12:51:45	511096.6365	4525810.9558	931.8608	0.0585
1503	23/04/2016 12:51:49	511098.1470	4525813.6166	931.5607	0.0695
1504	23/04/2016 12:51:53	511099.6085	4525812.0736	931.8443	0.0340
1505	23/04/2016 12:55:12	511082.2980	4525801.2919	934.8877	0.0379
1506	23/04/2016 12:55:16	511082.4627	4525799.2451	934.9201	0.0313
1507	23/04/2016 12:55:25	511073.5770	4525802.0041	934.7576	0.0391
1508	23/04/2016 12:55:35	511068.3952	4525802.1495	934.3435	0.0281
1509	23/04/2016 12:56:36	511068.2066	4525796.0296	934.5521	0.0234
1510	23/04/2016 12:57:17	511068.7246	4525788.9707	934.8666	0.0278
1511	23/04/2016 12:57:21	511071.2045	4525788.7194	935.0743	0.0258
1512	23/04/2016 12:57:29	511066.8781	4525785.3993	934.5265	0.0399
1513	23/04/2016 12:57:39	511069.9855	4525775.8644	935.0883	0.0271
1514	23/04/2016 12:57:46	511072.6354	4525776.3489	935.2923	0.0255
1515	23/04/2016 12:58:55	511072.9760	4525774.4742	935.5243	0.0318
1516	23/04/2016 12:59:04	511073.9451	4525766.0202	935.3802	0.0244
1517	23/04/2016 12:59:08	511071.4304	4525764.4282	935.1389	0.0204
1518	23/04/2016 12:59:18	511073.8247	4525753.0202	934.7693	0.0446
1519	23/04/2016 12:59:22	511076.1172	4525753.3118	934.9866	0.0767
1520	23/04/2016 13:02:08	511086.0514	4525802.5030	934.4209	0.0292

1521	23/04/2016 13:02:12	511087.9406	4525800.5374	934.2956	0.0307
1522	23/04/2016 13:02:17	511091.1231	4525801.4791	933.8765	0.0275
1523	23/04/2016 13:02:21	511091.6381	4525803.7247	933.5985	0.0435
1524	23/04/2016 13:08:13	510718.0910	4525732.3456	899.7129	0.0316
1525	23/04/2016 13:08:19	510718.8243	4525729.7520	899.7597	0.0368
1526	23/04/2016 13:08:41	510706.4980	4525726.5621	899.1281	0.0430
1527	23/04/2016 13:08:45	510703.3672	4525728.2906	898.8779	0.0319
1528	23/04/2016 13:08:50	510699.2584	4525725.9218	898.4147	0.0322
1529	23/04/2016 13:08:54	510700.0965	4525723.2177	898.4801	0.0196
1530	23/04/2016 13:08:58	510699.7683	4525722.0796	898.5223	0.0729
1531	23/04/2016 13:09:06	510692.6900	4525717.7362	897.6257	0.0370
1532	23/04/2016 13:09:10	510690.5491	4525720.0956	897.3612	0.0209
1533	23/04/2016 13:09:17	510683.3638	4525717.4439	896.4194	0.0258
1534	23/04/2016 13:09:22	510681.7671	4525714.0388	896.2811	0.0345
1535	23/04/2016 13:09:32	510667.7921	4525711.6661	895.1870	0.0767
1536	23/04/2016 13:09:37	510666.5974	4525714.0237	894.9744	0.0492
1537	23/04/2016 13:09:45	510657.8540	4525712.6723	893.9281	0.0760
1538	23/04/2016 13:09:51	510657.6382	4525709.8910	893.8851	0.0425
1539	23/04/2016 13:10:54	510646.1893	4525707.0334	892.6882	0.0560
1540	23/04/2016 13:10:58	510645.4325	4525709.5863	892.6859	0.0763
1541	23/04/2016 13:11:50	510627.3019	4525702.1462	890.9611	0.0354
1542	23/04/2016 13:11:54	510626.8238	4525704.9463	891.0227	0.0365
1543	23/04/2016 13:12:19	510603.3176	4525698.0132	889.2039	0.0341
1544	23/04/2016 13:12:23	510601.9634	4525700.6398	889.1202	0.0234
1545	23/04/2016 13:12:31	510594.3446	4525698.1578	888.2817	0.0347
1546	23/04/2016 13:12:35	510591.8226	4525697.4763	888.1751	0.0524
1547	23/04/2016 13:12:39	510589.6443	4525697.9231	888.0519	0.0279
1548	23/04/2016 13:12:45	510592.9840	4525694.6297	888.1278	0.0385
1549	23/04/2016 13:12:48	510591.7646	4525693.6436	887.8669	0.0260
1550	23/04/2016 13:12:52	510590.4235	4525690.0011	887.6638	0.0278
1551	23/04/2016 13:12:56	510587.8245	4525687.3903	887.5838	0.0360
1552	23/04/2016 13:42:37	510648.6267	4525580.7957	888.4595	0.0204
1553	23/04/2016 13:42:42	510646.3090	4525581.6934	888.3782	0.0181

1554	23/04/2016 13:42:48	510643.7964	4525579.4752	888.3187	0.0379
1555	23/04/2016 13:42:58	510638.7993	4525588.0931	888.3770	0.0410
1556	23/04/2016 13:43:02	510640.5495	4525589.9943	888.6236	0.0833
1557	23/04/2016 13:43:12	510635.7702	4525595.2697	888.3603	0.0534
1558	23/04/2016 13:43:44	510634.0477	4525594.5342	888.4349	0.0424
1559	23/04/2016 13:43:52	510637.2403	4525599.2418	888.4898	0.0152
1560	23/04/2016 13:43:58	510633.3530	4525601.8061	888.3108	0.0143
1561	23/04/2016 13:44:03	510635.9575	4525602.8167	888.4410	0.0164
1562	23/04/2016 13:44:07	510636.4678	4525604.1686	888.6274	0.0369
1563	23/04/2016 13:44:16	510630.0667	4525609.5436	888.2411	0.0198
1564	23/04/2016 13:44:21	510632.3062	4525611.4664	888.2722	0.0188
1565	23/04/2016 13:44:28	510627.4481	4525609.3974	888.1824	0.0417
1566	23/04/2016 13:44:43	510621.5634	4525623.8780	888.1232	0.0539
1567	23/04/2016 13:44:47	510623.6865	4525625.6330	888.1792	0.0427
1568	23/04/2016 13:44:58	510616.4974	4525636.6937	887.9563	0.0391
1569	23/04/2016 13:45:03	510614.1256	4525634.8616	887.9567	0.0431
1570	23/04/2016 13:45:18	510611.4931	4525638.6543	887.9046	0.0180
1571	23/04/2016 13:45:23	510613.4808	4525641.0039	887.9122	0.0189
1572	23/04/2016 13:45:36	510603.4020	4525650.3964	887.4734	0.0681
1573	23/04/2016 13:45:46	510602.5022	4525655.0902	887.8414	0.0286
1574	23/04/2016 13:45:51	510604.5133	4525656.5873	887.8539	0.0303
1575	23/04/2016 13:46:05	510594.2851	4525669.9412	887.7344	0.0320
1576	23/04/2016 13:46:10	510596.4704	4525671.4129	887.7116	0.0294
1577	23/04/2016 13:46:19	510592.9672	4525679.5595	887.5060	0.0256
1578	23/04/2016 13:46:24	510590.1924	4525678.5926	887.4063	0.0175
1579	23/04/2016 13:46:33	510590.3389	4525689.0307	887.6203	0.0244
1580	23/04/2016 13:46:38	510590.8669	4525691.5094	887.7816	0.0197
1581	23/04/2016 13:46:45	510586.9976	4525689.2021	887.5694	0.0628
1582	23/04/2016 13:47:00	510585.8086	4525690.1590	887.4550	0.0286
1583	23/04/2016 13:47:03	510585.4336	4525689.3383	887.3509	0.0198
1584	23/04/2016 13:47:12	510592.7588	4525686.4174	887.5608	0.0481
1585	23/04/2016 13:47:23	510585.2646	4525694.6275	887.8367	0.0767
1586	23/04/2016 13:50:26	510583.5645	4525818.4563	887.5788	0.0330

1587	23/04/2016 13:50:29	510583.0880	4525819.0695	887.5856	0.0404
1588	23/04/2016 13:50:46	510579.9038	4525825.0724	887.2987	0.0251
1589	23/04/2016 13:50:50	510581.3656	4525827.2504	887.3480	0.0204
1590	23/04/2016 13:50:59	510578.8021	4525830.3690	887.2752	0.0254
1591	23/04/2016 13:51:04	510576.0075	4525829.9468	887.3429	0.0400
1592	23/04/2016 13:51:11	510572.0577	4525833.2398	887.3715	0.0237
1593	23/04/2016 13:51:16	510572.9592	4525835.7922	887.4337	0.0252
1594	23/04/2016 13:51:24	510565.9330	4525839.5497	887.0157	0.0242
1595	23/04/2016 13:51:29	510564.1188	4525836.9871	887.0503	0.0166
1596	23/04/2016 13:51:34	510560.6259	4525838.5491	886.7823	0.0184
1597	23/04/2016 13:51:38	510561.3093	4525840.8374	886.7193	0.0231
1598	23/04/2016 13:51:44	510559.9744	4525837.6939	887.0957	0.0332
1599	23/04/2016 13:51:49	510558.7810	4525838.4916	886.7215	0.0395
1600	23/04/2016 13:52:02	510571.6517	4525840.4541	887.5322	0.0267
1601	23/04/2016 13:52:12	510575.3551	4525843.3062	888.1471	0.0185
1602	23/04/2016 13:52:20	510578.2861	4525848.9620	888.9462	0.0185
1603	23/04/2016 13:52:30	510585.8966	4525849.4576	889.4398	0.0204
1604	23/04/2016 13:52:39	510580.8821	4525843.9341	888.7675	0.0190
1605	23/04/2016 13:52:44	510578.8761	4525841.1843	888.1982	0.0175
1606	23/04/2016 13:52:50	510577.2580	4525837.4184	887.6484	0.0272
1607	23/04/2016 13:52:54	510577.4970	4525834.4191	887.4677	0.0184
1608	23/04/2016 13:52:59	510579.2185	4525830.6992	887.3422	0.0220
1609	23/04/2016 13:53:17	510587.5740	4525849.4914	889.5677	0.0164
1610	23/04/2016 13:53:22	510590.3374	4525853.0343	889.8675	0.0215
1611	23/04/2016 13:53:28	510596.4323	4525852.1842	890.0632	0.0216
1612	23/04/2016 13:53:43	510598.7746	4525848.6382	890.1728	0.0227
1613	23/04/2016 13:53:50	510604.4269	4525848.7754	890.4622	0.0165
1614	23/04/2016 13:53:53	510604.9700	4525851.0386	890.4196	0.0238
1615	23/04/2016 13:54:02	510609.4116	4525852.1246	890.6835	0.0250
1616	23/04/2016 13:54:06	510610.3692	4525849.9553	890.7309	0.0261
1617	23/04/2016 13:54:25	510584.5580	4525855.6907	889.6412	0.0176
1618	23/04/2016 13:54:49	510584.8148	4525844.5367	889.3189	0.0310
1619	23/04/2016 13:55:26	510575.6549	4525846.4599	888.5724	0.0494

1620	23/04/2016 13:56:00	510556.2173	4525843.5340	885.9936	0.0186
1621	23/04/2016 13:56:09	510554.0400	4525841.3221	885.9657	0.0248
1622	23/04/2016 13:56:15	510549.3613	4525844.7613	885.3225	0.0267
1623	23/04/2016 13:56:20	510550.9896	4525847.4486	885.2666	0.0349
1624	23/04/2016 13:56:27	510544.9146	4525850.5171	884.7826	0.0492
1625	23/04/2016 13:56:32	510542.9381	4525852.8383	884.3396	0.0355
1626	23/04/2016 13:56:37	510545.8186	4525855.5704	884.5355	0.0339
1627	23/04/2016 13:56:43	510544.3757	4525861.1041	884.3762	0.0347
1628	23/04/2016 13:56:49	510540.1866	4525858.8917	883.9499	0.0338
1629	23/04/2016 13:57:46	510540.9688	4525862.0805	884.1199	0.0350
1630	23/04/2016 13:57:51	510539.1601	4525860.2803	884.1823	0.0196
1631	23/04/2016 13:57:58	510545.4311	4525859.9468	884.4249	0.0301
1632	23/04/2016 13:58:30	510538.7614	4525879.9297	884.6161	0.0296
1633	23/04/2016 13:58:35	510541.5509	4525880.5755	884.7555	0.0288
1634	23/04/2016 13:58:50	510539.1873	4525896.8214	884.9972	0.0295
1635	23/04/2016 13:58:55	510536.2962	4525896.8302	884.8386	0.0201
1636	23/04/2016 13:59:04	510535.1619	4525906.3135	885.2643	0.0200
1637	23/04/2016 13:59:08	510537.9188	4525906.9162	885.3664	0.0204
1638	23/04/2016 13:59:39	510538.0235	4525914.0212	885.8550	0.0270
1639	23/04/2016 13:59:44	510534.8805	4525913.6106	885.7766	0.0288
1640	23/04/2016 13:59:48	510534.1949	4525915.1852	885.7349	0.0443
1641	23/04/2016 13:59:57	510539.3370	4525920.8009	886.3793	0.0345
1642	23/04/2016 14:00:01	510537.1055	4525922.6758	886.4413	0.0461
1643	23/04/2016 14:00:44	510545.9821	4525943.4885	888.0791	0.0287
1644	23/04/2016 14:00:49	510543.1317	4525944.8369	888.1481	0.0208
1645	23/04/2016 14:00:55	510544.9851	4525950.0616	888.5826	0.0242
1646	23/04/2016 14:00:59	510548.2423	4525950.5677	888.8081	0.0223
1647	23/04/2016 14:01:05	510550.9190	4525955.7451	889.2164	0.0377
1648	23/04/2016 14:01:09	510548.8613	4525957.9302	889.1756	0.0388
1649	23/04/2016 14:01:17	510556.8444	4525961.5048	889.8932	0.0805
1650	23/04/2016 14:01:24	510556.0238	4525964.5680	889.6048	0.0610
1651	23/04/2016 14:01:29	510554.0535	4525967.7004	889.4627	0.0536
1652	23/04/2016 14:02:02	510558.7064	4525971.6700	889.7447	0.0225

1653	23/04/2016 14:02:06	510555.8931	4525972.5606	889.4863	0.0203
1654	23/04/2016 14:02:12	510553.3602	4525969.5611	889.4861	0.0453
1655	23/04/2016 14:02:21	510557.7247	4525979.4701	889.6143	0.0284
1656	23/04/2016 14:02:25	510560.7235	4525980.3992	889.7840	0.0361
1657	23/04/2016 14:02:34	510559.0190	4525991.9412	889.7206	0.0393
1658	23/04/2016 14:02:38	510562.0675	4525993.0002	890.0364	0.0906
1659	23/04/2016 14:02:47	510560.2427	4526000.3897	889.9865	0.0398
1660	23/04/2016 14:02:51	510563.3553	4526000.1103	890.0428	0.0334
1661	23/04/2016 14:02:58	510565.6667	4526006.8120	890.3887	0.0320
1662	23/04/2016 14:03:03	510563.7491	4526010.2204	890.4231	0.0200
1663	23/04/2016 14:03:10	510567.0359	4526016.2112	890.7581	0.0233
1664	23/04/2016 14:03:15	510569.8657	4526014.9623	890.8523	0.0229
1665	23/04/2016 14:03:18	510570.7368	4526014.3839	890.9658	0.0160
1666	23/04/2016 14:05:10	510585.6558	4526037.7460	892.6685	0.0246
1667	23/04/2016 14:06:17	510581.5958	4526039.3782	892.6579	0.0167
1668	23/04/2016 14:06:53	510579.2976	4526034.4452	892.5476	0.0247
1669	23/04/2016 14:07:12	510583.7604	4526033.5332	892.6459	0.0323
1670	23/04/2016 14:07:25	510587.4889	4526042.6190	892.8828	0.0321
1671	23/04/2016 14:07:30	510585.7420	4526045.4893	892.9760	0.0205
1672	23/04/2016 14:07:38	510592.2633	4526050.1223	893.2194	0.0675
1673	23/04/2016 14:07:47	510596.0123	4526058.9993	893.6075	0.0310
1674	23/04/2016 14:07:52	510594.9900	4526063.3814	893.6956	0.0187
1675	23/04/2016 14:08:00	510600.1790	4526065.1748	894.2343	0.0578
1676	23/04/2016 14:08:13	510601.4871	4526076.1592	894.4821	0.0329
1677	23/04/2016 14:08:23	510605.8032	4526085.6040	894.8346	0.0325
1678	23/04/2016 14:08:28	510608.9099	4526085.3930	894.9153	0.0279
1679	23/04/2016 14:08:36	510607.5509	4526092.2038	895.2455	0.0384
1680	23/04/2016 14:08:43	510609.8282	4526098.1699	895.6728	0.0210
1681	23/04/2016 14:08:47	510612.7752	4526098.5828	895.7146	0.0248
1682	23/04/2016 14:08:54	510614.4490	4526104.3203	896.0574	0.0333
1683	23/04/2016 14:08:58	510612.1936	4526105.6643	896.0725	0.0369
1684	23/04/2016 14:09:03	510615.3538	4526104.3103	896.1298	0.0361
1685	23/04/2016 14:09:10	510612.1109	4526108.2909	896.1539	0.0735

1686	23/04/2016 14:09:41	510619.5614	4526124.9597	896.3724	0.0242
1687	23/04/2016 14:09:45	510619.7301	4526123.1912	896.3045	0.0183
1688	23/04/2016 14:09:50	510622.9201	4526122.9064	896.3852	0.0284
1689	23/04/2016 14:10:03	510629.0686	4526139.4287	896.7445	0.0318
1690	23/04/2016 14:10:07	510626.4604	4526140.4553	896.6224	0.0208
1691	23/04/2016 14:10:22	510631.6867	4526159.1359	897.1173	0.0275
1692	23/04/2016 14:10:26	510633.3884	4526159.8165	897.0841	0.0241
1693	23/04/2016 14:10:31	510636.6326	4526160.2904	897.2045	0.0299
1694	23/04/2016 14:10:35	510637.2044	4526157.3448	897.4531	0.0953
1695	23/04/2016 14:10:54	510640.1699	4526169.9323	897.3948	0.0396
1696	23/04/2016 14:10:59	510637.4045	4526171.1071	897.3171	0.0261
1697	23/04/2016 14:11:05	510642.0479	4526174.0950	897.3733	0.0257
1698	23/04/2016 14:15:19	510644.7708	4526297.9030	897.5310	0.0194
1699	23/04/2016 14:15:23	510647.7002	4526298.6575	897.5716	0.0431
1700	23/04/2016 14:15:36	510643.7932	4526286.8033	897.2699	0.0272
1701	23/04/2016 14:15:41	510640.6412	4526284.8939	897.2430	0.0209
1702	23/04/2016 14:15:49	510638.5475	4526277.3096	897.1300	0.0232
1703	23/04/2016 14:15:53	510640.9507	4526276.4160	897.1823	0.0265
1704	23/04/2016 14:16:15	510637.2438	4526267.5241	897.0232	0.0181
1705	23/04/2016 14:16:19	510639.7301	4526267.1800	897.0042	0.0288
1706	23/04/2016 14:16:43	510637.4770	4526258.9921	896.9607	0.0342
1707	23/04/2016 14:16:47	510640.2130	4526258.4843	896.9665	0.0165
1708	23/04/2016 14:18:06	510642.2589	4526233.6192	897.0604	0.0210
1709	23/04/2016 14:18:10	510644.9139	4526232.8456	897.1963	0.1601
1710	23/04/2016 14:18:32	510641.9250	4526210.5511	897.7313	0.0321
1711	23/04/2016 14:18:46	510644.8165	4526211.8483	897.7487	0.0205
1712	23/04/2016 14:18:54	510641.6887	4526217.2854	897.6354	0.0762
1713	23/04/2016 14:19:47	510643.6459	4526192.8371	897.5651	0.0251
1714	23/04/2016 14:19:51	510640.9264	4526192.8274	897.5372	0.0353
1715	23/04/2016 14:21:59	510572.7620	4526030.2458	891.4962	0.0240
1716	23/04/2016 14:22:04	510571.0749	4526031.4710	891.1754	0.0263
1717	23/04/2016 14:22:09	510566.9601	4526030.0922	890.5107	0.0247
1718	23/04/2016 14:22:14	510563.1451	4526029.9201	890.1671	0.0353

1719	23/04/2016 14:25:31	510499.0615	4526004.3580	884.3406	0.0229
1720	23/04/2016 14:26:12	510449.3813	4525980.3116	879.4298	0.0228
1721	23/04/2016 14:26:18	510445.8304	4525979.8158	879.2203	0.0179
1722	23/04/2016 14:26:35	510448.7256	4525963.0714	879.6485	0.0807
1723	23/04/2016 14:26:42	510450.9468	4525962.6615	879.8803	0.0554
1724	23/04/2016 14:27:06	510450.9217	4525945.6369	879.9386	0.0255
1725	23/04/2016 14:27:16	510452.7910	4525946.7570	879.9361	0.0231
1726	23/04/2016 14:27:21	510454.4868	4525943.7678	879.9683	0.0179
1727	23/04/2016 14:27:25	510453.1049	4525941.8170	879.9567	0.0198
1728	23/04/2016 14:28:22	510472.7619	4525918.6376	880.2745	0.0175
1729	23/04/2016 14:28:26	510470.8788	4525917.3273	880.2428	0.0185
1730	23/04/2016 14:28:33	510474.1366	4525910.3197	880.4352	0.0184
1731	23/04/2016 14:29:09	510475.8080	4525911.5185	880.5172	0.0222
1732	23/04/2016 14:29:16	510475.8044	4525905.1224	880.4711	0.0206
1733	23/04/2016 14:29:20	510477.9492	4525904.8604	880.4370	0.0212
1734	23/04/2016 14:29:26	510477.6660	4525898.7989	880.3420	0.0216
1735	23/04/2016 14:29:30	510479.8095	4525899.2843	880.3526	0.0255
1736	23/04/2016 14:29:33	510480.3059	4525900.2234	880.6559	0.0514
1737	23/04/2016 14:29:41	510481.3393	4525893.2190	880.2463	0.0310
1738	23/04/2016 14:29:44	510483.2168	4525893.8372	880.2638	0.0272
1739	23/04/2016 14:29:49	510486.0681	4525890.5501	880.1172	0.0280
1740	23/04/2016 14:29:53	510484.7201	4525889.0676	880.0615	0.0178
1741	23/04/2016 14:30:00	510488.3493	4525882.4038	880.0877	0.0368
1742	23/04/2016 14:30:06	510491.9515	4525878.9068	880.0910	0.0509
1743	23/04/2016 14:32:59	510493.0006	4525869.9437	880.2556	0.0795
1744	23/04/2016 14:33:06	510494.2508	4525865.9323	880.2063	0.0265
1745	23/04/2016 14:33:09	510493.5919	4525865.8099	880.3826	0.0212
1746	23/04/2016 14:33:14	510496.8786	4525866.2661	880.2290	0.0325
1747	23/04/2016 14:33:18	510496.6201	4525864.6471	880.1061	0.0191
1748	23/04/2016 14:33:26	510497.2937	4525855.3457	879.9298	0.0861
1749	23/04/2016 14:33:31	510495.3891	4525854.8810	879.8370	0.0836
1750	23/04/2016 14:33:43	510497.3881	4525846.5078	879.6360	0.0216
1751	23/04/2016 14:33:47	510495.2989	4525844.1084	879.5773	0.0191

1752	23/04/2016 14:33:51	510497.4526	4525843.5566	879.5611	0.0212
1753	23/04/2016 14:33:54	510497.4815	4525842.0470	879.5342	0.0271
1754	23/04/2016 14:33:58	510495.3467	4525841.2240	879.5362	0.0320
1755	23/04/2016 14:39:52	510250.9757	4525677.5061	864.7552	0.0198
1756	23/04/2016 14:40:01	510245.6067	4525676.5026	864.3193	0.0140
1757	23/04/2016 14:40:12	510238.7032	4525675.2118	864.1612	0.0182
1758	23/04/2016 14:40:16	510238.5480	4525674.5282	863.4180	0.0258
1759	23/04/2016 14:40:24	510234.5727	4525673.9185	863.9567	0.0256
1760	23/04/2016 14:41:42	510228.7678	4525673.3057	863.6904	0.0227
1761	23/04/2016 14:41:47	510228.6764	4525672.4162	862.9486	0.0212
1762	23/04/2016 14:41:56	510229.1541	4525676.5718	864.0002	0.0161
1763	23/04/2016 14:43:10	510170.7306	4525661.5441	861.5670	0.0171
1764	23/04/2016 14:43:25	510166.3941	4525661.5246	862.6096	0.0147
1765	23/04/2016 14:43:33	510167.8787	4525654.3962	862.5707	0.0152
1766	23/04/2016 14:43:41	510160.1709	4525650.9165	862.8134	0.0129
1767	23/04/2016 14:43:50	510158.3245	4525658.7356	862.8622	0.0137
1768	23/04/2016 14:44:26	510157.3118	4525661.6909	862.7772	0.0151
1769	23/04/2016 14:44:30	510158.6229	4525662.5117	862.8926	0.0130
1770	23/04/2016 14:44:48	510154.1719	4525688.7008	863.0052	0.0161
1771	23/04/2016 14:44:52	510152.3561	4525688.2958	862.9232	0.0157
1772	23/04/2016 14:45:03	510152.3400	4525701.9524	863.0520	0.0165
1773	23/04/2016 14:45:08	510149.8282	4525702.4105	862.8667	0.0185
1774	23/04/2016 14:45:12	510149.9906	4525704.3882	862.9718	0.0146
1775	23/04/2016 14:45:16	510147.8568	4525706.4101	862.5808	0.0148
1776	23/04/2016 14:45:22	510143.9565	4525710.8446	861.6472	0.0183
1777	23/04/2016 14:45:25	510145.0632	4525712.1000	861.6735	0.0257
1778	23/04/2016 14:45:31	510147.7373	4525709.2260	862.3350	0.0259
1779	23/04/2016 14:45:37	510150.9065	4525706.7897	863.0745	0.0221
1780	23/04/2016 14:45:42	510151.7054	4525706.6961	863.0996	0.0177
1781	23/04/2016 14:46:11	510146.8950	4525737.0007	863.1949	0.0203
1782	23/04/2016 14:46:18	510148.6163	4525740.4759	863.2484	0.0217
1783	23/04/2016 14:46:36	510147.5483	4525765.1326	863.3666	0.0199
1784	23/04/2016 14:46:40	510147.0608	4525765.1783	863.3475	0.0236

1785	23/04/2016 14:46:46	510145.5311	4525771.4257	863.3516	0.0203
1786	23/04/2016 14:46:52	510147.3315	4525774.6117	863.4001	0.0242
1787	23/04/2016 14:47:00	510147.3538	4525785.4618	863.4293	0.0242
1788	23/04/2016 14:47:04	510145.2614	4525786.2134	863.4136	0.0248
1789	23/04/2016 14:47:11	510145.6220	4525795.0294	863.4284	0.0171
1790	23/04/2016 14:47:15	510147.5247	4525795.3570	863.4728	0.0217
1791	23/04/2016 14:47:24	510147.8383	4525805.7293	863.5350	0.0314
1792	23/04/2016 14:47:26	510147.6524	4525805.7774	863.5404	0.0306
1793	23/04/2016 14:48:14	510140.0164	4525801.7711	863.4836	0.0184
1794	23/04/2016 14:49:25	510154.4283	4525805.5741	863.3115	0.0198
1795	23/04/2016 14:49:28	510154.6752	4525805.5953	863.3035	0.0195
1796	23/04/2016 14:49:35	510154.3715	4525799.9973	863.3058	0.0197
1797	23/04/2016 14:49:39	510155.9445	4525799.8989	863.2301	0.0201
1798	23/04/2016 14:49:49	510155.8315	4525787.5737	863.1223	0.0199
1799	23/04/2016 14:49:57	510154.0163	4525787.3796	863.2357	0.0173
1800	23/04/2016 14:50:09	510153.9487	4525770.6428	863.1985	0.0164
1801	23/04/2016 14:50:12	510155.7036	4525770.3887	863.1226	0.0163
1802	23/04/2016 14:50:17	510155.3790	4525766.1756	863.1104	0.0142
1803	23/04/2016 14:50:20	510154.1645	4525765.9593	863.1968	0.0148
1804	23/04/2016 14:50:24	510154.0498	4525763.4045	863.1846	0.0156
1805	23/04/2016 14:50:26	510154.2735	4525763.1313	863.1622	0.0143
1806	23/04/2016 14:50:28	510154.4957	4525763.0711	863.1455	0.0162
1807	23/04/2016 14:50:30	510154.7612	4525763.2615	863.1288	0.0172
1808	23/04/2016 14:50:47	510146.4931	4525747.2659	863.1917	0.0147
1809	23/04/2016 14:50:59	510142.1830	4525761.1477	863.1824	0.0134
1810	23/04/2016 14:51:13	510139.8543	4525772.6366	863.1695	0.0142
1811	23/04/2016 14:51:20	510139.4948	4525776.1302	863.1800	0.0149
1812	23/04/2016 14:51:29	510139.4944	4525784.2894	863.1993	0.0212
1813	23/04/2016 14:51:40	510139.9336	4525797.6514	863.2278	0.0346
1814	23/04/2016 14:51:47	510141.7073	4525805.6819	863.3213	0.0152
1815	23/04/2016 14:51:59	510145.4709	4525820.9578	863.4286	0.0153
1816	23/04/2016 14:52:07	510147.8197	4525830.1259	863.5195	0.0183
1817	23/04/2016 14:52:15	510150.1279	4525839.0792	863.5135	0.0144

1818	23/04/2016 14:52:20	510148.1865	4525838.7287	863.2905	0.0146
1819	23/04/2016 14:52:35	510150.4841	4525854.7549	863.4654	0.0149
1820	23/04/2016 14:52:38	510151.9948	4525854.6309	863.5515	0.0144
1821	23/04/2016 14:52:44	510158.3469	4525854.1520	863.3680	0.0159
1822	23/04/2016 14:52:47	510159.6570	4525853.9652	863.1027	0.0149
1823	23/04/2016 14:53:04	510163.7740	4525880.2037	863.3028	0.0153
1824	23/04/2016 14:53:07	510162.7575	4525881.0068	863.4137	0.0154
1825	23/04/2016 14:53:13	510156.4833	4525883.3315	863.6060	0.0138
1826	23/04/2016 14:53:16	510155.1449	4525883.5418	863.5173	0.0143
1827	23/04/2016 14:53:43	510162.2836	4525922.7244	863.4963	0.0168
1828	23/04/2016 14:53:46	510163.7646	4525923.1240	863.6837	0.0199
1829	23/04/2016 14:53:53	510169.7903	4525919.5447	863.5130	0.0162
1830	23/04/2016 14:53:56	510171.2606	4525918.9629	863.3506	0.0155
1831	23/04/2016 14:54:19	510179.1654	4525953.8478	863.4769	0.0150
1832	23/04/2016 14:54:22	510178.0754	4525954.6017	863.6051	0.0120
1833	23/04/2016 14:54:28	510171.5950	4525956.7989	863.7340	0.0129
1834	23/04/2016 14:54:32	510170.1668	4525957.1965	863.6140	0.0132
1835	23/04/2016 14:54:47	510174.9900	4525976.3081	863.5931	0.0124
1836	23/04/2016 14:54:50	510176.2712	4525977.0584	863.7304	0.0129
1837	23/04/2016 14:54:56	510183.0825	4525977.2079	863.7033	0.0135
1838	23/04/2016 14:54:59	510184.5529	4525977.4742	863.5931	0.0144
1839	23/04/2016 14:55:14	510189.7483	4525997.4559	863.7331	0.0132
1840	23/04/2016 14:55:17	510188.4290	4525998.3847	863.8035	0.0124
1841	23/04/2016 14:55:23	510181.8970	4525999.7689	863.7273	0.0131
1842	23/04/2016 14:55:35	510180.4352	4526000.6259	863.6275	0.0124
1843	23/04/2016 14:55:58	510188.4581	4526033.6542	863.7052	0.0128
1844	23/04/2016 14:56:02	510189.7584	4526034.0836	863.7498	0.0145
1845	23/04/2016 14:56:08	510196.6331	4526034.4304	863.9155	0.0129
1846	23/04/2016 14:56:11	510198.1537	4526034.0362	863.7565	0.0138
1847	23/04/2016 14:56:30	510203.2889	4526057.8207	863.9456	0.0143
1848	23/04/2016 14:56:33	510202.0038	4526058.1590	863.9538	0.0204
1849	23/04/2016 14:56:40	510195.6534	4526059.0751	863.7901	0.0146
1850	23/04/2016 14:56:44	510194.3743	4526059.7047	863.8253	0.0171

1851	23/04/2016 14:56:55	510196.7457	4526068.5500	863.7958	0.0163
1852	23/04/2016 14:57:04	510198.5059	4526076.5177	863.8606	0.0145
1853	23/04/2016 14:57:12	510206.0436	4526072.4975	864.0452	0.0303
1854	23/04/2016 14:57:22	510204.4107	4526066.0797	863.8823	0.0196
1855	23/04/2016 14:57:46	510207.8455	4526055.3432	864.0094	0.0142
1856	23/04/2016 14:57:53	510213.8924	4526051.9909	864.0354	0.0216
1857	23/04/2016 14:58:55	510207.0693	4526033.3997	863.5822	0.0142
1858	23/04/2016 14:59:00	510203.5004	4526035.0886	863.4815	0.0136
1859	23/04/2016 14:59:11	510202.7966	4526025.1331	863.3860	0.0136
1860	23/04/2016 14:59:16	510199.0068	4526023.4814	863.3986	0.0189
1861	23/04/2016 14:59:34	510193.7009	4526007.4676	863.2266	0.0124
1862	23/04/2016 14:59:38	510195.9042	4526007.5984	863.5736	0.0122
1863	23/04/2016 14:59:45	510193.7638	4526001.0549	863.5155	0.0129
1864	23/04/2016 14:59:48	510192.3737	4526000.6094	863.1660	0.0137
1865	23/04/2016 15:00:10	510175.8120	4525981.3260	863.5498	0.0139
1866	23/04/2016 15:00:17	510172.3784	4525979.0226	862.8766	0.0126
1867	23/04/2016 15:00:20	510172.0083	4525977.3707	862.8959	0.0130
1868	23/04/2016 15:00:24	510170.6440	4525976.0206	862.1045	0.0134
1869	23/04/2016 15:00:29	510168.1391	4525974.1695	862.0224	0.0110
1870	23/04/2016 15:00:39	510167.3508	4525960.4956	861.7552	0.0144
1871	23/04/2016 15:00:44	510164.9438	4525957.2555	861.7881	0.0133
1872	23/04/2016 15:01:38	510159.8095	4525940.5851	861.7563	0.0137
1873	23/04/2016 15:01:42	510161.9282	4525940.1027	861.5373	0.0132
1874	23/04/2016 15:01:52	510159.5201	4525930.5657	861.4943	0.0144
1875	23/04/2016 15:01:57	510156.0235	4525929.8833	861.6187	0.0116
1876	23/04/2016 15:02:53	510152.4902	4525918.9601	861.5311	0.0136
1877	23/04/2016 15:02:57	510154.8401	4525918.0238	861.4885	0.0130
1878	23/04/2016 15:03:14	510145.7269	4525900.8142	861.2919	0.0172
1879	23/04/2016 15:03:23	510151.1537	4525894.6144	861.2123	0.0190
1880	23/04/2016 15:03:35	510144.3633	4525887.1662	861.0983	0.0174
1881	23/04/2016 15:04:03	510137.7234	4525869.8830	860.9948	0.0113
1882	23/04/2016 15:04:15	510147.0197	4525867.8242	861.3146	0.0135
1883	23/04/2016 15:04:30	510139.9220	4525856.8432	861.0082	0.0125

1884	23/04/2016 15:04:50	510138.5823	4525839.7922	861.1316	0.0119
1885	23/04/2016 15:05:01	510145.4208	4525838.5371	861.4666	0.0148
1886	23/04/2016 15:05:14	510138.6910	4525829.6507	861.2557	0.0148
1887	23/04/2016 15:05:19	510142.1895	4525828.9206	861.4469	0.0136
1888	23/04/2016 15:05:31	510136.7198	4525819.1846	861.2350	0.0174
1889	23/04/2016 15:05:36	510140.4408	4525819.0707	861.4988	0.0164
1890	23/04/2016 15:05:50	510134.0970	4525807.3892	861.2807	0.0233
1891	23/04/2016 15:05:56	510136.6864	4525802.4306	861.4255	0.0176
1892	23/04/2016 15:06:02	510135.7262	4525798.2040	861.3591	0.0209
1893	23/04/2016 15:06:12	510128.5267	4525793.7913	861.2766	0.0199
1894	23/04/2016 15:06:19	510127.5231	4525788.0276	861.1186	0.0199
1895	23/04/2016 15:06:32	510129.4031	4525777.4808	861.1294	0.0192
1896	23/04/2016 15:06:37	510133.5960	4525776.9514	861.1425	0.0138
1897	23/04/2016 15:06:49	510130.1448	4525767.0713	861.1005	0.0127
1898	23/04/2016 15:06:59	510131.1353	4525759.0644	861.1903	0.0227
1899	23/04/2016 15:07:05	510127.8370	4525758.8567	861.1527	0.0130
1900	23/04/2016 15:07:10	510126.6792	4525757.4280	860.2510	0.0208
1901	23/04/2016 15:07:22	510130.1285	4525744.1805	860.4420	0.0833
1902	23/04/2016 15:07:30	510134.4547	4525737.7697	860.7662	0.0666
1903	23/04/2016 15:07:39	510135.8029	4525728.0559	860.8947	0.0150
1904	23/04/2016 15:07:49	510142.9989	4525722.1034	861.9158	0.0115
1905	23/04/2016 15:07:54	510144.6685	4525725.5477	861.6376	0.0123
1906	23/04/2016 15:08:21	510156.7407	4525715.8107	862.9590	0.0132
1907	23/04/2016 15:08:24	510158.4871	4525715.5769	862.9654	0.0120
1908	23/04/2016 15:08:35	510159.2190	4525700.2773	862.8591	0.0150
1909	23/04/2016 15:08:39	510161.1671	4525699.6438	862.6859	0.0149
1910	23/04/2016 15:08:44	510162.1042	4525696.2891	862.8061	0.0144
1911	23/04/2016 15:09:01	510165.9524	4525692.8428	862.6792	0.0145
1912	23/04/2016 15:09:08	510171.2671	4525691.0476	862.5478	0.0141
1913	23/04/2016 15:09:11	510170.5369	4525688.4330	862.5366	0.0157
1914	23/04/2016 15:09:15	510167.0002	4525688.7596	862.5744	0.0118
1923	23/04/2016 16:24:33	510161.1524	4525872.8345	863.3876	0.0208
1924	23/04/2016 16:24:37	510162.5749	4525872.4803	863.3258	0.0247

1925	23/04/2016 16:24:56	510157.5787	4525845.6071	863.3786	0.0278
1926	23/04/2016 16:24:59	510158.9971	4525845.0091	863.2593	0.0220
1927	23/04/2016 16:25:12	510155.8254	4525831.1558	863.3146	0.0470
1928	23/04/2016 16:26:23	510159.7391	4525811.6398	863.1315	0.0284
1929	23/04/2016 16:26:31	510161.3929	4525803.9458	863.0653	0.0236
1930	23/04/2016 16:26:34	510162.3795	4525804.4859	863.2937	0.0303
1931	23/04/2016 16:26:42	510162.2432	4525797.7605	863.0333	0.0228
1932	23/04/2016 16:26:47	510163.2918	4525795.7731	863.1166	0.0191
1933	23/04/2016 16:26:57	510161.9362	4525785.3017	863.0100	0.0448
1934	23/04/2016 16:27:11	510161.6412	4525767.6567	862.9631	0.0257
1935	23/04/2016 16:27:30	510159.3580	4525742.5098	862.8671	0.0222
1936	23/04/2016 16:27:50	510157.1046	4525716.8015	862.9769	0.0205
1937	23/04/2016 16:28:23	510163.8838	4525670.2318	862.6828	0.0196
1938	23/04/2016 16:28:38	510167.8563	4525649.8641	862.6054	0.0174
1939	23/04/2016 16:28:43	510169.6893	4525649.7503	862.3110	0.0153
1940	23/04/2016 16:28:59	510172.7549	4525630.1717	862.4455	0.0167
1941	23/04/2016 16:29:03	510174.1042	4525630.3654	862.2651	0.0173
1942	23/04/2016 16:29:15	510168.0012	4525622.2422	862.6212	0.0186
1943	23/04/2016 16:29:27	510178.1604	4525610.2803	862.3181	0.0187
1944	23/04/2016 16:29:30	510179.6752	4525610.2811	862.1564	0.0171
1945	23/04/2016 16:29:39	510173.6355	4525602.8267	862.4578	0.0182
1946	23/04/2016 16:29:53	510185.6044	4525586.7782	862.1314	0.0176
1947	23/04/2016 16:29:56	510187.3498	4525586.9244	861.9316	0.0170
1948	23/04/2016 16:30:06	510182.7617	4525575.1433	862.2498	0.0205
1949	23/04/2016 16:30:19	510194.2169	4525562.9239	861.8959	0.0173
1950	23/04/2016 16:30:23	510196.0099	4525562.9901	861.7496	0.0204
1951	23/04/2016 16:30:35	510192.7819	4525549.2672	861.9696	0.0203
1952	23/04/2016 16:30:51	510206.0958	4525534.2169	861.6544	0.0175
1953	23/04/2016 16:30:54	510207.5729	4525534.5272	861.5585	0.0149
1954	23/04/2016 16:31:04	510204.3204	4525522.5719	861.7359	0.0184
1955	23/04/2016 16:31:12	510212.8272	4525519.1926	861.5219	0.0188
1956	23/04/2016 16:31:15	510214.3921	4525519.6564	861.3387	0.0182
1957	23/04/2016 16:32:24	510224.6383	4525498.2050	861.1353	0.0228

1958	23/04/2016 16:32:27	510223.3159	4525497.1106	861.3722	0.0184
1959	23/04/2016 16:32:34	510217.5337	4525493.7999	861.4473	0.0166
1960	23/04/2016 16:32:37	510216.3054	4525493.0384	861.3867	0.0166
1961	23/04/2016 16:32:51	510223.6766	4525478.1292	861.2120	0.0220
1962	23/04/2016 16:32:55	510224.9981	4525478.4810	861.2554	0.0181
1963	23/04/2016 16:33:03	510230.7000	4525481.4582	861.2430	0.0176
1964	23/04/2016 16:33:06	510232.1612	4525482.2876	861.0637	0.0182
1965- KONT ROLN A	23/04/2016 16:36:47	510146.4001	4525784.3319	863.5369	0.0255

Изготвил :

М.П. Златко Петревски



МЕРЕНИ ПОДАТОЦИ					
бр.	време	Y	X	H	точност на мерење
Point	Date/Time	Easting	Northing	Ellip.Hgt.	Posn.Qlt
2100	17/06/2016 08:57:07	509855.9886	4525434.9663	851.1180	0.0269
2101	17/06/2016 08:57:13	509853.5995	4525435.5901	851.0227	0.0197
2102	17/06/2016 08:57:28	509848.7378	4525430.4955	850.3504	0.0219
2103	17/06/2016 08:57:34	509849.5638	4525428.9701	850.3431	0.0231
2104	17/06/2016 09:02:54	509854.6811	4525430.3718	850.9655	0.0212
2105	17/06/2016 09:03:02	509851.7668	4525427.9003	850.3697	0.0247
2106	17/06/2016 09:03:17	509853.2602	4525425.0671	850.5132	0.0213
2107	17/06/2016 09:03:23	509857.2440	4525426.9956	850.9609	0.0253
2108	17/06/2016 09:04:04	509858.0630	4525418.1076	850.6669	0.0205
2109	17/06/2016 09:04:09	509861.2415	4525420.2179	851.1315	0.0242
2110	17/06/2016 09:04:20	509867.7484	4525410.0757	851.0720	0.0202
2111	17/06/2016 09:04:35	509864.7293	4525407.8675	850.8482	0.0184
2112	17/06/2016 09:04:47	509871.6446	4525398.1819	850.8286	0.0199
2113	17/06/2016 09:04:53	509874.9781	4525400.0942	850.9644	0.0187
2114	17/06/2016 09:05:05	509881.8605	4525390.7532	851.0575	0.0174
2115	17/06/2016 09:05:11	509878.3250	4525388.1260	850.6430	0.0185
2116	17/06/2016 09:05:25	509885.0926	4525378.1493	850.2786	0.0183
2117	17/06/2016 09:05:55	509887.7745	4525410.3119	851.6902	0.0160
2118	17/06/2016 09:05:59	509889.6266	4525409.4865	851.7507	0.0182
2119	17/06/2016 09:06:11	509885.7955	4525396.0850	851.0021	0.0195
2120	17/06/2016 09:06:15	509883.7529	4525395.9326	851.0643	0.0162
2121	17/06/2016 09:06:20	509883.2769	4525392.6464	851.0933	0.0184
2122	17/06/2016 09:06:24	509885.2928	4525392.1263	851.0552	0.0169
2123	17/06/2016 09:06:29	509885.6527	4525389.2390	850.9761	0.0246
2124	17/06/2016 09:06:32	509883.9108	4525388.2086	850.9353	0.0200
2125	17/06/2016 09:06:40	509886.4219	4525382.2456	850.6293	0.0177
2126	17/06/2016 09:06:44	509888.4520	4525382.6283	850.7080	0.0183
2127	17/06/2016 09:06:50	509888.6906	4525379.1205	850.4902	0.0189

2128	17/06/2016 09:06:54	509886.6314	4525379.4347	850.4829	0.0167
2129	17/06/2016 09:06:58	509885.7002	4525377.7103	850.1528	0.0184
2130	17/06/2016 09:07:02	509887.0221	4525375.9050	850.2251	0.0203
2131	17/06/2016 09:09:53	509878.3829	4525373.6465	849.5758	0.0401
2132	17/06/2016 09:10:05	509873.8406	4525379.9689	849.7520	0.0276
2133	17/06/2016 09:10:18	509867.2672	4525389.9794	850.1165	0.0251
2134	17/06/2016 09:10:25	509865.1316	4525393.4730	850.2300	0.0246
2135	17/06/2016 09:10:33	509860.7730	4525400.4059	850.2342	0.0268
2136	17/06/2016 09:10:46	509853.9550	4525410.2641	850.1791	0.0289
2137	17/06/2016 09:10:57	509849.4637	4525416.8904	850.0771	0.0278
2138	17/06/2016 09:11:06	509844.8639	4525423.8568	849.9871	0.0252
2139	17/06/2016 09:13:44	509880.7698	4525369.2505	849.5471	0.0322
2140	17/06/2016 09:13:59	509881.4530	4525365.7869	849.3960	0.0765
2141	17/06/2016 09:14:14	509879.9343	4525362.7653	849.3288	0.0441
2142	17/06/2016 09:14:42	509899.5781	4525344.3390	849.0892	0.0290
2143	17/06/2016 09:14:49	509901.0856	4525346.1564	849.2820	0.0354
2144	17/06/2016 09:15:06	509914.7055	4525333.9802	849.0582	0.0304
2145	17/06/2016 09:15:11	509912.8513	4525332.0706	849.0030	0.0265
2146	17/06/2016 09:15:24	509922.6441	4525324.0288	848.9550	0.0245
2147	17/06/2016 09:15:29	509924.6158	4525325.4435	849.0400	0.0183
2148	17/06/2016 09:15:37	509930.3138	4525324.8713	849.1160	0.0186
2149	17/06/2016 09:15:42	509931.3142	4525322.6830	849.0704	0.0197
2150	17/06/2016 09:18:33	509978.8003	4525321.6185	850.2818	0.0178
2151	17/06/2016 09:18:38	509980.1833	4525319.8936	850.2398	0.0170
2152	17/06/2016 09:18:49	509987.8351	4525321.3767	850.8298	0.0182
2153	17/06/2016 09:18:55	509989.9672	4525323.8281	851.5093	0.0166
2154	17/06/2016 09:19:07	509996.8116	4525319.7644	851.6910	0.0190
2155	17/06/2016 09:19:10	509995.7283	4525318.0596	851.5979	0.0172
2156	17/06/2016 09:19:25	510008.2987	4525310.5260	851.8161	0.0169
2157	17/06/2016 09:19:29	510010.5607	4525311.2136	851.9423	0.0185
2158	17/06/2016 09:19:38	510017.8282	4525304.2595	851.7721	0.0196
2159	17/06/2016 09:19:49	510017.4900	4525301.7932	851.5323	0.0193
2160	17/06/2016 09:20:03	510029.2170	4525292.7247	851.8001	0.0177

2161	17/06/2016 09:20:08	510031.3200	4525293.8824	851.8143	0.0188
2162	17/06/2016 09:20:18	510038.3191	4525288.6204	851.9276	0.0206
2163	17/06/2016 09:20:23	510038.6630	4525286.3625	851.8586	0.0190
2164	17/06/2016 09:20:33	510046.9988	4525284.9786	851.9452	0.0198
2165	17/06/2016 09:20:38	510048.7459	4525286.4255	851.8783	0.0182
2166	17/06/2016 09:21:44	510037.9353	4525277.2615	849.9381	0.0229
2167	17/06/2016 09:21:52	510035.1805	4525282.1399	850.4698	0.0197
2168	17/06/2016 09:22:05	510023.5600	4525289.1941	850.5896	0.0193
2169	17/06/2016 09:22:14	510018.1218	4525294.3536	850.6376	0.0207
2170	17/06/2016 09:22:21	510013.8035	4525297.8313	850.8316	0.0188
2171	17/06/2016 09:23:15	510004.8746	4525286.3253	849.4913	0.0215
2172	17/06/2016 09:23:26	510011.2118	4525280.4681	849.3997	0.0238
2173	17/06/2016 09:23:38	510016.4621	4525276.3001	849.4756	0.0209
2174	17/06/2016 09:23:49	510022.1904	4525272.1589	849.4059	0.0223
2175	17/06/2016 09:23:58	510027.5781	4525267.5603	849.0409	0.0208
2176	17/06/2016 09:24:50	510055.2836	4525286.0542	852.0715	0.0201
2177	17/06/2016 09:24:59	510054.8503	4525281.5798	852.0934	0.0254
2178	17/06/2016 09:25:26	510060.6218	4525281.1757	852.1489	0.0201
2179	17/06/2016 09:25:31	510064.0380	4525282.0888	852.1223	0.0202
2180	17/06/2016 09:25:41	510068.9088	4525277.8811	852.2053	0.0211
2181	17/06/2016 09:26:21	510067.9267	4525268.3589	851.9569	0.0230
2182	17/06/2016 09:26:33	510071.5219	4525265.6134	851.9686	0.0217
2183	17/06/2016 09:26:40	510076.3424	4525267.1926	852.0310	0.0206
2184	17/06/2016 09:26:54	510083.8927	4525257.6723	852.2208	0.0221
2185	17/06/2016 09:27:00	510081.5630	4525253.4467	852.0320	0.0219
2186	17/06/2016 09:27:16	510091.3380	4525244.6225	851.8328	0.0239
2187	17/06/2016 09:27:23	510094.1996	4525247.3380	852.1859	0.0230
2188	17/06/2016 09:27:33	510102.2762	4525243.1395	852.2281	0.0198
2189	17/06/2016 09:27:39	510101.1907	4525239.0207	852.1703	0.0182
2190	17/06/2016 09:27:51	510108.8311	4525233.2514	852.1552	0.0216
2191	17/06/2016 09:27:56	510111.8309	4525234.7699	852.2086	0.0229
2192	17/06/2016 09:30:20	510107.8260	4525221.0633	850.5636	0.0301
2193	17/06/2016 09:30:28	510109.7184	4525217.3296	850.2174	0.0301

2194	17/06/2016 09:30:35	510104.9392	4525216.2782	849.7358	0.0434
2195	17/06/2016 09:30:42	510100.6919	4525214.8729	849.3412	0.0325
2196	17/06/2016 09:30:50	510096.9470	4525212.0322	849.0325	0.0491
2197	17/06/2016 09:30:59	510094.2198	4525208.8676	848.7628	0.0318
2198	17/06/2016 09:31:08	510091.1353	4525206.0537	848.4702	0.0294
2199	17/06/2016 09:31:26	510091.4273	4525203.3309	848.4656	0.0214
2200	17/06/2016 09:31:49	510089.7492	4525202.7198	848.5173	0.0225
2201	17/06/2016 09:32:00	510089.0726	4525202.0215	848.2541	0.0252
2202	17/06/2016 09:32:12	510087.3346	4525202.3572	848.4008	0.0279
2203	17/06/2016 09:33:06	510122.2485	4525210.5526	851.5685	0.0417
2204	17/06/2016 09:33:18	510122.6759	4525205.3652	850.5704	0.0373
2205	17/06/2016 09:33:27	510126.4915	4525202.9060	850.7829	0.0214
2206	17/06/2016 09:33:33	510130.3798	4525204.3269	851.6821	0.0250
2207	17/06/2016 09:33:43	510138.1245	4525199.7365	852.1529	0.0205
2208	17/06/2016 09:33:49	510138.7758	4525195.9055	851.7272	0.0181
2209	17/06/2016 09:34:07	510136.1281	4525191.6337	850.7629	0.0226
2210	17/06/2016 09:34:21	510131.7877	4525194.6271	850.5435	0.0429
2211	17/06/2016 09:34:57	510148.5063	4525181.4717	851.2800	0.0188
2212	17/06/2016 09:35:10	510152.7635	4525176.0068	851.1933	0.0188
2213	17/06/2016 09:35:21	510150.4156	4525185.8650	852.0538	0.0170
2214	17/06/2016 09:35:29	510154.0038	4525190.7677	852.1560	0.0198
2215	17/06/2016 09:35:40	510162.4670	4525184.5794	852.0944	0.0214
2216	17/06/2016 09:35:44	510160.6720	4525181.4591	852.1308	0.0218
2217	17/06/2016 09:35:53	510164.0511	4525177.3748	852.3119	0.0193
2218	17/06/2016 09:35:58	510167.5411	4525177.1008	852.1431	0.0216
2219	17/06/2016 09:36:08	510170.6185	4525168.5298	851.9446	0.0213
2220	17/06/2016 09:36:14	510167.7369	4525166.0237	851.8672	0.0247
2221	17/06/2016 09:36:23	510161.5876	4525166.8783	851.3565	0.0311
2222	17/06/2016 09:36:34	510156.4191	4525162.8839	850.0163	0.0613
2223	17/06/2016 09:36:45	510153.2375	4525155.9667	849.1402	0.0595
2224	17/06/2016 09:36:53	510150.5546	4525151.3091	848.7558	0.0643
2225	17/06/2016 09:37:02	510146.6844	4525148.4776	848.3813	0.0436
2226	17/06/2016 09:37:11	510141.7801	4525145.8347	848.2441	0.0368

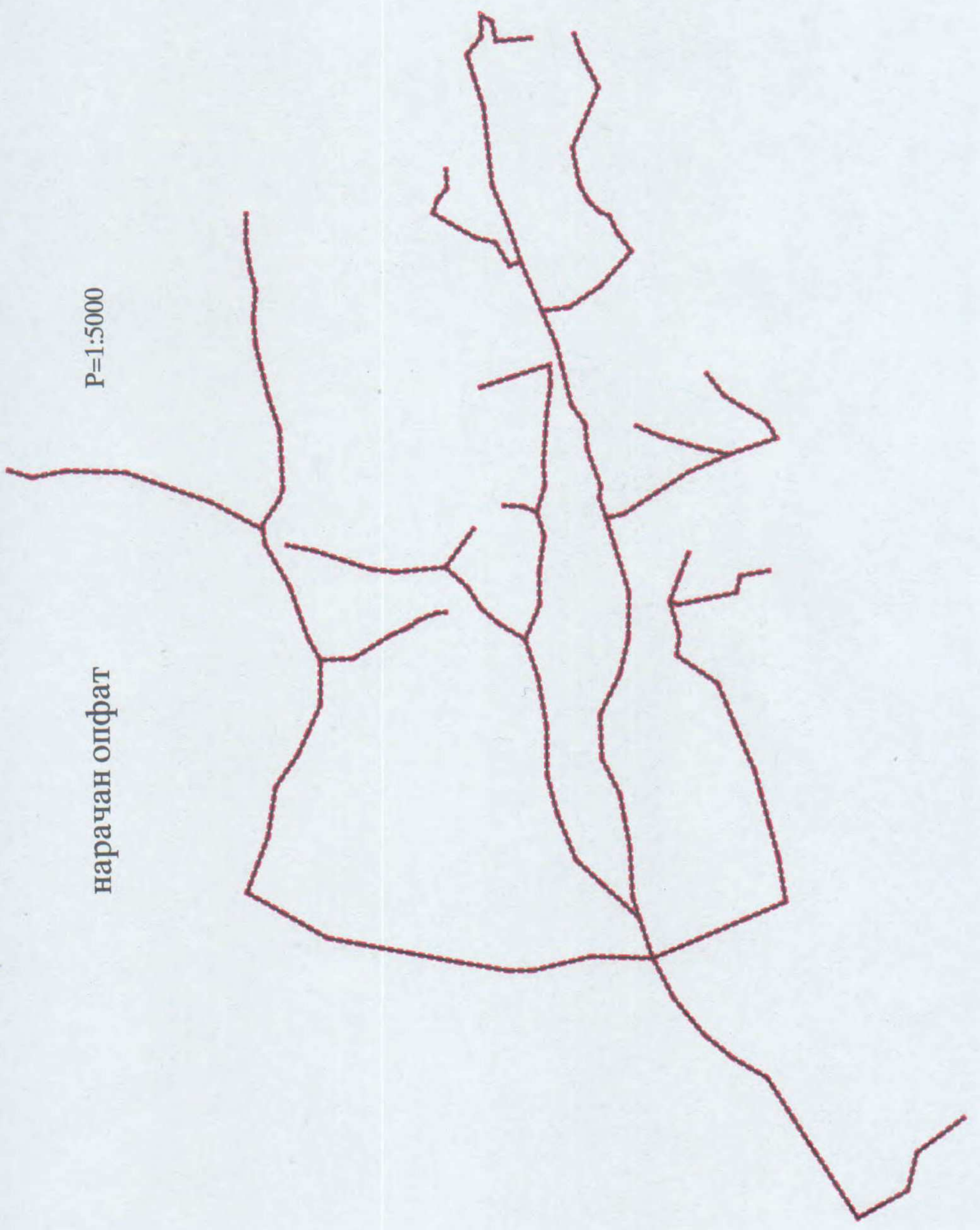
2227	17/06/2016 09:37:24	510133.5438	4525141.5961	848.0257	0.0837
2228	17/06/2016 09:37:39	510125.6471	4525135.2436	847.3384	0.0408
2229	17/06/2016 09:37:47	510120.3110	4525132.6725	847.1605	0.0711
2230	17/06/2016 09:38:36	510114.8624	4525130.8511	847.1943	0.0290
2231	17/06/2016 09:40:30	510080.4497	4525107.0419	845.4656	0.7771

Изготвил :

М.П. Златко Петревски

нарачан опфат

P=1:5000



MakEdit
14.06.2016 13:49:17







Handwritten signature or initials.



КООРДИНАТИ НА ТОЧКИ ОД ГЕОДЕТСКАТА РЕФЕРЕНТНА МРЕЖА

Ознака (тип) на геодетска	Бр. на точка	Y	X	H
Тригонометриска точка	4-248	7510690.19	4526431.79	903.74

Плаќањето е успешно завршено

Број на извршената трансакција: 1161017

Назив на налогодавач: Златко Петревски Плоштад Маршал Тито бб	Датум на валута 14.06.2016	Назив на налогопримач: НРБМ Буџет на РМ
Трансакциска сметка на	Трансакциска сметка на 100-0000000-630-95	Банка на налогопримач: АКН 3
Банка на налогодавач:	Износ: МКД 10356.30	Уплатна сметка:
Даночен број или ЕМБС: 6552250	Сметка на буџетски корисник: 2100100100450-787-11	Приходна шифра и програма: 724116-20 <input type="checkbox"/> преку МИПС
Повикување на број:	Датум на уплата: 14.06.2016	Место на плаќање: Интернет Casys cPay
Цел на плаќање: Издавање на податоци во дигитална форма		
Потпис:		

Налог ПП50

ВКУПНО ЗА ПРИЈАВА	10350.00
АДМИНИСТРАТИВНА ТАКСА	0.00
ПРОВИЗИЈА	6.30
ВКУПНО ЗА НАПЛАТА	10356.30

Плаќањето е успешно завршено

Број на извршената трансакција: 1162903

Назив на налогодавач: Златко Петревски Плоштад Маршал Тито бб	Датум на валута 15.06.2016	Назив на налогопримач: НРБМ Буџет на РМ
Трансакциска сметка на	Трансакциска сметка на 100-0000000-630-95	Банка на налогопримач: АКН 3
Банка на налогодавач:	Износ: МКД 834.30	Уплатна сметка:
Даночен број или ЕМБС: 6552250	Сметка на буџетски корисник: 2100100100450-787-11	Приходна шифра и програма: 724116-20 <input type="checkbox"/> преку МИПС
Повикување на број:	Датум на уплата: 15.06.2016	Место на плаќање: Интернет Casys cPay
Цел на плаќање: Издавање на податоци во дигитална форма		
Потпис:		

Налог ПП50

ВКУПНО ЗА ПРИЈАВА	828.00
АДМИНИСТРАТИВНА ТАКСА	0.00
ПРОВИЗИЈА	6.30
ВКУПНО ЗА НАПЛАТА	834.30

Плаќањето е успешно завршено

Број на извршената трансакција: 1216958

	Датум на валута 21.07.2016
Назив на налогодавач: Златко Петревски Плоштад Маршал Тито бб	Назив на налогопримач: НРБМ Буџет на РМ
Трансакциска сметка на	Трансакциска сметка на 100-0000000-630-95
Банка на налогодавач:	Банка на налогопримач: АКН 3
Даночен број или ЕМБС: 6552250	Износ: МКД 1348.30
Повикување на број:	Уплатна сметка:
Цел на плаќање: Издавање на податоци во дигитална форма	Сметка на буџетски корисник: 2100100100450-787-11
Потпис:	Приходна шифра и програма: 724116-20 <input type="checkbox"/> преку МИПС
	Датум на уплата: 21.07.2016 Место на плаќање: Интернет Casys cPay

Налог ПП50

ВКУПНО ЗА ПРИЈАВА	1242.00
АДМИНИСТРАТИВНА ТАКСА	0.00
ПРОВИЗИЈА	6.30
ЗАВЕРКА НА ГЕОДЕТСКИ ЕЛАБОРАТ	100.00
ВКУПНО ЗА НАПЛАТА	1348.30

Потврда за нарачка: 16854

Податоци за нарачателот

Име на компанија	lend haus trend.Dooel	Улица	Plostad Marsal Tito
ЕМБС на компанија	6552250	Број	bb
Телефон на компанија		Поштенски број	7310
Име	Zlatko	Град	Resen
Презиме	Petrevski	Држава	R.Makedonija
Е-пошта	land.house.trend@gmail.com		
Телефон			

Податоци за нарачката

Име на продукт	Начин на превземање	Единечна цена	Кол.	Вкупна цена	Архивски број	Забелешка
Координати и надморска височина	Продукт во електронска форма	99.0 ден.	1.0	99.0 ден.	0735-11651/1	Order 16854 GeodetskiToc ki- KoordinatiNadmorskaVisocina bibpc146590521669937k.xlsx Order 16854 GeodetskiToc ki- KoordinatiNadmorskaVisocina bibpc146590521669937k.pdf
Вкупна цена:				99.0 + 7* = 106.0 ден.		

Начин на плаќање: Онлајн плаќање
Број на трансакција: 3418970
*Провизија за Casys

НАЛОГ ЗА ЈАВНИ ПРИХОДИ

ДАТУМ НА ВАЈДУТА

НАЗИВ НА НАЛОГОДАВАЧОТ **НАЛОГОДАВАЧ**

Ленд Хаус Тренд
Ресен

НАЗИВ НА ПРИМАЧОТ **ПРИМАЧ**

Буџет на РМ - АКН Ресен

БАНКА НА НАЛОГОДАВАЧОТ

Комерцијална Банка

БАНКА НА ПРИМАЧОТ

НБРМ

СМЕТКА

3 0 0 1 4 0 0 0 0 0 2 7 6 7 4

СМЕТКА

1 0 0 0 0 0 0 0 0 0 0 6 3 0 9 5

ДАНОЧЕН БРОЈ или ЕМБГ

4 0 2 4 0 1 0 5 0 1 7 4 2

ИЗНОС

МКД xv 100,00

ПОВИКУВАЊЕ НА БРОЈ - ЗАДОЛЖУВАЊЕ

ЦЕЛ НА ДОЗНАКА

ГЕОДЕТСКИ УСЛУГИ - ЗАВЕРКА
08-124/2016

УПЛАТНА СМЕТКА

[] [] [] [] [] [] [] [] [] [] [] [] [] [] [] []

СМЕТКА НА БУЏЕТСКИ КОРИСНИК - Е. БАНКА КОРИСНИК

2 1 0 0 1 0 0 4 5 0 7 8 7 1 1

ПРЕДХОДНА ШИФРА И ПРОГРАМА

7 2 4 1 1 6 2 0

ВАЗНИ

2


ПОТПИС

ДАТУМ НА УПЛАТА

МЕСТО НА УПЛАТА
Ресен

Комерцијална Банка з.д. Скопје
ДЕ: 01 Експ. 04 14.06.2016 14:00

Комерцијална Банка з.д. Скопје
ДЕ: 01 Експ. 04 14.06.2016 14:00



ДАТУМ НА ВАЛУТА

НАЛОГОДАВАЧ

ПРИМАЧ

НАЗИВ НА НАЛОГОДАВАЧОТ
**Ленд Хаус Тренд
Ресен**

НАЗИВ НА ПРИМАЧОТ
Буџет на РМ - АКН Ресен

БАНКА НА НАЛОГОДАВАЧОТ
Комерцијална Банка

БАНКА НА ПРИМАЧОТ
НБРМ

СМЕТКА

3 0 0 1 4 0 0 0 0 0 2 7 6 7 4

СМЕТКА

1 0 0 0 0 0 0 0 0 0 6 3 0 9 5

ДАНОЧЕН БРОЈ или ЕМБГ

4 0 2 4 0 1 0 5 0 1 7 4 2

ИЗНОС

МКД **✓ X 100,00**

ПОВИКУВАЊЕ НА БРОЈ - ЗАДОЛЖУВАЊЕ

УЧЕСТНА СМЕТКА

[] [] [] [] [] [] [] [] [] [] [] [] [] [] [] []

СМЕТКА НА БУЏЕТСКИ КОРИСНИК - ЕДИНКА КОРИСНИК

2 1 0 0 1 0 0 4 5 0 7 8 7 1 1

ПРЕХОДНА ШИФРА И ПРОГРАМА

7 2 4 1 1 6 2 0

ПАЧИН

2

ЦЕЛ НА ДОЗНАКА

ГЕОДЕТСКИ УСЛУГИ *08-124/2016*
заберка

ПОТПИС

ДАТУМ НА УПЛАТА

МЕСТО НА УПЛАТА
Ресен

1. ДОКУМЕНТАЦИОНА ОСНОВА

1.1 Текстуален дел ДОКУМЕНТАЦИОНА ОСНОВА

Постапка за изготвување на Проект за инфраструктура за канализационен систем за фекална вода за населено место Долно Дупени е покрената по барање на Општина Ресен.

Според член 50-а од Законот за просторно и урбанистичко планирање (Сл.весник на Р.М. бр. 199/14, 44/15, 193/15, 31/16) и согласно член 45-а од Законот за градење (Сл.весник бр. 130/09, 124/10, 18/11, 36/11, 54/11, 13/12, 25/13, 70/13,163/13, 27/14, 28/14, 42/14, 115/14,149/14, 187/14, 44/15) Проектот за инфраструктурата содржи техничко решение за инфраструктурата со сите нејзини елементи (шахти, бунари, мерни станици, потпорни ѕидови, мостови, вијадукти, пропусти, натпатниии, подпатниии, тунели, клучки и друго) во текстуален дел и графички прилози и ја прикажува трасата на инфраструктурата.

Користејќи ја ажурираната геодетска подлога изработена од Трговско Друштво за Геодетски работи "ЛЕНД ХАУС ТРЕНД", Ресен, изработивме Проект за инфраструктура согласно Правилникот за поблиска содржина, размер и начин на графичка обработка на урбанистичките планови (Сл.весник на РМ бр.142/15) и Правилник за стандарди и нормативи за урбанистичко планирање (Сл.Весник на РМ бр. 142/15, 217/15, 222/15, 228/15, 300/16).

Документационата основа претставува основен појдовен елемент во методолошкиот процес на истражување и истата ќе послужи како основа за изработка на планската документација. Со анализа на просторот во рамките на опфатот, се добиваат потребните информации за постојната состојба и комуналната опременост па се до можностите за понатамошно користење на просторот.

Документационата основа е изработена врз основа на:

- Ажурирана геодетска подлога изготвена од овластена фирма;
- Теренско снимање на просторот од страна на стручна екипа на извршителот;
- Аналитичка обработка на евидентираните податоци;
- Постојна урбанистичка документација.

Документационата основа содржи:

- Анализа на постојната организација на просторот;
- Анализа на постоен градежен фонд, сообраќајна и комунална инфраструктура;
- Анализа на досегашната урбанистичка документација;
- Оценка на можности за просторен развој.

1.2 Географско и геодетско одредување на подрачјето на планскиот опфат со опис на неговите граници и површина

Проектната област е лоцирана во југозападниот дел на Република Македонија и припаѓа на Општина Ресен. Општината опфаќа површина од 739 км², од кои на копно припаѓаат 562 км², а на вода 177 км². Сместена во Преспанската котлина општината е ограничена со планините Баба (врв Пелистер 2600 м) на исток и Галичица (2235 м) на запад. На север се планините Плакенска и Бигла (1933 м) а на југ на албанскиот дел со Горбач (1750 м) и нешто пониските ограноци на Галичица. Општината Ресен се граничи со општините Охрид, Битола и Демир Хисар.

Преспанската котлина се наоѓа помеѓу двата национални паркови Пелистер и Галичица. Во незе припаѓаат и две езера Малото и Големото Преспанско Езеро. На северниот дел од езерото сместен е Паркот на Природа Езерани на површина 1917 ha од што 1066 ha се копнена површина, додека 851 ha е водна површина. Односот на копнена и водна површина е релативен бидејќи нивото на Преспанското Езеро значително варира во тек на годината и особено во тек на подолги периоди. Надморската висина на Езерото изнесува 845 м.



Прегледна карта на Општина Ресен

Населеното место Долно Дупени преставува населба со релативно добро решена инфраструктура како што е електричната мрежа, ПТТ инсталации и делумно асфалтирани улици.

Моментално, низ селото нема изградена јавна канализациона мрежа, така што отпадните и голем дел од фекалните води истекуваат слободно по површината на теренот кон селските долови, а дел од отпадните и фекалните води од домаќинствата се прифаќаат во примитивни септички јами без прелив. Сето ова преставува потенцијален извор за појава на епидемиолошки и заразни заболувања на населението. Исто така површинските отпадни води како и подземните загадени води од септичките јами се влеваат во Преспанското езеро.

Во таа насока Општина Ресен има во план изградба на систем за собирање и соодветен третман на отпадните води во населеното место Долно Дупени составен од канализациона мрежа и пречистителна станица за отпадни води. Новопредвидената канализационата мрежа е составена од колекторски систем и секундарна канализациона мрежа која ќе го реши проблемот со отпадни води од домаќинствата и од сместувачките туристички капацитети за ова населено место.

Планскиот опфат минува низ следните катастарски парцели:

1, 1560, 1561, 1565/1, 1565/2, 1573, 1578, 2040/1, 2051/2, 2052, 2053, 2055/3, 2056, 2057, 2058, 2059, 2060/2, 372/3, 374/3, 375/3, 376/3, 377/3, 380/2, 380/3, 381/3, 383, 384, 387/1, 390, 391/1, 392, 446, 480/1, 550, 558/1, 559, 560, 561, 563, 570/1, 570/2, 571/1, 571/3, 572, 575, 576, 577, 591/1, 591/2, 592/1, 592/2, 602/1, 606, 608/1, 608/2, 618, 620, 626, 627, 628, 629/3, 630, 631/2, 632/1, 632/2, 640, 641, 645/1, 646, 652, 653, 654, 655, 658, 681, 691/2, 702/2, 702/3, 703/1, 705, 706/4, 706/5, 706/6, 706/7, 706/8, 710/2, 710/3, 711/1, 711/2, 712/1, 712/3, 748/1, 748/2, 748/3, 748/4, 748/5, 749, 750/2, 751, 752, 753, 754, 755/1, 760, 761, 763/1, 764, 769/1, 769/3, 772, 773, 779/5, 780, 781, 784/1, 786/1, 786/3, 787/4, 787/5, 787/6, 788/3, 789, 792, 793, 794/1, 800, 802, 803, 809, 810, 812, 813, 814, 818, 823, 824, 826/1, 826/2, 826/3, 826/4, 826/5, 826/6, 826/7, 827, 831/1, 831/2, 837/2, 842, 845, 846, 849/2, 850, 851/1, 852, 854, 855, 857, 858, 863, 865/1, 865/2, 866, 873/4, 875/3, 876/1, 876/2, 877/1, 877/2, 886, 890/2, 896/1, 896/4, 897, 898, 899/1, 900, 903/2, 905/2, 909/3, 909/4, 910/1, 916, 918/2, 919/1.

Прекаршните точки на опфатот се прикажани во Прилог 2. Границата на опфатот формира површина од 18763.66m².

1.3 Историјат на планирањето и уредувањето на подрачјето на планскиот опфат и неговата околина

Податоци за предметната локација се земени од Извод од просторен план на Република Македонија 2002-2020 - разработка - Просторен план на Охридско-Преспанскиот регион 2005-2020 од 11.07.2016 со број 15-4323/2, во кој е третиран проектниот опфат.

Проектот за инфраструктура е изработен согласно Законот за просторно и урбанистичко планирање (Сл.весник на Р.М. бр. 199/14, 44/15, 193/15, 31/16), Правилникот за поблиска содржина, размер и начин на графичка обработка на урбанистичките планови (Сл.весник на РМ бр.142/15) и Правилник за стандарди и нормативи за урбанистичко планирање (Сл.Весник на РМ бр. 142/15, 217/15, 222/15, 228/15, 300/16). Проектот е изработен согласно изводот од просторен план на Р.М. и проектната програма од инвеститорот.

Користејќи ја ажурираната геодетска подлога изработена од Трговско Друштво за Геодетски работи "ЛЕНД ХАУС ТРЕНД", Ресен, изработивме Проект за инфраструктура согласно Правилникот за поблиска содржина, размер и начин на графичка обработка на урбанистичките

планови (Сл.весник на РМ бр.142/15) и Правилник за стандарди и нормативи за урбанистичко планирање (Сл.Весник на РМ бр. 142/15, 217/15, 222/15, 228/15, 300/16).

1.4 Податоци за создадени вредности и чинители на планскиот опфат

Во рамки на границите на опфатот за изработка на Проект за инфраструктура за канализационен систем за фекална вода за населено место Долно Дупени, не постои изграден градежен фонд.

Од анализата на постојната состојба произлегуваат следните заклучоци:

За просторот е потребно да се постигне повисок стандард во однос на:

- квалитет на градба;
- употреба на материјали;
- соодветни инсталации;
- поврзување со инфраструктурни системи, како и можност од реализација на нови системи;

1.4.1 Население

Утврдувањето на концептот на просторната организација, уредувањето и користењето на територијата на Републиката, а во контекст на тоа и стопанската структура, зависи од развојот, структурните промени и просторната дистрибуција на населението.

Врз основа на прогноза за бројот, структурата, темпото на растежот, критериумите за разместување и подвижноста, треба да се покаже просторно-временската компонента на остварување на идната организација и уредување преку демографскиот аспект.

Демографските проекции, кои на планирањето му даваат нова димензија, покажуваат или треба да покажат, како во иднина ќе се формира населението, неговиот работен контингент (работна сила) и домаќинствата и како треба да придонесат кон сестрано согледување на идната состојба на населението како произведен дел, потрошувач и управувач - креатор.

Тргувајќи од определбата дека популациската политика преку систем на мерки и активности треба да влијае врз природниот прираст, се оценува дека за обезбедување на плански развој и излез од состојбата на неразвиеност се наметнува водењето активна популациска политика во согласност со можностите на социо-економски развој на Републиката. Во овие рамки треба да се води единствена популациска политика со диференциран пристап и мерки по одделни подрачја, со цел да се постигне оптимализација во користењето на просторот и ресурсите, хуманизација на условите за семејниот и општествениот живот на населението, намалување на миграциите, како и создавање на услови за порамномерен регионален развој на Републиката.

Вкупното население во населено место Долно Дупени, во чии административни граници се наоѓа предметната локација има вкупно 235 жители.

Како демографска рамка, населението е значајна категорија која треба да се има во предвид при апроксимацијата на потенцијалните работни ресурси и потенцијалните потрошувачи и корисници на сите видови услуги.

1.4.2 Урбанизација и систем на населби

Урбанизацијата како сложен, динамичен процес треба да претставува основна рамка и влијателен фактор во насочувањето на долгорочниот просторен развој на Република Македонија.

Процесот на урбанизација веќе се одвива, а и во наредниот период ќе се одвива во општествено-економски услови во кои приватната иницијатива и пазарното стопанство ќе имаат значајно место и насочувачка улога во дефинирањето на перспективниот долгорочен просторен развој.

Фекалната канализациона мрежа и пречистителната станица во населено место Долно Дупени би требало да предизвика позитивни импулси и ефекти врз целото непосредно окружување од аспект на повисока организација, инфраструктурна опременост и уреденост на просторот и се разбира економски ефекти.

Ваквите и слични иницијативи на соодветен начин се вградени во основните цели на урбанизацијата и развој и уредување на селските населби, дефинирани во Просторниот план на Р. Македонија:

Во рамките на насоките за изработка на планови од пониско ниво, кои ги дава просторниот план, за комплекси од ваков тип треба да се почитува:

- избор и распоред на активности согласно со природните услови, расположивата работна сила и постојните стопански капацитети;
- обезбедување на спроведување на постојните закони и прописи со кои се заштитува просторот, ресурсите и националното богатство и се организира и уредува просторот со цел за вкупен развој.

1.4.3 Индустија

Развојот и просторната разместеност на индустријата претставува значаен фактор за поттикнување на развојот на вкупната економија и модернизација на другите области од економскиот и општествениот живот. Ефикасното и успешно спроведување на насоките и определбите за поттикнување на развојот на индустриските дејности и нивно рационално разместување во просторот ги детерминираат позитивните промени и во другите сегменти на економијата: пораст на вработеноста, зголемување на бруто домашниот производ, подобрување на животниот стандард и др.

Со планскиот и организиран начин на ширењето на инфраструктурата и создавањето на други погодни услови за локација на индустриските капацитети во просторот околу градовите и општо во поширокиот рурален простор, се обезбедуваат текови врз кои може да се очекува, во периодот до 2020 год., да се остварува моделот на концентрирана дисперзија, како во макроекономскиот простор на државата, така и во микроекономскиот простор во одделни региони, половите и оските на развојот, индустриските зони во градските и руралните центри.

Развојот на индустријата по одделните општини, особено помалите, се очекува да се остварува со градба на мали, флексибилни капацитети и поголема застапеност меѓу другото и на агроиндустрискиот сектор.

Врз овие основи, во наредниот период, индустриското производство се очекува да биде застапено во сите општини и да остварува растеж кој ќе придонесе за зголемување на вработувањето, подобрување на условите за живеење на граѓаните на поширокиот простор на земјата.

Проектот за инфраструктура за канализационен систем за фекална вода за населено место Долно Дупени, ќе биде во функција на подобрување на инфраструктурните услови за обавување на производните дејности во ова подрачје. Факторите за развој како што е инфраструктурата, прометните врски, пазарот и другите расположиви ресурси, овозможуваат остварување на определбите предвидени со Просторниот план на Р. Македонија за дисперзија на индустријата во периодот до 2020 год. и за локација на индустриските капацитети во просторот околу градовите и општо во поширокиот рурален простор. При тоа треба да се има во предвид определбата во планскиот просторен развој на индустријата за примена на принципите и стандардите на заштита на животната средина и одржлив развој.

1.4.4 Заштита на животната средина

Анализата на влијанијата врз животната средина, како превентива има за цел да ги идентификува можните проблеми, да ги рационализира трошоците и да направи оптимален избор на мерките за заштита на животната средина. За разлика од "пасивниот" пристап, со кој се применуваат заштитни мерки по настанатиот проблем, што претставува финансиско оптоварување па производителите, давачите на услуги и општеството во целост, превентивната заштита па животната средина се трансформира во елемент на развој и појдовна основа за глобалното управување со животната средина засновано на принципите на одржливиот развој. Одржувањето на континуитет во следењето на состојбите во медиумите и областите на животната средина, дава претстава за трендот на промени кои настанале во текот на подолг временски период на анализираното подрачје, како основа за планирање и предвидување на промените кои би можело да се очекуваат во животната средина во временската рамка на која се однесува планскиот документ.

Анализите на начинот на изведба, активностите кои би се одвивале во текот на изградбата на системот и активностите кои би се превземале во насока на одржување во текот на експлоатациониот период, овозможуваат утврдување на изворот на евентуалните негативни влијанија врз животната средина во текот на двете фази: фаза на поставување и фаза на експлоатација.

Во периодот на поставување на системот, земјаните активности ќе бидат главен извор на негативно влијание врз животната средина. Во оваа фаза се вклучени следните активности:

- Подготвителни активности: во кои се вбројуваат расчистување на локацијата, отстранување на вегетацијата и подготовка на тлото;
- Градежни активности: во кои се вбројуваат земјаните активности (усеци, насипи, ископи или набивање на земјиштето и др.) и истите се однесуваат на сите елементи на изведба.

Во текот на експлоатациониот период, редовните активности и активностите кои се превземаат во интервентни случаи (инспекција, поправки, замена на делови и сл.) би можеле да имаат негативно влијание врз животната средина. Времените објекти (кампови) кои би служеле како место во кое би престојувале работниците во периодот на извршување и спроведување на активностите, исто така претставуваат потенцијален извор на загадување на животната средина.

Влијанија врз животната средина се одразуваат преку специфичните промени што се јавуваат во сите медиуми на животната средина. Промената на условите само во еден медиум може да предизвика промена во сите останати.

Со цел да се обезбеди заштита и унапредување на животната средина при изработката на Проект за инфраструктура за канализационен систем за фекална вода за населено место Долно Дупени потребно е да се почитуваат одредбите пропишани во законската регулатива од областа на заштита на животната средина и подзаконските акти донесени врз нивна основа.

Изработката на планската документација за изградба на фекалната канализација да биде во согласност со Законот за води, со цел да се заштити крајбрежниот појас на водотеците и акумулациите.

Да се внимава да не дојде до искористување на земјиштето на начин и обем со кој би се загрозиле неговите природни вредности;

Помошните и пратечките градежни објекти (магацински објекти за материјали, алати и гориво, и други помошни објекти), кои ќе се користат во фазата на изградба, треба да бидат лоцирани на поголеми растојанија од коритата на водотеците и површините под шуми, квалитетни земјоделски површини, населени места и заштитено и предложено за заштита природно наследство;

Потенцијалната ерозија на земјиштето треба да се спречи со што е можно побрзо завршување на земјените активности, покривање на околниот терен со вегетација и оградувања на нагибите;

Да се превземат активности за намалување на бучавата и вибрациите од опремата, со цел да се избегнат негативните ефекти од бучавата и да се почитуваат пропишаните гранични вредности за дозволено ниво на бучава во животната средина;

Организирано управување со отпадот со цел да се минимизира негативното влијание врз животната средина, животот и здравјето на луѓето;

Да се обезбеди заштита, унапредување и адекватно користење на природните предели, амбиентите и пејзажите во просторот во насока на зачувување на амбиенталните, естетските и рекреативните потенцијали во просторот.

1.4.5 Заштита на природното наследство

Од областа на заштита на природата (природното наследство, природните реткости и биолошката и пределската разновидност), Проектот за инфраструктура треба да се усогласи со Просторниот план на Република Македонија на тој начин што, врз основа на режимот за заштита, ќе се организира распоред на активности и изградба на објекти кои ќе се усогласат со барањата кои ги поставува одржливото користење на природата и современиот третман на заштитата.

Особено внимание при заштита на природата, треба да се посвети на начинот, видот и обемот на изградбата што се предвидува во заштитените простори за да се одбегнат или да се надминат судирите и колизиите со инкомпатабилните функции. За таа цел е неопходно почитување на следните принципи:

- Оптимална заштита на просторите со исклучителна вредност;
- Зачувување и обновување на постојната биолошка и пределска разновидност во состојба на природна рамнотежа;
- Обезбедување на одржливо користење на природното наследство во интерес на сегашниот и идниот развој, без значително оштетување на деловите на природата и со што помали нарушувања на природната рамнотежа;

- Спречување на штетните активности на физички и правни лица и нарушувања во природата како последица на технолошкиот развој и извршување на дејности, односно обезбедување на што поповолни услови за заштита и развој на природата;
- Рационална изградба на инфраструктурата;
- Концентрација и ограничување на изградбата;
- Правилен избор на соодветна локација.

Согласно Законот за заштита на природата (Службен весник на РМ, бр.67/04, 14/06, 84/07, 35/10, 47/11, 148/11, 59/12, 13/13, 163/13 и 41/14) и Законот за животна средина (Службен весник на РМ, бр.53/05, 81/05, 24/07, 159/08, 83/09, 48/10, 124/10, 51/11, 123/12, 93/13, 187/13, 42/14 и 44/15) потребно е внесување на мерки за заштита на природата при планирањето и уредувањето на просторот и истите треба строго да се почитуваат.

Доколку при изработка на Проектот за инфраструктура или при уредување на просторот се дојде до одредени нови сознанија за природно наследство кое би можело да биде загрошено со урбанизацијата на овој простор, потребно е да се предвидат мерки за заштита на природното наследство:

- Утврдување на границите и означување на сите објекти кои би можеле да бидат предложени и прогласени како природно наследство;
- Забрана за вршење на какви било стопански активности кои не се во согласност со целите и мерките за заштита утврдени со правниот акт за прогласување природното добро или Просторниот план за подрачје со специјална намена;
- Магистралната и останатата инфраструктура (надземна и подземна) да се води надвор од објектите со природни вредности, а при помали зафати потребно е нејзино естетско вклопување во природниот пејзаж;
- Воспоставување на мониторинг, перманентна контрола и надзор на објектите со природни вредности и преземање на стручни и управни постапки за санирање на негативните појави;
- Воспоставување на стручна соработка со соодветни институции во окружувањето;
- Почитување на начелата за заштита на природата согласно Законот за заштита на природата.

1.4.6 Културно – историско наследство

Во своето милениумско постоење, човековата цивилизација од праисторијата до денес, на територија на Р. Македонија, оставила значајни траги од вонредни културни, историски и уметнички вредности, кои го потврдуваат постоењето, континуитетот и идентитетот на македонскиот народ на овие простори.

Просторниот аспект па недвижното културно наследство е предмет на анализа во корелација со долгорочната стратегија за економски, општествен и просторен развој, односно стратегијата за зачувување и заштита на тоа наследство во услови на пазарно стопанство.

Републичкиот завод за заштита на спомениците на културата, за потребите на Просторниот план на Републиката, изготви Експертен елаборат за заштита на недвижното културно наследство во кој е даден Инвентар на недвижно културно наследство од посебно значење. Инвентарот содржи список на регистрирани и евидентирани недвижни културни добра, што подразбира список на недвижните предмети со утврдено својство споменик на културата, односно на недвижните предмети за кои основано се претпоставува дека имаат споменично својство. Тоа се: археолошки локалитети, цркви, манастири, џамии, бањи,

безистени, кули, саат кули, турбиња, мавзолеи, коначи, мостови, згради, куќи, стари чаршии, стари градски јадра и други споменици со нивните имиња, локации, блиските населени места, период на настанување и општините во кои се наоѓаат спомениците.

Согласно Законот за заштита на културното наследство (Сл.весник на РМ бр. 20/04, 71/04, 115/07, 18/11, 148/11, 23/13, 137/13, 164/13, 38/14, 44/14, 199/14, 104/15, 154/15), видови на недвижно културно наследство се: споменици, споменички целини и културни предели.

Значаен дел од недвижното културно наследство (околу 45%), се наоѓа во руралните населби и ридско-планинските подрачја, кои се целосно или делумно напуштени, што значително ја усложнува нивната заштита и користење,

Доколку при изведувањето на земјаните работи се најде на археолошки артефакти, односно дојде до откривање на материјални остатоци со културно-историска вредност, потребно е да се постапи согласно Законот за заштита на културно наследство, односно веднаш да се запре со отпочнатите градежни активности и да се извести надлежната институција за заштита на културното наследство.

1.4.7 Инвентаризација на изградениот градежен фонд и вкупната физичка супраструктура

За целосно согледување на постојната состојба, во границите на опфатот извршени се детални истражувања на просторот.

Истражувањата на локалитетот се извршени по пат на директен увид на теренот.

На геодетската подлога, изработена од Трговско друштво за геодетски работи "ЛЕНД ХАУС ТРЕНД", Ресен, ажурирана е состојбата на просторот, со сите свои параметри на поставеност, димензии и висински точки на предметната локација и нејзината околина.

Од анализата на постојната состојба произлегуваат следните заклучоци:

За просторот е потребно да се постигне повисок стандард во однос на:

- квалитет на градба;
- употреба на материјали;
- соодветни инсталации;
- поврзување со инфраструктурни системи, како и можност од реализација на нови системи;

Предметниот плански опфат е со површина од 18763.66m².

1.5 Намена на просторот и градежен фонд

Предметниот плански опфат е со површина од 18763.66m² со намена НЗ – неизградено земјиште.

Површина на плански опфат	Намена на површини		%
	Неизградено земјиште	НЗ	
18763.66			100.00 %

1.6 Инвентаризација на изградена комунална инфраструктура

1.6.1 Сообраќај

Низ предметниот плански опфат поминува регионалниот пат Р1308 (Р-505) Макази (врска со А3) - Претор - гр. со Р. Грција (ГП Маркова нога) за кој во плановите на Јавното

претпријатие не е предвидено проширување ниту менување на сегашната траса. Во планскиот опфат има локални земјани и асфалтни патишта.

1.6.2 Комунална инфраструктура

За комуналната инфраструктура, водовод, фекална и атмосферска канализација евидентирано е следното:

- На предметниот плански опфат има постојни водоводни и нема фекални канализациони линии.
- На предметниот плански опфат има постојни подземни ел. инсталации
- На предметниот плански опфат има постојни подземни тк инсталации
- На предметниот плански опфат не постои изведен и проектиран гасовод.

1.7 Инвентаризација на бесправно изградени градби

Во границите на планскиот опфат за кој се работи предметнава планска документација нема објекти, според тоа нема бесправна градба, односно градби без соодветна техничка документација. Согласно член 14 од Законот за просторно и урбанистичко планирање (Сл.весник на Р.М. бр. 199/14, 44/15, 193/15, 31/16), во тие градежни парцели не се утврдуваат услови за идна градба.

1.8 Анализа и можности за просторен развој

Од анализата на постојната документација и просторните можности на локалитетот произлегуваат можности за реализација на потребните програмски содржини и можност за добар просторен развој на Републиката. Основната стратешка определба е остварување на повисок степен на вкупната функционална интегрираност на просторот на државата, како и обезбедување услови за значително поголема инфраструктурна и економска интеграција со соседите и останатите европски земји. Остварувањето на повисок степен на интегрираност на просторот на Републиката подразбира намалување на регионалните диспропорции, односно квалитативни промени во просторната, економската и социјалната структура.

Во инвестиционите одлуки, стриктно се почитуваат локационите, техно-економските и критериумите за заштита на животната средина, кои се усвоени на национално ниво.

1.8.1 Заклучок од аналитичко-истражувачкиот дел

Како резултат на аналитичко истражувачкиот процес на постојната состојба, констатирано е следното:

Вкупна површина на предметниот плански опфат изнесува 18763.66m². Просторот во предметниот плански опфат е земјиште градежно неизградено

Од анализата на постојната состојба произлегува:

- Постојната состојба на подрачјето од аспект на природните карактеристики, географски, геолошки, геомеханички, сеизмички, климатски, хидрографски, историски, демографски, економски и стопански, нема да претпат промени со изградбата на Проект за инфраструктура за канализационен систем за фекална вода за населено место Долно Дупени.

1.8.2 Можности за просторен развој

Од анализата на постојната документација и просторните можности на локалитетот произлегуваат можности за реализација на потребните програмски содржини и можност за добар просторен развој на Републиката. Основната стратешка определба е остварување на повисок степен на вкупната функционална интегрираност на просторот на државата, како и обезбедување услови за значително поголема инфраструктурна и економска интеграција со соседите и останатите европски земји. Остварувањето на повисок степен на интегрираност на просторот на Републиката подразбира намалување на регионалните диспропорции, односно квалитативни промени во просторната, економската и социјалната структура.

Во инвестиционите одлуки, стриктно се почитуваат локационите, техно-економските и критериумите за заштита на животната средина, кои се усвоени на национално ниво.

Према заклучокот од анализата на постојната состојба, потребите и барањата од корисниците на просторот и поставките и насоките од планските документи, можностите за просторен развој треба да се движат во насока на:

- рационално искористување на градежното земјиште;
- дефинирање на површини за градење, процент на изграденост и коефициент на искористеност во рамките на планскиот концепт;
- оптимално димензионирање на комуналната инфраструктура.

Урбанистичката планска документација со доследна примена на актуелната законска и подзаконска регулатива, треба да предложи развој што ќе овозможи подобар степен на искористеност на градежното земјиште и можност за планирање на просторот (организација, уредување и изградба на објекти).

1.9 Извод од план од повисоко ниво

Податоци за предметната локација се земени од Извод од просторен план на Република Македонија 2002-2020 - разработка - Просторен план на Охридско-Преспанскиот регион 2005-2020 од 11.07.2016 со број 15-4323/2, во кој е третиран проектниот опфат.

2 ПЛАНСКА ДОКУМЕНТАЦИЈА

2.1 Вид на планот, назив на подрачјето на планскиот опфат и плански период

Постапка за изготвување на Проект за инфраструктура за канализационен систем за фекална вода за населено место Долно Дупени, е покрената по барање на Општина Ресен.

Проектот за инфраструктура е изработен согласно Законот за просторно и урбанистичко планирање (Сл.весник на Р.М. бр. 199/14, 44/15, 193/15, 31/16) и Правилник за стандарди и нормативи за урбанистичко планирање (Сл.Весник на РМ бр. 142/15, 217/15, 222/15, 228/15, 300/16).

2.2 Географска и геодетска местоположба на планскиот опфат

Проектната област е лоцирана во југозападниот дел на Република Македонија и припаѓа на Општина Ресен. Општината опфаќа површина од 739 км², од кои на копно припаѓаат 562 км², а на вода 177 км². Сместена во Преспанската котлина општината е

ограничена со планините Баба (врв Пелистер 2600 м) на исток и Галичица (2235 м) на запад. На север се планините Плакенска и Бигла (1933 м) а на југ на албанскиот дел со Горбач (1750 м) и нешто пониските ограноци на Галичица. Општината Ресен се граничи со општините Охрид, Битола и Демир Хисар.

Преспанската котлина се наоѓа помеѓу двата национални паркови Пелистер и Галичица. Во незе припаѓаат и две езера Малото и Големото Преспанско Езеро. На северниот дел од езерото сместен е Паркот на Природа Езерани на површина 1917 ha од што 1066 ha се копнена површина, додека 851 ha е водна површина. Односот на копнена и водна површина е релативен бидејќи нивото на Преспанското Езеро значително варира во тек на годината и особено во тек на подолги периоди. Надморската висина на Езерото изнесува 845 м.



Прегледна карта на Општина Ресен

Населеното место Долно Дупени преставува населба со релативно добро решена инфраструктура како што е електричната мрежа, ПТТ инсталации и делумно асфалтирани улици.

Моментално, низ селото нема изградена јавна канализациона мрежа, така што отпадните и голем дел од фекалните води истекуваат слободно по површината на теренот кон селските долови, а дел од отпадните и фекалните води од домаќинствата се прифаќаат во примитивни септички јами без прелив. Сето ова преставува потенцијален извор за појава на

епидемиолошки и заразни заболувања на населението. Исто така површинските отпадни води како и подземните загадени води од септичките јами се влеваат во Преспанското езеро.

Во таа насока Општина Ресен има во план изградба на систем за собирање и соодветен третман на отпадните води во населеното место Долно Дупени составен од канализациона мрежа и пречистителна станица за отпадни води. Новопредвидената канализационата мрежа е составена од колекторски систем и секундарна канализациона мрежа која ќе го реши проблемот со отпадни води од домаќинствата и од сместувачките туристички капацитети за ова населено место.

Планскиот опфат минува низ следните катастарски парцели:

1, 1560, 1561, 1565/1, 1565/2, 1573, 1578, 2040/1, 2051/2, 2052, 2053, 2055/3, 2056, 2057, 2058, 2059, 2060/2, 372/3, 374/3, 375/3, 376/3, 377/3, 380/2, 380/3, 381/3, 383, 384, 387/1, 390, 391/1, 392, 446, 480/1, 550, 558/1, 559, 560, 561, 563, 570/1, 570/2, 571/1, 571/3, 572, 575, 576, 577, 591/1, 591/2, 592/1, 592/2, 602/1, 606, 608/1, 608/2, 618, 620, 626, 627, 628, 629/3, 630, 631/2, 632/1, 632/2, 640, 641, 645/1, 646, 652, 653, 654, 655, 658, 681, 691/2, 702/2, 702/3, 703/1, 705, 706/4, 706/5, 706/6, 706/7, 706/8, 710/2, 710/3, 711/1, 711/2, 712/1, 712/3, 748/1, 748/2, 748/3, 748/4, 748/5, 749, 750/2, 751, 752, 753, 754, 755/1, 760, 761, 763/1, 764, 769/1, 769/3, 772, 773, 779/5, 780, 781, 784/1, 786/1, 786/3, 787/4, 787/5, 787/6, 788/3, 789, 792, 793, 794/1, 800, 802, 803, 809, 810, 812, 813, 814, 818, 823, 824, 826/1, 826/2, 826/3, 826/4, 826/5, 826/6, 826/7, 827, 831/1, 831/2, 837/2, 842, 845, 846, 849/2, 850, 851/1, 852, 854, 855, 857, 858, 863, 865/1, 865/2, 866, 873/4, 875/3, 876/1, 876/2, 877/1, 877/2, 886, 890/2, 896/1, 896/4, 897, 898, 899/1, 900, 903/2, 905/2, 909/3, 909/4, 910/1, 916, 918/2, 919/1.

Прекаршните точки на опфатот се прикажани во Прилог 2. Границата на опфатот формира површина од 18763.66m².

2.3 Текстуални одредби од изводот од план од повисоко ниво

Податоци за предметната локација се земено од Извод од просторен план на Република Македонија 2002-2020 - разработка - Просторен план на Охридско-Преспанскиот регион 2005-2020 од 11.07.2016 со број 15-4323/2, во кој е третиран проектниот опфат.

Проектот за инфраструктура е изработен согласно Законот за просторно и урбанистичко планирање (Сл.весник на Р.М. бр. 199/14, 44/15, 193/15, 31/16), Правилник за поблиска содржина, размер и начин на графичка обработка на урбанистичките планови (Сл.Весник на РМ бр. 142/15) и Правилник за стандарди и нормативи за урбанистичко планирање (Сл.Весник на РМ бр. 142/15, 217/15, 222/15, 228/15, 300/16). Проектот е изработен согласно Изводот од просторен план и проектната програма од инвеститорот.

2.4 Опис и образложение на планскиот концепт на просторен развој

Појдовна точка во изнаоѓање на концепцијата на решението е планската програма, постојната состојба и увидот на лице место.

Просторниот концепт го сочинува следниот систем на класа на намена :

Е-инфраструктура,

со основна класа на намена:

E1 –комунална инфраструктура во која спаѓаат градбите на комуналната инфраструктура како што се: сообраќајна, водоводна, канализациона, енергетска и телекомуникациска инфраструктура и сл.

E2 – комунална супраструктура

E3 – некомпатибилна инфраструктура

Дефинираниот простор за изработка на наведениот плански документ зафаќа површина од 18763.66м².

При уредувањето на просторот водено е сметка за негова рационална искористеност да не се нарушат основните принципи на начин на живеење и хуманизација на просторот што е постигнато со диспозиција на површините.

2.5 Сообраќајна и комунална инфраструктура

2.5.1 Сообраќаен план

Низ предметниот плански опфат поминува регионалниот пат P1308 (P-505) Макази (врска со А3) - Претор - гр. со Р. Грција (ГП Маркова нога) за кој во плановите на Јавното претпријатие не е предвидено проширување ниту менување на сегашната траса. Во планскиот опфат има локални земјани и асфалтни патишта.

2.5.2 Комунална инфраструктура

За комуналната инфраструктура, водовод, фекална и атмосферска канализација евидентирано е следното:

- На предметниот плански опфат има постојни водоводни и нема фекални канализациони линии.
- На предметниот плански опфат има постојни подземни ел. инсталации
- На предметниот плански опфат има постојни подземни тк инсталации
- На предметниот плански опфат не постои изведен и проектиран гасовод.

2.6 Економско образложение

Економското образложение за начинот, обемот и динамиката на финансирање на реализација на планското решение на Проект за инфраструктура за канализационен систем за фекална вода за населено место Долно Дупени, ги опфаќа сите трошоци за планирање, уредување на земјиштето за изградба.

2.7 Општи услови за изградба

- Изградбата на комуналните објекти и инсталации како и вкупното просторно уредување на предметниот локалитет треба да се изведува согласно законска и подзаконска регулатива, техничките прописи во областа на градежништвото и урбанизмот.

- При спроведување на стратегијата за организација и користење на просторот за производните и услужни дејности, решенијата во просторот треба да овозможат поголема атрактивност на просторот, заштита на природните и создадени ресурси и богатства, сообраќајно и информатичко поврзување, локациона флексибилност и почитување на објективните фактори на развојот.
- Меѓу приоритетните определби на Просторниот план се заштитата на земјоделското земјиште, а особено стриктното ограничување на трансформацијата на земјиштето од I-IV бонитетна класа за неземјоделско користење, како и зачувување на квалитетот и природната плодност на земјиштето.
- Согласно определбите на Просторниот план на Р. Македонија, идниот развој и разместеноста на индустријата на овој простор треба да базира на примена на принципите и стандардите за заштита на животната средина, особено нивна превентивна примена и спречување на негативните влијанија врз животната и работна средина.
- При планирање да се почитува заштитна зона на патот, согласно Законот за јавни патишта (Сл.в. на РМ, бр. 84/08, бр. 52/09, бр. 114/09, бр.124/10, бр.23/11, бр.53/11, бр.44/12, бр.168/12, бр.163/13, бр.39/14, бр.42/14, бр.166/14 и бр.44/15).
- Задолжителна е примена на мерки за заштита од пожар
- Да се внимава да не дојде до искористување на земјиштето на начин и обем со кој би се загрозиле неговите природни вредности.
- Помошните и пратечките градежни објекти (магацински објекти за материјали, алати и гориво, и други помошни објекти), кои ќе се користат во фазата на изградба, треба да бидат лоцирани на поголеми растојанија од коритата на водотеците и површините под шуми, квалитетни земјоделски површини, населени места и заштитено и предложено за заштита природно наследство.
- Да се следи и контролира присуството на загадувачки материји во воздухот со цел да се одржи квалитетот на воздухот во граници на дозволените нивоа на емисии.
- Потенцијалната ерозија на земјиштето треба да се спречи со што е можно побрзо завршување на земјените активности, покривање на околниот терен со вегетација и оградувања на нагибите.
- Озеленување на површините во непосредна близина, со цел да се добие разновиден и богат пејзаж во една просторно - естетска и функционална целина.
- Да се превземат активности за намалување на бучавата и вибрациите од опремата, со цел да се избегнат негативните ефекти од бучавата и да се почитуваат пропишаните гранични вредности за дозволено ниво на бучава во животната средина.
- Организирано управување со отпадот со цел да се минимизира негативното влијание врз животната средина, животот и здравјето на луѓето.
- Создавачот и/или поседувачот на отпадни материји и емисии ги сноси сите трошоци за санација на евентуално предизвиканите нарушувања во животната средина.
- Да се избегне губење, модификација и фрагментација на живеалишта и прекумерно искористување на природните богатства, со цел да се намалат или целосно елиминираат негативните последици врз стабилноста на екосистемите.
- Согласно Студијата за заштита на природното наследство, изработена за потребите на Просторниот план на Република Македонија (Службен весник на РМ, бр.39/04) на трасата која е предмет на разработка на Проект за инфраструктура за

- канализационен систем за фекална вода за населено место Долно Дупени, нема регистрирано ниту евидентирано природно наследство.
- Доколку при изработка на Проектот за инфраструктура или при уредување на просторот се дојде до одредени нови сознанија за природно наследство кое би можело да биде загрозувано со урбанизацијата на овој простор, потребно е да се предвидат мерки за заштита на природното наследство согласно Законот за заштита на природата (Службен весник на РМ, број.67/04, 14/06, 84/07, 35/10, 47/11, 148/11, 59/12, 13/13 и 163/13).
 - Доколку при изведувањето на земјаните работи се најде на археолошки артефакти, односно дојде до откривање на материјални остатоци со културно-историска вредност, потребно е да се постапи во согласност со чл.65 од Законот за заштита на културно наследство (Сл.весник на РМ бр. 20/04, бр.115/07, бр.18/11, бр.148/11, бр.23/13, бр.137/13, бр. 38/14, бр.44/14 и бр.199/14), односно веднаш да се запре со отпочнатите градежни активности и да се извести надлежната институција за заштита на културното наследство во смисла на чл.129 од Законот.
 - За непречен развој на вкупната туристичка понуда на ова подрачје, се препорачува, при идната организација на производните и услужни дејности да се почитува планската одредба утврдена со Просторниот план на Република Македонија за заштита на животната средина и остварување одржлив развој.
 - Анализираниот простор се наоѓа во подрачје каде се можни потреси со јачина до 8^0 по Меркалиевата скала, што наметнува задолжителна примена на нормативно-правна регулатива, со која се уредени постапките, условите и барањата за постигнување на технички конзистентен и економски одржлив степен на сеизмичка заштита, кај изградбата на новите објекти.
- При примена на планските решенија на Проектот за инфраструктура, за што не е регулирано со овие услови да се применуваат стандардите и нормативите утврдени со Правилникот за стандарди и нормативи за урбанистичко планирање (Сл.Весник на РМ бр. 142/15, 217/15, 222/15, 228/15, 300/16).

2.8 Посебни услови за изградба

Планскиот опфат се предвидува со намена:

E1 –комунална инфраструктура во која спаѓаат градбите на комуналната инфраструктура како: сообраќајна, водоводна, канализациона, енергетска и телекомуникациска инфраструктура и сл. и

- Ревизиони шахти -

Намена: E2- комунална супраструктура

При издавање на одобрение за градба да се утврди потреба за спроведување на постапка за оцена на влијанието на проектот врз животната средина.

Доколку при изведувањето на земјаните работи се најде на археолошки артефакти, односно дојде до откривање на материјални остатоци со културно-историска вредност, потребно е да се постапи согласно Законот за заштита на културно

наследство, односно веднаш да се запре со отпочнатите градежни активности и да се извести надлежната институција за заштита на културното наследство.

За останатиот дел од трасата, да се вгради законската одредба според член 65 од Законот за заштита на културното наследство ("Сл. весник на РМ" бр. 20/04, 71/04, 115/07, 18/11, 148/11, 23/13, 137/13, 164/13, 38/14, 44/14, 199/14, 154/15 и 192/15)

- Пречистителна станица -

Намена: ЕЗ- некомпатибилна инфраструктура

При издавање на одобрение за градба да се утврди потреба за спроведување на постапка за оцена на влијанието на проектот врз животната средина.

Доколку при изведувањето на земјаните работи се најде на археолошки артефакти, односно дојде до откривање на материјални остатоци со културно-историска вредност, потребно е да се постапи согласно Законот за заштита на културно наследство, односно веднаш да се запре со отпочнатите градежни активности и да се извести надлежната институција за заштита на културното наследство.

За останатиот дел од трасата, да се вгради законската одредба според член 65 од Законот за заштита на културното наследство ("Сл. весник на РМ" бр. 20/04, 71/04, 115/07, 18/11, 148/11, 23/13, 137/13, 164/13, 38/14, 44/14, 199/14, 154/15 и 192/15)

2.9 Нумерички показатели

Нумеричките показатели се прикажани табеларно во Прилог 1.

2.10 Билансни показатели

2.10.1 Билансни показатели од документационата основа

реден број	Класа на намена	Површина во м ²	Процент (%)
1	2	3	4
1	неизградено земјиште;	18763.66	100

2.10.2 Билансни показатели од планирана состојба.

реден број	Класа на намена	Површина во м ²	Процент (%)
1	2	3	4
1	Е – комунална инфраструктура	18763.66	100

2.11 Мерки за заштита и спасување

Врз основа на член 29 од Законот за заштита и спасување (Сл.весник на Р.М. бр.36/04, 49/04, 86/08 и 18/2011) за планската документација Проект за инфраструктура за

канализационен систем за фекална вода за населено место Долно Дупени се предвидуваат мерки за заштита и спасување на луѓето и материјалните добра од природни непогоди, епидемии, епизоотии, епифитотии и други несреќи во мир и во војна и од воени дејства во Република Македонија.

Мерки за заштита и спасување се: урбанистичко-технички и хуманитарни и други мерки за заштита и спасување кои би се појавиле при и по природните непогоди и други несреќи, а не се предвидени со овој закон.

Урбанистичко-технички мерки се:

- засолнување
- заштита и спасување од поплави
- заштита и спасување од пожари, експлозии и опасни материи
- заштита од неексплодирани убојни и други експлозивни средства
- заштита и спасување од урнатини
- заштита и спасување од техничко-технолошки несреќи и
- спасување од сообраќајни несреќи.

Хуманитарни мерки се:

- евакуација
- згрижување на загрозеното и настраданото население
- радиолошка, хемиска и биолошка заштита
- прва медицинска помош
- заштита и спасување на животни и производи од животинско потекло
- заштита и спасување на растенија и производи од растително потекло и
- асанација на теренот.

• Заштита и спасување од поплави

Заштитата и спасувањето од поплави опфаќа регулирање на водотеците, изградба на заштитни објекти, одржување и санирање на оштетените делови на заштитните објекти, набљудување и извидување на состојбите на водотеците и високите брани, заштитните објекти и околината, обележување на висинските коти на плавниот бран, навремено известување и тревожење на населението во загрозеното подрачје, спроведување на евакуација на населението и материјалните добра од загрозеното подрачје, обезбедување на премин и превоз преку вода, спасување на загрозените луѓе на вода и под вода, црпење на водата од поплавените објекти и извлекување на удавените, обезбедување на населението во поплавените подрачја со основните услови за живот и учество во санирање на последиците предизвикани од поплавата.

Потребно е да се врши преглед на водотекот кој може да биде причина за предизвикување на поплава, како проценка по мерките за заштита и спасување.

• Заштита и спасување од пожари, експлозии и опасни материи

Сите објекти се лоцирани така да се пристапни за пожарните возила, а ширината на пристапот не смее да биде помала од 3 м со што се овозможува лесна подготовка и ставање во дејство на потребната опрема за борба против пожарот и спасување на луѓето. Ивичњаците на пристапниот пат мора да бидат закосени поради лесен пристап на пожарните возила до објектот.

Сообраќајниот систем во локалитетот овозможува лесен пристап на пожарните возила до објектите. При конципирање на сообраќајот планирано е несметано движење на пожарните возила. Сообраќајницата и пристапот се така планирани да овозможува несметан пристап за пожарни возила со доволна ширина на пристапот, за да се овозможи лесна подготовка и ставање во дејство на потребната опрема за борба против пожарот и спасување на луѓето.

Временскиот рок за дејствување на пожарните возила зависи од оддалеченоста на најблиската противпожарна станица.

Планирањето и изработката на техничката документација треба да е во согласност со Законот за заштита и спасување (Сл.весник на Р.М. бр.36/04, 49/04, 86/08 и 18/2011), Законот за пожарникарство (Сл.весник на Р.М. бр.67/04) како и Правилникот за мерките за заштита од пожари, експлозии и опасни материји (Сл.весник на Р.М. бр.32/2011). Со планирањето на хидрантската мрежа да се задоволат сите мерки на превентива и заштита во случај на пожар. Надворешната хидрантска мрежа е збир на градежни објекти и уреди со кои водата од извор погоден за снабдување со вода, со цевоводи се доведува на хидрантските приклучоци кои непосредно се користат за гаснење на пожари или на нив се приклучуваат противпожарни возила.

Во однос на заштитата од пожари во наведената документација да се реши и громобранската инсталација со цел да нема појава на зголемено пожарно оптоварување.

Државните органи, органите на државната управа, единиците на локалната самоуправа, трговските друштва, јавните претпријатија, установите и службите се должни да имаат соодветни уреди и инсталации за заштита од пожари и експлозии, друга противпожарна опрема, средства за гаснење на пожари и противпожарни апарати, според пропишани стандарди. Уредите, инсталациите, опремата и средствата од ставот 1 на овој член, задолжително треба да се наоѓаат на одредени места, да се одржуваат во исправна состојба, да бидат посебно обележани и секогаш достапни за употреба, согласно со закон.

Согласно Законот за заштита и спасување (Сл.весник на Р.М. бр.36/04, 49/04, 86/08 и 18/2011) член 70, инвеститорот во проектната документација за изградба на објекти, како и за објекти на кои се врши реконструкција-пренамена е должен да изготви посебен елаборат за заштита од пожари, експлозии и опасни материји и да прибави согласност за застапеноста на мерките за заштита од пожари, експлозии и опасни материји. Согласно за застапеност на мерките за заштита од пожари, експлозии и опасни материји дава Дирекцијата, односно нејзините подрачни организациони единици за заштита и спасување. Директорот на Дирекцијата ја утврдува содржината на елаборатот за заштита од пожари, експлозии и опасни материји. Директорот на Дирекцијата ги пропишува мерките за заштита од пожари, експлозии и опасни материји. Одредбата од ставот 1 на овој член ги опфаќа сите објекти, освен станбените објекти со висина на венецот до 10 метри и јавните објекти со капацитет за истовремен престој до 25 лица.

За објектите на кои не се однесува одредбата на овој член се применуваат важеките мерки, нормативи и стандарди кои се однесуваат на заштита и спасување.

- **Заштита од неексплодирани убојни и други експлозивни средства**

Согласно Законот за заштита и спасување (Сл.весник на Р.М. бр.36/04, 49/04, 86/08 и 18/2011) член 80, заштитата од неексплодирани убојни и други експлозивни средства опфаќа пребарување на теренот и пронаоѓање, пронаоѓање на неексплодираните убојни

средства, обележување и обезбедување на теренот, онеспособување и уништување на сите видови на неексплодирани убојни и други експлозивни средства како и транспорт до определеното и уреденото место за уништување и безбедносни мерки за време на транспортот. Онеспособување и уништување на сите видови на неексплодирани убојни и други експлозивни средства се врши на местото на пронаоѓање, ако за тоа постојат безбедносни услови.

Ако не се исполнети условите од ставот 2 на овој член, уништувањето на неексплодирани убојни и други експлозивни средства се врши на претходно определени и уредени места за таа намена.

Стандардните оперативни процедури за заштита од неексплодирани убојни и други експлозивни средства ги пропишува директорот на Дирекцијата.

• Заштита и спасување од урнатини

При планирањето е водено сметка да не се создаваат тесни грла на сообраќајниците, зони на тотални урнатини. Заштитата од урнатини се обезбедува со изградба на оптимално отпорни објекти согласно сеизмолошката карта на Р.Македонија, изградени со помала количина на градежен материјал и релативно помали тежини.

За заштита на локалитетот од урнатини при урбанистичкото планирање превземени се следните мерки:

- најмало растојание од градежната линија до следната градежна линија да е 10,00 м, на коридорот на улиците;
- објектите се со кота на венец до 8,00 м;
- при рушење објектот ја зафаќа $H/2$ од површината околу себе, односно рушевините се во склоп на граници на плански опфат;
- сообраќајната мрежа нема да биде оптеретена со рушевини и ќе има можност за пристап на возила за пожар, прва помош, и т.н.

Просторот на предметниот плански опфат се наоѓа во зона на граница од 8 степени по Меркалиевата скала на очекувани земјотреси, што наметнува задолжителна примена на нормативно- правна регулатива, со која се уредени постапките, условите и барањата за постигнување на технички конзистентен и економски одржлив степен на сеизмичка заштита, при изградбата на новите објекти.

Густијата на објектите односно нивното растојание е планирано во доменот на сеизмичкото проектирање со помали висини на објектите и со поголеми попречни профили на сообраќајниците, со што во случај на сеизмичко рушење може да се обезбеди проток на луѓе и возила.

• Заштита и спасување од техничко-технолошки несреќи

Заради постигнување на целосна заштита на луѓето, материјалните добра и потесната и пошироката животна средина потребно е одржување на опремата и инсталациите, заради сигурно користење на опасни материјали во технолошките процеси заради одбегнување на технолошките катастрофи, ограничување на емисијата како последица од пожар, експлозија или ослободување на хемикалии, што може да се случи во околности на поголеми индустриски акциденти и заштита на животната средина во смисол на ограничување на ефектите од емисија на опасни материји или последици од пожар и експлозии.

Услови за заштита и спасување од техничко-технолошки несреќи:

- потребно е да се предвидат превентивни мерки од страна на стопанските субјекти за спречување на технолошки катастрофи, базирани врз анализата на однесувањето на исти или слични постројки.

- потребна е замена на халогенираните јагленоводороди како разладни средства и пропеланти, редукација на сегашната емисија на голем број на опасни супстанции и редукација на емисија на бензин, хлорометан, духлоретан, бакар и кадмиум, намалување на емисијата на јаглероден диоксид и сулфур-диоксид и дефосфатизирање и денитрифицирање на отпадниот материјал

-изработка на соодветни планови и програми за заштита на населението и едукација и тренинг на персоналот во случај на евентуална техничка катастрофа.

• Радиолошка, хемиска и биолошка заштита

Радиолошката, хемиската и биолошката заштита опфаќа мерки и активности за заштита на луѓето, добитокот и растенијата, со навремено откривање, следење и контрола на опасностите од последиците од несреќи со опасни материји, како и последиците од радиолошки, хемиски и биолошки агенси и преземање на мерки и активности за отстранување на последиците од нив. Сопствениците на објекти во кои се произведуваат и складираат опасни материји, сопствениците на транспортни средства, сопствениците и корисниците на објектите и уредите кои се наменети за јавно снабдување со вода, производство, сообраќај и складирање на прехранбени производи, лекаства и сточна храна, јавните здравствени служби, како и сопствениците на објекти во кои се врши згрижување и образование на децата, се должни да обезбедат заштитни средства и да ги спроведуваат стандардите и процедурите за радиолошка, хемиска и биолошка заштита.

Надлежните субјекти потребно е да преземат мерки и активности за заштита и спасување и тоа:

-РХБ извидување на територијата

-дозиметриска контрола

-детекција на РХБ агенси присутни на одредено подрачје

-лабараториско испитување на видот, концентрацијата, својствата и другите карактеристики на РХБ контаминентите.

• Прва медицинска помош

Прва медицинска помош опфаќа преземање на мерки и активности за укажување на прва медицинска помош со стандардни и прирачни средства на местото на повредувањето - заболувањето, медицинска тријажа на повредените и заболените и транспорт до најблиските здравствени установи.

• Заштита и спасување на животни и производи од животинско потекло

Заштита и спасување на животни и производи од животинско потекло опфаќа превентивни и оперативни мерки за заштита на животните и производите од животинско потекло од дејствата на природните непогоди, епизоотии и други несреќи.

Превентивните мерки за заштита и спасување на животните и производите од животинско потекло ги спроведуваат надлежните органи и институции во нивното секојдневно работење.

Во спроведување на оперативните мерки, покрај надлежните органи и институции учествува и Дирекцијата со своите единици и тимови, со укажување на прва ветеринарна помош на повреден, заболен и контаминиран добиток со стандардни и прирачни средства на местото на повредувањето и транспорт до соодветните ветеринарни установи.

• Заштита и спасување на растенија и производи од растително потекло

Заштита и спасување на растенијата и производите од растително потекло опфаќа превентивни и оперативни мерки и активности за заштита од растителни болести, епифитотии, штетници, плевели, радиолошка, хемиска и биолошка контаминација и други видови на загрозување.

Превентивните мерки за заштита и спасување на растенијата и производите од растително потекло ги спроведуваат надлежните органи и институции во нивното секојдневно работење. Во спроведување на оперативните мерки, покрај надлежните органи и институции учествува и Дирекцијата со своите единици и тимови.

• Асанација на теренот

Асанација на теренот опфаќа пронаоѓање, собирање, идентификација, транспорт и погребување на загинати и умрени лица, собирање, транспорт и закоп на угинати животни, собирање и уништување на сите видови отпадни и други опасни материи што го загрозуваат животот и здравјето на луѓето, дезинфекција, дезинсекција и дератизација на теренот и објектите како и асанација на објектите за водоснабдување.

За цврстиот отпад се предвидува собирање во контејнери за отпадоци и нивно редовно евакуирање до депонија. Евентуалните отпадоци од некој процес на производството потребно е да се собираат во посебен контејнер. Со тоа ќе се спречи загадување на почвите и на подземните води, а со тоа на животната и работна средина воопшто. Денешниот степен на развој на сите научни гранки на техниката и хемијата, апсолутно овозможува здрав и чист животен амбиент, бидејќи може да се прочисти готово секој вид на отпадна вода. Со прочистување на отпадната вода, како и со заштита на водата од загадување, се решава проблемот на снабдување на стопанството и населбите со чиста вода. Со тоа се решава и прашањето на водата како елемент на животната средина, пресуден за егзистенција на човекот.

Носителите на одделните активности за асанација на теренот ќе се утврдуваат според надлежноста за предметниот реон.

Врз основа на член 29 од Законот за заштита и спасување (Сл.весник на Р.М. бр.36/04, 49/04, 86/08 и 18/2011) Мерките за заштита и спасување задолжително се применуваат:

- 1) при планирањето и уредувањето на просторот и населбите;
- 2) во проектите, за објекти и технолошки процеси наменети за складирање, производство и употреба на опасни материи, нафта и нејзини деривати, енергетски гасови, јавниот сообраќај, црна и обоена металургија, како и за јавна, административна, културна, туристичко- угостителска дејност и
- 3) при изградба на објекти и инфраструктура. Начинот на применувањето на мерките за заштита

и спасување, при планирањето и уредувањето на просторот и населбите, во проектите и при изградба на објектите, како и учество во техничкиот прием, Владата го уредува со уредба.

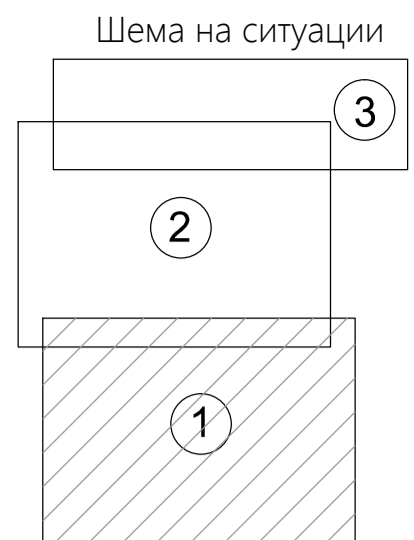
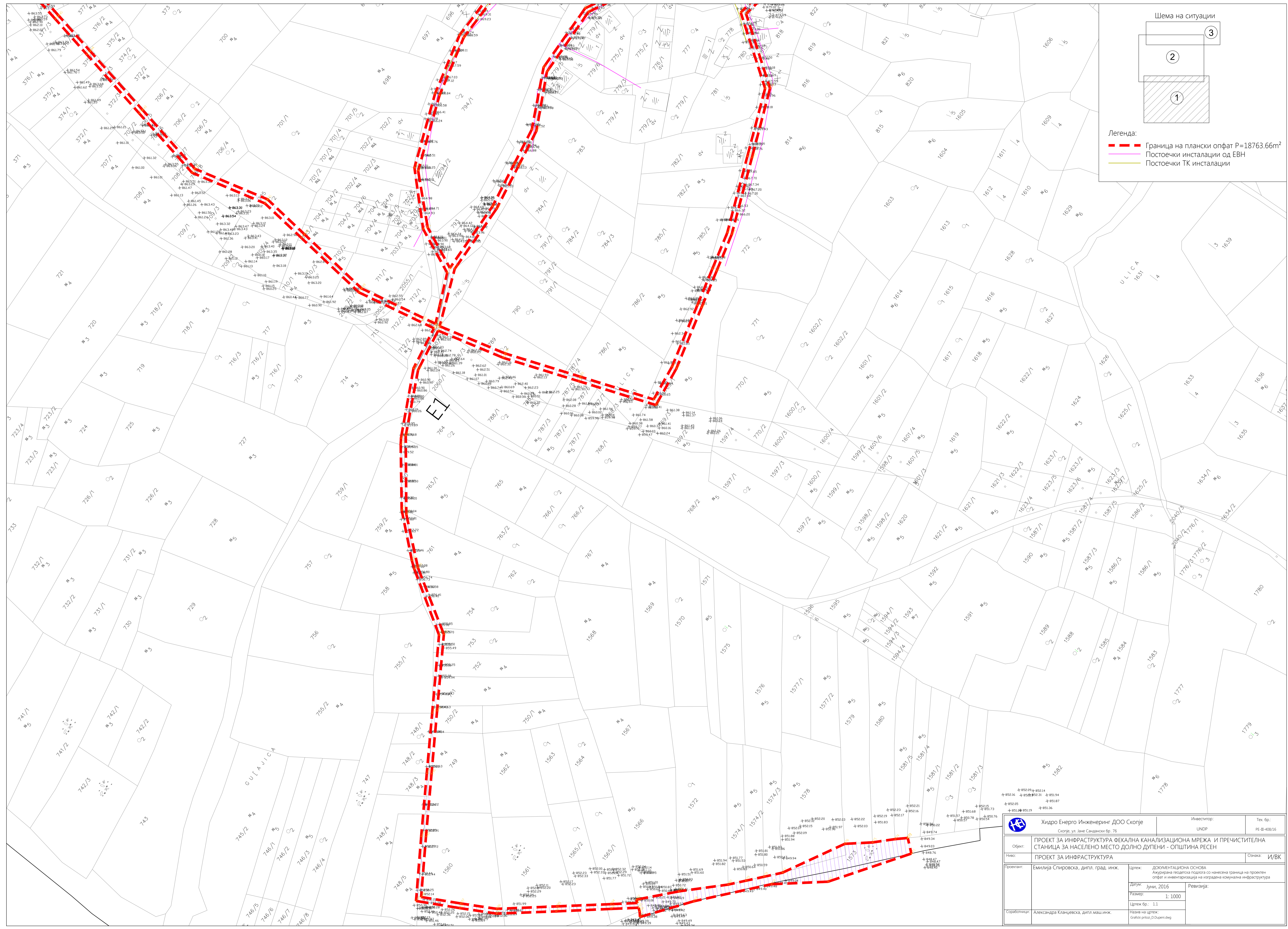
Во функција на уредувањето на просторот задолжително се обезбедува:

- 1) изградба на објекти отпорни на сеизмички дејства;
- 2) регулирање на водотеците и изградба на систем на одбранбени насипи;
- 3) изградба на снеготаштитни појаси и пошумување на голините;
- 4) обезбедување на противпожарни пречки;
- 5) изградба на објекти за заштита и
- 6) изградба на потребната инфраструктура.

При примена на планските решенија на Проект за инфраструктура за канализационен систем за фекална вода за населено место Долно Дупени, за што не е регулирано со овие услови да се применуваат стандардите и нормативите утврдени со Законот за заштита и спасување (Сл.весник на Р.М. бр.36/04, 49/04, 86/08 и 18/2011), Процена за загрозеност на Република Македонија од природни непогоди и други несреќи (Сл.весник на Р.М. бр.117/07), Методологија за содржината и начинот на проценување на опасностите и планирање на заштитата и спасувањето (Сл.весник на Р.М. бр.76/06) и Уредбите за спроведување на заштитата и спасувањето од пожари и урнатини (Сл.весник на Р.М. бр.98/05)

ГРАФИЧКИ ПРИЛОЗИ
Документациона основа



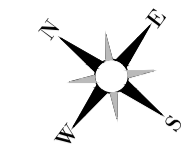
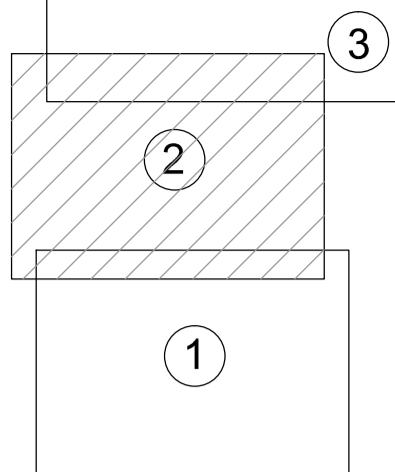


Легенда:

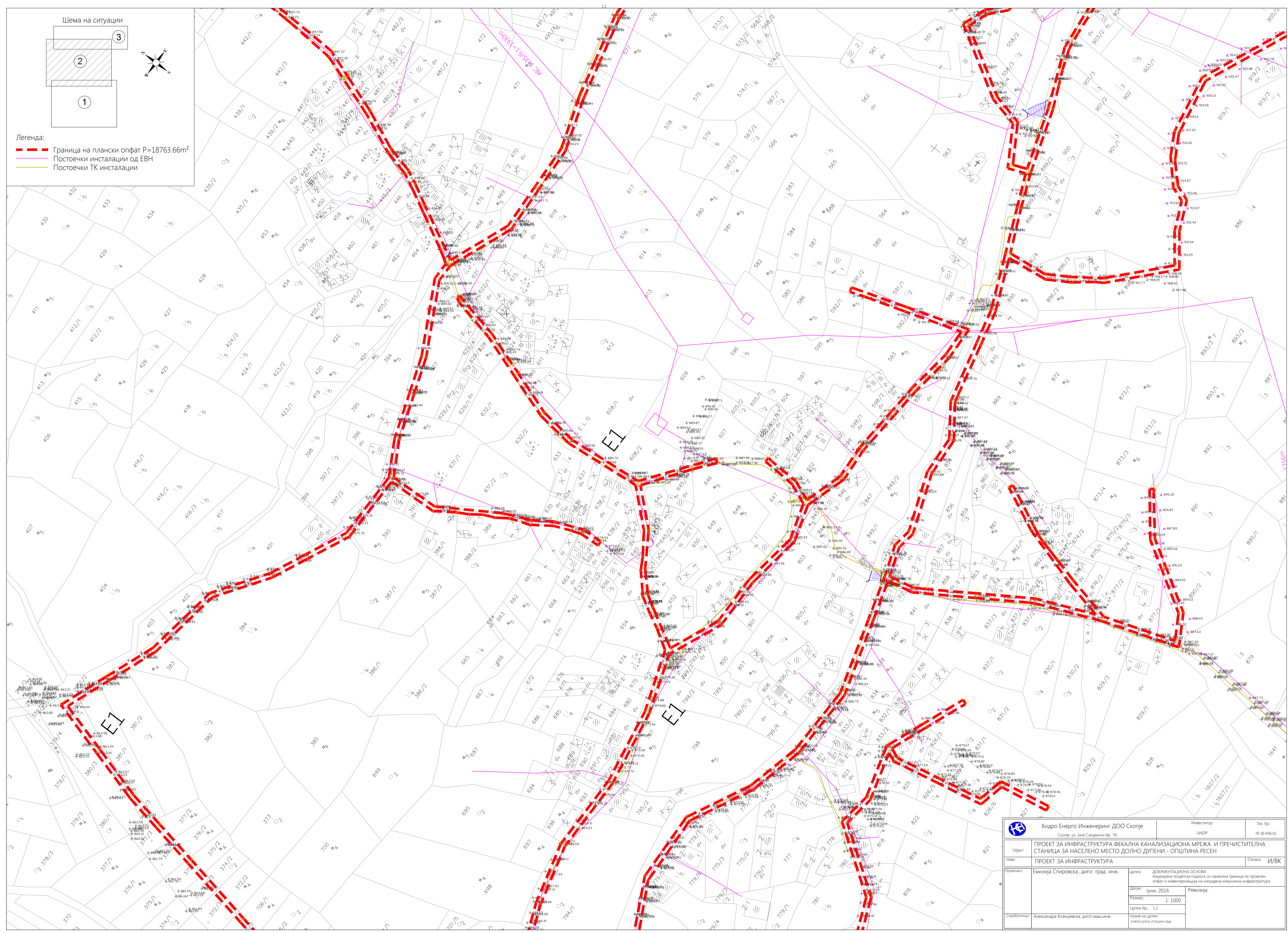
- Граница на плански опфат P=18763.66m²
- Постоечки инсталации од ЕВН
- Постоечки ТК инсталации

Хидро Енерго Инженеринг ДОО Скопје Скопје, ул. Јане Сандански бр. 76		Инвеститор:	Тех. бр.:
		UNDP	PE-III-408/16
Објект:	ПРОЕКТ ЗА ИНФРАСТРУКТУРА ФЕКАЛНА КАНАЛИЗАЦИОНА МРЕЖА И ПРЕЧИСТИТЕЛНА СТАНИЦА ЗА НАСЕЛЕНО МЕСТО ДОЛНО ДУПЕНИ - ОПШТИНА РЕСЕН		
Назив:	ПРОЕКТ ЗА ИНФРАСТРУКТУРА		
Проектант:	Емилија Спировска, дипл. град. инж.	Цртеж:	ДОКУМЕНТАЦИОНА ОСНОВА
		Актурирана геодетска подлога со нанесена граница на проектен опфат и инвентаризација на изградена комунална инфраструктура	
		Датум:	Јуни, 2016
		Размер:	1:1000
		Цртеж бр.:	11
		Назив на цртеж:	Графски прилог D Dapeni.dwg
Соработници:	Александра Кланџевска, дипл. машин. инж.		

Шема на ситуацији



- Легенда:
- - - Граница на плански опфат P=18763.66m²
 - Постоечки инсталации од ЕВН
 - Постоечки ТК инсталации



	Хидро Енерго Инженеринг ДОО Скопје		Инвеститор:	Тек. бр.:
	Скопје, ул. Јане Сандански бр. 76		UNDP	PE-III-408/16
Објект:	ПРОЕКТ ЗА ИНФРАСТРУКТУРА ФЕКАЛНА КАНАЛИЗАЦИОНА МРЕЖА И ПРЕЧИСТИТЕЛНА СТАНИЦА ЗА НАСЕЛЕНО МЕСТО ДОЛНО ДУПЕНИ - ОПШТИНА РЕСЕН			
Ниво:	ПРОЕКТ ЗА ИНФРАСТРУКТУРА			Ознака: И/ВК
Проектант:	Емилија Спировска, дипл. град. инж.	Цртеж:	ДОКУМЕНТАЦИОНА ОСНОВА	Актурирана геодетска подлога со нанесена граница на проектот опфат и инвентаризација на изградена комунална инфраструктура
		Датум:	Јуни, 2016	Ревизија:
		Размер:	1:1000	
		Цртеж бр.:	1.2	
Соработници:	Александра Кланџевска, дипл. машинж.	Назив на цртеж:	Grafici prilog.D Dapeni.dwg	



Шема на ситуацији

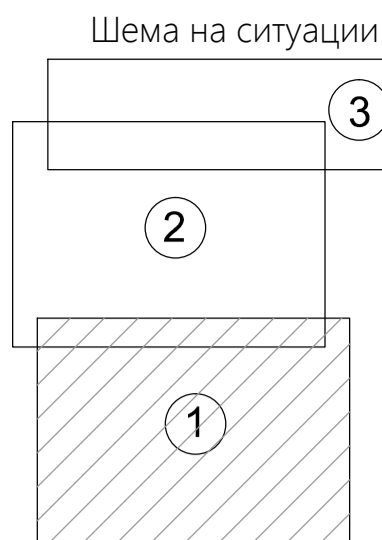
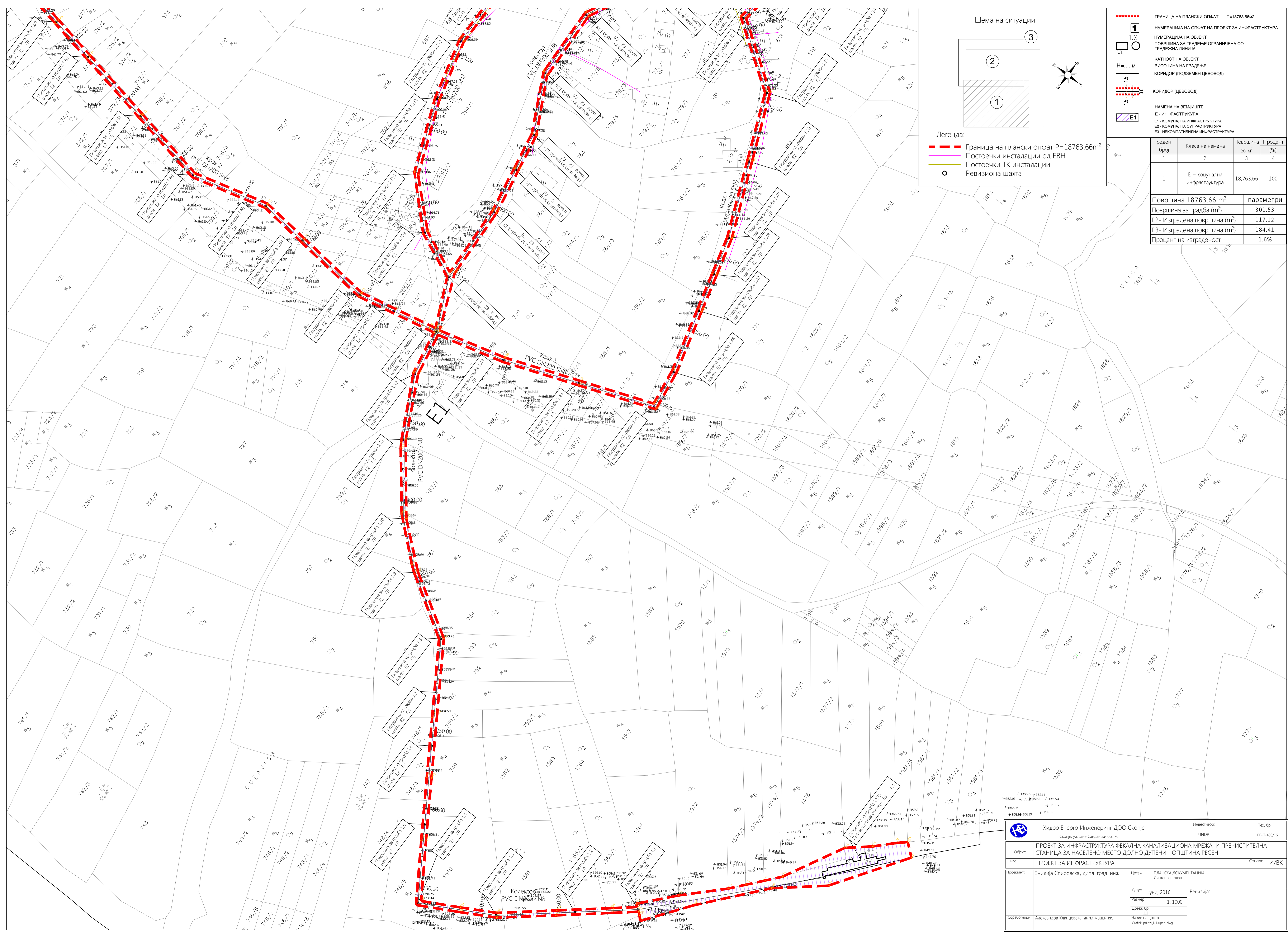
Легенда:

- Граница на плански опфат $P=18763.66m^2$
- Постоечки инсталации од ЕВН
- Постоечки ТК инсталации

Hidro Energo Inženjering DOO Скопје Скопје, ул. Јане Сандански бр. 76		Инвеститор: UNDP	Тех. бр.: РЕ-Ш-408/16
Објект: ПРОЕКТ ЗА ИНФРАСТРУКТУРА ФЕКАЛНА КАНАЛИЗАЦИОНА МРЕЖА И ПРЕЧИСТИТЕЛНА СТАНИЦА ЗА НАСЕЛНО МЕСТО ДОЛНО ДУПЕНИ - ОПШТИНА РЕСЕН	Ознака: И/ВК		
Ниво: ПРОЕКТ ЗА ИНФРАСТРУКТУРА	Проектант: Емилија Спировска, дипл. град. инж.		
Датум: Јуни, 2016		Цртеж: ДОКУМЕНТАЦИОНА ОСНОВА Ажурирана геодетска подлога со нанесена граница на проектн опфат и инвентаризација на изградена комунална инфраструктура	
Размер: 1: 1000		Ревизија:	
Цртеж бр.: 13		Назив на цртеж: Graficki priloz_D.Dupeni.dwg	
Соработници: Александра Кланцевска, дипл. маш. инж.			

ГРАФИЧКИ ПРИЛОЗИ
Планска документација





Легенда:

- Граница на плански опфат P=18763.66m²
- Постоечки инсталации од ЕВН
- Постоечки ТК инсталации
- Ревизиона шахта

ГРАНИЦА НА ПЛАНСКИ ОПФАТ P=18763.66m²

НУМЕРАЦИЈА НА ОПФАТ НА ПРОЕКТ ЗА ИНФРАСТРУКТУРА

НУМЕРАЦИЈА НА ОБЈЕКТ

ПОВРШИНА ЗА ГРАДЕЊЕ ОГРАНИЧЕНА СО ГРАДЕЖНА ЛИНИЈА

КАТНОСТ НА ОБЈЕКТ

ВИСОЧИНА НА ГРАДЕЊЕ

КОРИДОР (ПОДЗЕМЕН ЦЕВОВОД)

КОРИДОР (ЦЕВОВОД)

НАМЕНА НА ЗЕМЛИШТЕ

Е - ИНФРАСТРУКТУРА

Е1 - КОМУНАЛНА ИНФРАСТРУКТУРА

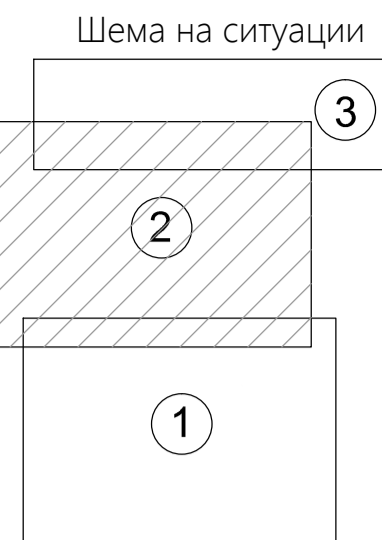

Е2 - КОМУНАЛНА СУПРАСТРУКТУРА

Е3 - НЕКОМПАТИБИЛНА ИНФРАСТРУКТУРА

реден број	Класа на намена	Површина во м ²	Процент (%)
1	2	3	4
1	Е - комунална инфраструктура	18.763.66	100

Површина 18763.66 м ²	параметри
Површина за градаба (м ²)	301.53
Е2- Изградена површина (м ²)	117.12
Е3- Изградена површина (м ²)	184.41
Процент на изграденост	1.6%

Хидро Енерго Инженеринг ДОО Скопје Скопје, ул. Јане Сандански бр. 76		Инвеститор: UNDP	Тех. бр.: PE-Ш-408/16
Објект: ПРОЕКТ ЗА ИНФРАСТРУКТУРА ФЕКАЛНА КАНАЛИЗАЦИОНА МРЕЖА И ПРЕЧИСТИТЕЛНА СТАНИЦА ЗА НАСЕЛЕНО МЕСТО ДОЛНО ДУПЕНИ - ОПШТИНА РЕСЕН		Ознака: И/ВК	
Проектант: Емилија Спировска, дипл. град. инж.		Цртеж: ПЛАНСКА ДОКУМЕНТАЦИЈА Синтезен план	
Сороборница: Александра Кланцевска, дипл. машиник.		Датум: Јуни, 2016	
		Ревиизија: Размер: 1:1000	
		Цртеж бр.: 1.1	
		Назив на цртеж: Грaдба: plan_01.DWG	



Шема на ситуацији

1
2
3

Легенда:

- Граница на плански опфат P=18763.66m²
- Постоечки инсталации од ЕВН
- Постоечки ТК инсталации
- Ревизиона шахта

ГРАНИЦА НА ПЛАНСКИ ОПФАТ P=18763.66m²

1

1.X

ПОВРШИНА НА ОБЈЕКТ ПОВРШИНА ЗА ГРАДБЕНО ОГРАНИЧЕНА СО ГРАДЕЖНА ЛИНИЈА

КАТНОСТ НА ОБЈЕКТ

ВИСОЧИНА НА ГРАДБЕНО

КОРИДОР (ПОДЗЕМЕН ЦЕВОВОД)

КОРИДОР (ЦЕВОВОД)

НАМЕНА НА ЗЕМЛИШТЕ

E - ИНФРАСТРУКТУРА

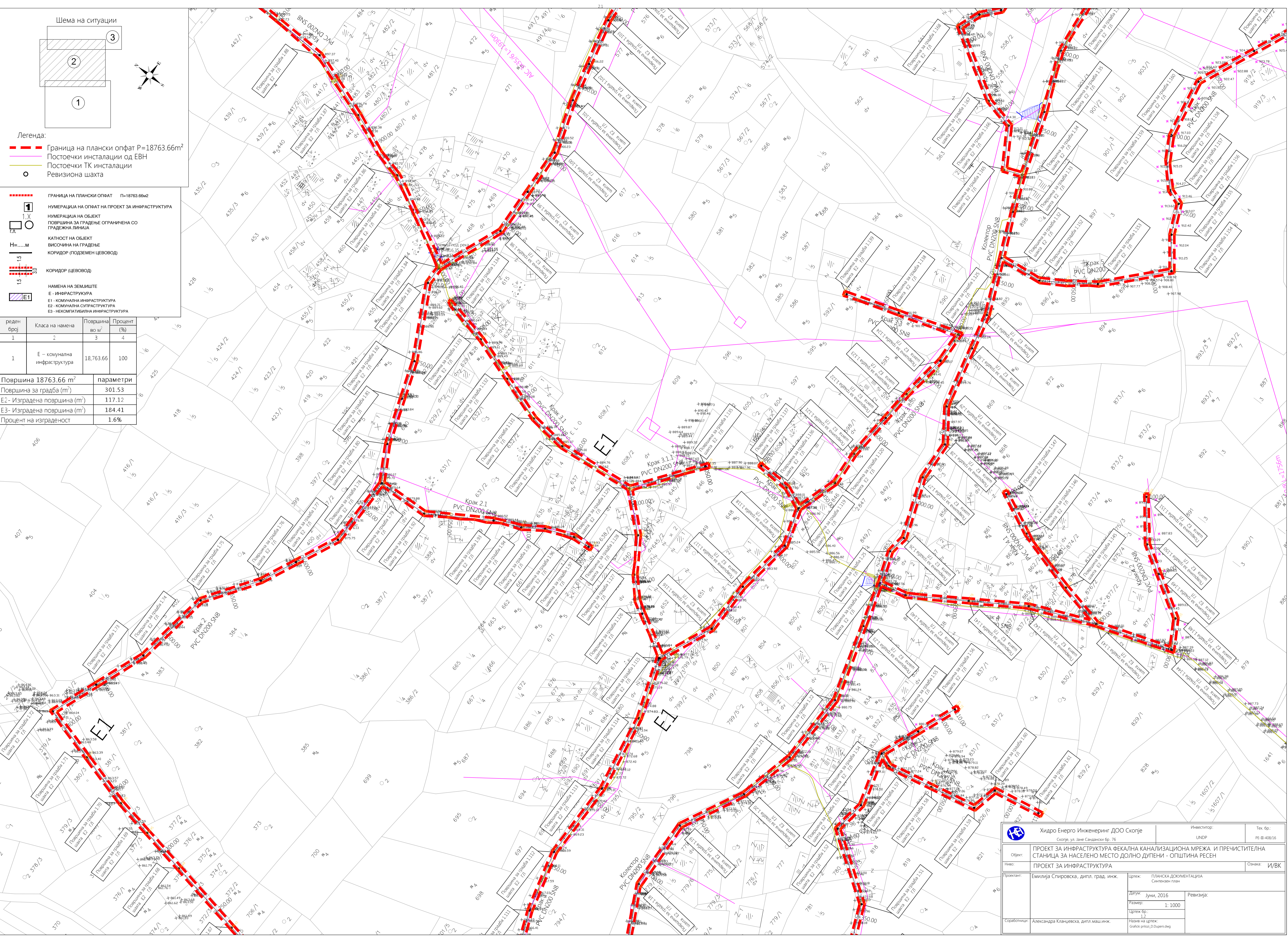
E1 - КОМУНАЛНА ИНФРАСТРУКТУРА

E2 - КОМУНАЛНА СУБСТРУКТУРА

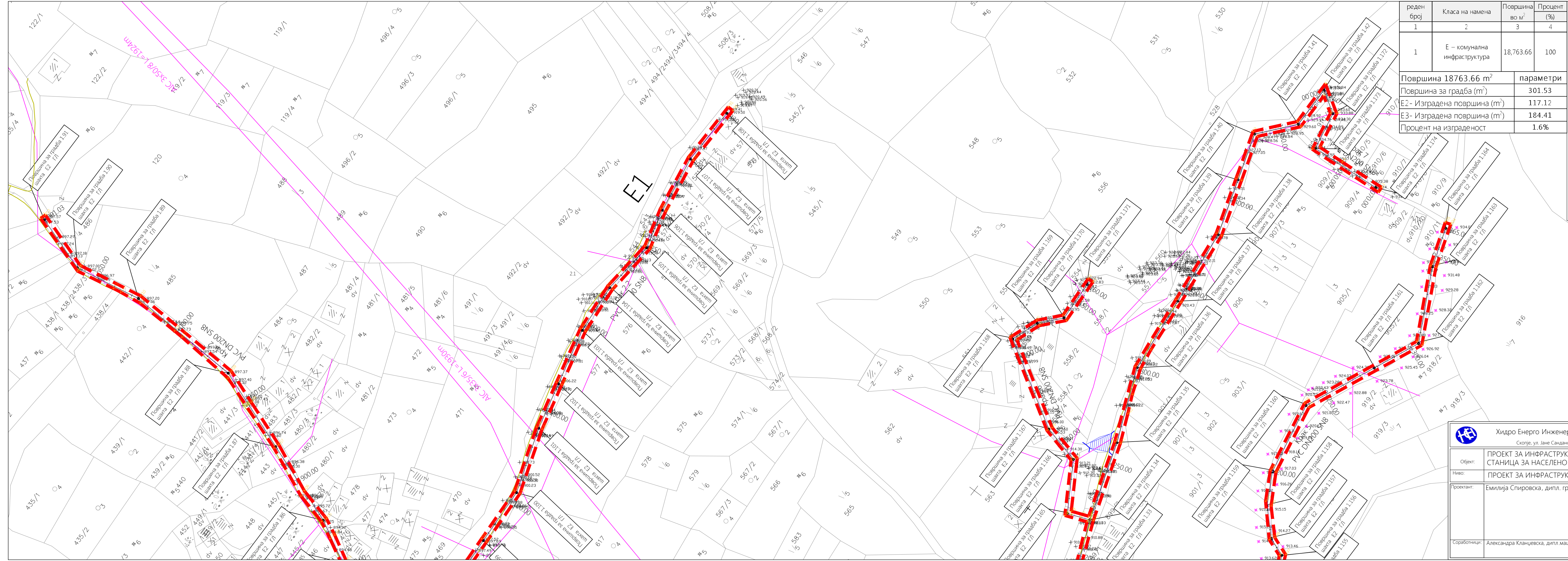
E3 - НЕКОМУНАЛНА ИНФРАСТРУКТУРА

реден број	Класа на намена	Површина во м ²	Процент (%)
1	E - комунална инфраструктура	18,763.66	100

Површина 18763.66 m ²		параметри	
Површина за градба (m ²)	301.53		
E2- Изградена површина (m ²)	117.12		
E3- Изградена површина (m ²)	184.41		
Процент на изграденост	1.6%		



Хидро Енерго Инженеринг ДОО Скопје Скопје, ул. Јане Сандански бр. 76		Инвеститор: UNDP	Тек. бр.: PE-408/16
Проект за ИНФРАСТРУКТУРА ФЕКАЛНА КАНАЛИЗАЦИОНА МРЕЖА И ПРЕЧИСТИТЕЛНА СТАНИЦА ЗА НАСЕЛЕНО МЕСТО ДОЛНО ДУПЕНИ - ОПШТИНА РЕСЕН			
Назив: ПРОЕКТ ЗА ИНФРАСТРУКТУРА			
Проектант: Емилија Спировска, дипл. град. инж.	Цртеж: ПЛАНСКА ДОКУМЕНТАЦИЈА Синтезен план	Ревизија: Датум: Јуни, 2016 Размер: 1:1000 Цртеж бр.: Назив на цртеж: Grafiki prilogi, D. Dapeni.dwg	
Сообразилци: Александар Кланџевска, дипл. маш. инж.			



реден број	Класа на намена	Површина во м ²	Процент (%)
1	2	3	4
1	Е – комунална инфраструктура	18,763.66	100
Површина 18763.66 м ²		параметри	
Површина за градба (м ²)		301.53	
Е2- Изградена површина (м ²)		117.12	
Е3- Изградена површина (м ²)		184.41	
Процент на изграденост		1.6%	

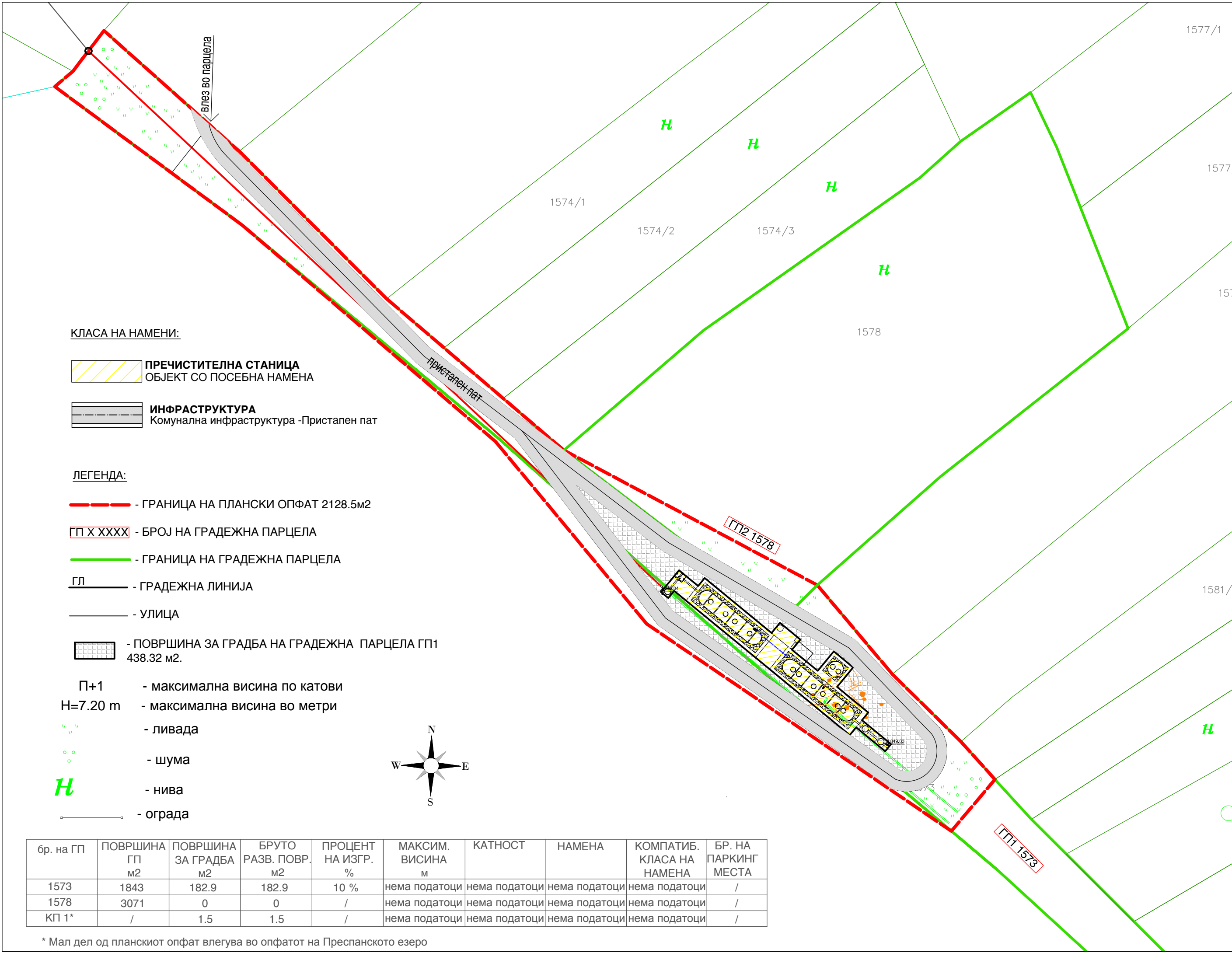
Шема на ситуација

Легенда:



- Граница на плански опфат P=18763.66м²
- Постоечки инсталации од ЕВН
- Постоечки ТК инсталации
- Ревизиона шахта

- ГРАНИЦА НА ПЛАНСКИ ОПФАТ P=18763.66м²
- 1. X НУМЕРАЦИЈА НА ОПФАТ НА ПРОЕКТ ЗА ИНФРАСТРУКТУРА
- 1. X НУМЕРАЦИЈА НА ОБЈЕКТ
- ПОВРШИНА ЗА ГРАДЕЊЕ ОГРАНИЧЕНА СО ГРАДЕЖНА ЛИНИЈА
- Катност на објект
- Височина на градење
- КОРИДОР (ПОДЗЕМЕН ЦЕВОВОД)
- КОРИДОР (ЦЕВОВОД)
- НАМЕНА НА ЗЕМЈИШТЕ
- Е - ИНФРАСТРУКТУРА
- Е1 - КОМУНАЛНА ИНФРАСТРУКТУРА
- Е2 - КОМУНАЛНА СУПРАСТРУКТУРА
- Е3 - НЕКОМПАТИБИЛНА ИНФРАСТРУКТУРА











Hidro Energo Inženiring DOO Скопје Скопје, ул. Јане Сандански бр. 76		Инвеститор:	Тех. бр.:
		UNDP	РЕ-Ш8-408/16
Објект:	ПРОЕКТ ЗА ИНФРАСТРУКТУРА ФЕКАЛНА КАНАЛИЗАЦИОНА МРЕЖА И ПРЕЧИСТИТЕЛНА СТАНИЦА ЗА НАСЕЛЕНО МЕСТО ДОЛНО ДУПЕНИ - ОПШТИНА РЕСЕН		
Ниво:	ПРОЕКТ ЗА ИНФРАСТРУКТУРА		
Проектант:	Емилија Спировска, дипл. град. инж.	Цртеж:	ПЛАНСКА ДОКУМЕНТАЦИЈА Синтезен план
		Датум:	Јуни, 2016
		Размер:	1: 1000
		Цртеж бр.:	1.3
Соработници:		Назив на цртеж:	
Александра Кланцевска, дипл. маш. инж.		Graficki priloz_D.Dupeni.dwg	
		Ревизија:	




КЛАСА НА НАМЕНИ:

-  **ПРЕЧИСТИТЕЛНА СТАНИЦА**
ОБЈЕКТ СО ПОСЕБНА НАМЕНА
-  **ИНФРАСТРУКТУРА**
Комунална инфраструктура - Пристапен пат

ЛЕГЕНДА:

-  - ГРАНИЦА НА ПЛАНСКИ ОПФАТ 2128.5м2
-  ГП X XXXX - БРОЈ НА ГРАДЕЖНА ПАРЦЕЛА
-  - ГРАНИЦА НА ГРАДЕЖНА ПАРЦЕЛА
-  ГЛ - ГРАДЕЖНА ЛИНИЈА
-  - УЛИЦА
-  - ПОВРШИНА ЗА ГРАДБА НА ГРАДЕЖНА ПАРЦЕЛА ГП1
438.32 м2.
- П+1 - максимална висина по катови
- Н=7.20 м - максимална висина во метри
-  - ливада
-  - шума
-  - нива
-  - ограда



бр. на ГП	ПОВРШИНА ГП м2	ПОВРШИНА ЗА ГРАДБА м2	БРУТО РАЗВ. ПОВР. м2	ПРОЦЕНТ НА ИЗГР. %	МАКСИМ. ВИСИНА м	КАТНОСТ	НАМЕНА	КОМПАТИБ. КЛАСА НА НАМЕНА	БР. НА ПАРКИНГ МЕСТА
1573	1843	182.9	182.9	10 %	нема податоци	нема податоци	нема податоци	нема податоци	/
1578	3071	0	0	/	нема податоци	нема податоци	нема податоци	нема податоци	/
КП 1*	/	1.5	1.5	/	нема податоци	нема податоци	нема податоци	нема податоци	/

* Мал дел од планскиот опфат влегува во опфатот на Преспанското езеро

UNDP
Хидро Енерго Инженеринг

Проектант: Емилија Спировска д.г.и.
Ниво: И/ВК
Проект за инфраструктура

Цртеж: Планска документација СИТУАЦИЈА
Цртеж бр.: 2
Размер: 1:500

Дата: 06.2016
Тех.бр: PE-III-408/16

Проект за инфраструктура за фекална канализациона мрежа и пречистителна станица за населено место Долно Дупени

ТЕКСТУАЛНИ ПРИЛОЗИ



Прилог 1 План на површини за градење

Површина за градба	намена			Макс. висина	Катност	Намена на површини	Површини за градба	Бруто Р	Процент на изграденост
1.1	Е2 - Комунална супраструктура	Ревизиона шахта	800	-	п	18,763.66	0.64	0.64	-
1.2		Ревизиона шахта	800	-	п		0.64	0.64	-
1.3		Ревизиона шахта	800	-	п		0.64	0.64	-
1.4		Ревизиона шахта	800	-	п		0.64	0.64	-
1.5		Ревизиона шахта	800	-	п		0.64	0.64	-
1.6		Ревизиона шахта	800	-	п		0.64	0.64	-
1.7		Ревизиона шахта	800	-	п		0.64	0.64	-
1.8		Ревизиона шахта	800	-	п		0.64	0.64	-
1.9		Ревизиона шахта	800	-	п		0.64	0.64	-
1.10		Ревизиона шахта	800	-	п		0.64	0.64	-
1.11		Ревизиона шахта	800	-	п		0.64	0.64	-
1.12		Ревизиона шахта	1000	-	п		1	1	-
1.13		Ревизиона шахта	1000	-	п		1	1	-
1.14		Ревизиона шахта	800	-	п		0.64	0.64	-
1.15		Ревизиона шахта	800	-	п		0.64	0.64	-
1.16		Ревизиона шахта	800	-	п		0.64	0.64	-
1.17		Ревизиона шахта	800	-	п		0.64	0.64	-
1.18		Ревизиона шахта	800	-	п		0.64	0.64	-
1.19		Ревизиона шахта	800	-	п		0.64	0.64	-
1.20		Ревизиона шахта	800	-	п		0.64	0.64	-
1.21		Ревизиона шахта	800	-	п		0.64	0.64	-
1.22		Ревизиона шахта	800	-	п		0.64	0.64	-
1.23		Ревизиона шахта	800	-	п		0.64	0.64	-
1.24		Ревизиона шахта	1000	-	п		1	1	-
1.25		Ревизиона шахта	800	-	п		0.64	0.64	-
1.26		Ревизиона шахта	800	-	п		0.64	0.64	-
1.27		Ревизиона шахта	800	-	п		0.64	0.64	-
1.28		Ревизиона шахта	800	-	п		0.64	0.64	-
1.29		Ревизиона шахта	800	-	п		0.64	0.64	-
1.30		Ревизиона шахта	800	-	п		0.64	0.64	-
1.31		Ревизиона шахта	800	-	п		0.64	0.64	-
1.32		Ревизиона шахта	1000	-	п		1	1	-
1.33		Ревизиона шахта	800	-	п		0.64	0.64	-
1.34	Ревизиона шахта	800	-	п	0.64	0.64	-		
1.35	Ревизиона шахта	800	-	п	0.64	0.64	-		
1.36	Ревизиона шахта	800	-	п	0.64	0.64	-		
1.37	Ревизиона шахта	800	-	п	0.64	0.64	-		
1.38	Ревизиона шахта	800	-	п	0.64	0.64	-		
1.39	Ревизиона шахта	800	-	п	0.64	0.64	-		
1.40	Ревизиона шахта	1000	-	п	1	1	-		
1.41	Ревизиона шахта	800	-	п	0.64	0.64	-		
1.42	Ревизиона шахта	800	-	п	0.64	0.64	-		
1.43	Ревизиона шахта	800	-	п	0.64	0.64	-		
1.44	Ревизиона шахта	800	-	п	0.64	0.64	-		
1.45	Ревизиона шахта	800	-	п	0.64	0.64	-		
1.46	Ревизиона шахта	1000	-	п	1	1	-		
1.47	Ревизиона шахта	800	-	п	0.64	0.64	-		
1.48	Ревизиона шахта	800	-	п	0.64	0.64	-		
1.49	Ревизиона шахта	800	-	п	0.64	0.64	-		
1.50	Ревизиона шахта	800	-	п	0.64	0.64	-		
1.51	Ревизиона шахта	800	-	п	0.64	0.64	-		
1.52	Ревизиона шахта	800	-	п	0.64	0.64	-		
1.53	Ревизиона шахта	800	-	п	0.64	0.64	-		

Површина за градба	намена			Макс. висина	Катност	Намена на површини	Површини за градба	Бруто P	Процент на изграденост
						(m ²)	(m ²)	(m ²)	%
1.54	E2 - Комунална супраструктура	Ревизиона шахта	800	-	п	18,763.66	0.64	0.64	-
1.55		Ревизиона шахта	800	-	п		0.64	0.64	-
1.56		Ревизиона шахта	800	-	п		0.64	0.64	-
1.57		Ревизиона шахта	800	-	п		0.64	0.64	-
1.58		Ревизиона шахта	800	-	п		0.64	0.64	-
1.59		Ревизиона шахта	800	-	п		0.64	0.64	-
1.60		Ревизиона шахта	800	-	п		0.64	0.64	-
1.61		Ревизиона шахта	800	-	п		0.64	0.64	-
1.62		Ревизиона шахта	1000	-	п		1	1	-
1.63		Ревизиона шахта	800	-	п		0.64	0.64	-
1.64		Ревизиона шахта	800	-	п		0.64	0.64	-
1.65		Ревизиона шахта	800	-	п		0.64	0.64	-
1.66		Ревизиона шахта	800	-	п		0.64	0.64	-
1.67		Ревизиона шахта	800	-	п		0.64	0.64	-
1.68		Ревизиона шахта	800	-	п		0.64	0.64	-
1.69		Ревизиона шахта	800	-	п		0.64	0.64	-
1.70		Ревизиона шахта	800	-	п		0.64	0.64	-
1.71		Ревизиона шахта	800	-	п		0.64	0.64	-
1.72		Ревизиона шахта	800	-	п		0.64	0.64	-
1.73		Ревизиона шахта	800	-	п		0.64	0.64	-
1.74		Ревизиона шахта	800	-	п		0.64	0.64	-
1.75		Ревизиона шахта	800	-	п		0.64	0.64	-
1.76		Ревизиона шахта	800	-	п		0.64	0.64	-
1.77		Ревизиона шахта	800	-	п		0.64	0.64	-
1.78		Ревизиона шахта	800	-	п		0.64	0.64	-
1.79		Ревизиона шахта	1000	-	п		1	1	-
1.80		Ревизиона шахта	1000	-	п		1	1	-
1.81		Ревизиона шахта	800	-	п		0.64	0.64	-
1.82		Ревизиона шахта	800	-	п		0.64	0.64	-
1.83		Ревизиона шахта	800	-	п		0.64	0.64	-
1.84		Ревизиона шахта	800	-	п		0.64	0.64	-
1.85		Ревизиона шахта	800	-	п		0.64	0.64	-
1.86		Ревизиона шахта	800	-	п		0.64	0.64	-
1.87		Ревизиона шахта	800	-	п		0.64	0.64	-
1.88		Ревизиона шахта	800	-	п		0.64	0.64	-
1.89		Ревизиона шахта	800	-	п		0.64	0.64	-
1.90		Ревизиона шахта	800	-	п		0.64	0.64	-
1.91		Ревизиона шахта	800	-	п		0.64	0.64	-
1.92		Ревизиона шахта	800	-	п		0.64	0.64	-
1.93		Ревизиона шахта	800	-	п		0.64	0.64	-
1.94	Ревизиона шахта	800	-	п	0.64	0.64	-		
1.95	Ревизиона шахта	800	-	п	0.64	0.64	-		
1.96	Ревизиона шахта	800	-	п	0.64	0.64	-		
1.97	Ревизиона шахта	800	-	п	0.64	0.64	-		
1.98	Ревизиона шахта	800	-	п	0.64	0.64	-		
1.99	Ревизиона шахта	800	-	п	0.64	0.64	-		
1.100	Ревизиона шахта	800	-	п	0.64	0.64	-		
1.101	Ревизиона шахта	800	-	п	0.64	0.64	-		
1.102	Ревизиона шахта	1000	-	п	1	1	-		
1.103	Ревизиона шахта	1000	-	п	1	1	-		
1.104	Ревизиона шахта	800	-	п	0.64	0.64	-		
1.105	Ревизиона шахта	800	-	п	0.64	0.64	-		
1.106	Ревизиона шахта	800	-	п	0.64	0.64	-		
1.107	Ревизиона шахта	800	-	п	0.64	0.64	-		

Површина за градба	намена			Макс. висина	Катност	Намена на површини	Површини за градба	Бруто P	Процент на изграденост
						(m ²)	(m ²)	(m ²)	%
1.108	E2 - Комунална супраструктура	Ревизиона шахта	800	-	п	18,763.66	0.64	0.64	-
1.109		Ревизиона шахта	800	-	п		0.64	0.64	-
1.110		Ревизиона шахта	800	-	п		0.64	0.64	-
1.111		Ревизиона шахта	800	-	п		0.64	0.64	-
1.112		Ревизиона шахта	800	-	п		0.64	0.64	-
1.113		Ревизиона шахта	800	-	п		0.64	0.64	-
1.114		Ревизиона шахта	800	-	п		0.64	0.64	-
1.115		Ревизиона шахта	800	-	п		0.64	0.64	-
1.116		Ревизиона шахта	800	-	п		0.64	0.64	-
1.117		Ревизиона шахта	800	-	п		0.64	0.64	-
1.118		Ревизиона шахта	800	-	п		0.64	0.64	-
1.119		Ревизиона шахта	800	-	п		0.64	0.64	-
1.120		Ревизиона шахта	1000	-	п		1	1	-
1.121		Ревизиона шахта	1000	-	п		1	1	-
1.122		Ревизиона шахта	800	-	п		0.64	0.64	-
1.123		Ревизиона шахта	800	-	п		0.64	0.64	-
1.124		Ревизиона шахта	800	-	п		0.64	0.64	-
1.125		Ревизиона шахта	800	-	п		0.64	0.64	-
1.126		Ревизиона шахта	800	-	п		0.64	0.64	-
1.127		Ревизиона шахта	800	-	п		0.64	0.64	-
1.128		Ревизиона шахта	800	-	п		0.64	0.64	-
1.129		Ревизиона шахта	800	-	п		0.64	0.64	-
1.130		Ревизиона шахта	800	-	п		0.64	0.64	-
1.131		Ревизиона шахта	800	-	п		0.64	0.64	-
1.132		Ревизиона шахта	800	-	п		0.64	0.64	-
1.133		Ревизиона шахта	800	-	п		0.64	0.64	-
1.134		Ревизиона шахта	800	-	п		0.64	0.64	-
1.135		Ревизиона шахта	800	-	п		0.64	0.64	-
1.136		Ревизиона шахта	800	-	п		0.64	0.64	-
1.137		Ревизиона шахта	800	-	п		0.64	0.64	-
1.138		Ревизиона шахта	800	-	п		0.64	0.64	-
1.139		Ревизиона шахта	800	-	п		0.64	0.64	-
1.140	Ревизиона шахта	800	-	п	0.64	0.64	-		
1.141	Ревизиона шахта	800	-	п	0.64	0.64	-		
1.142	Ревизиона шахта	1000	-	п	1	1	-		
1.143	Ревизиона шахта	800	-	п	0.64	0.64	-		
1.144	Ревизиона шахта	800	-	п	0.64	0.64	-		
1.145	Ревизиона шахта	800	-	п	0.64	0.64	-		
1.146	Ревизиона шахта	800	-	п	0.64	0.64	-		
1.147	Ревизиона шахта	800	-	п	0.64	0.64	-		
1.148	Ревизиона шахта	800	-	п	0.64	0.64	-		
1.149	Ревизиона шахта	800	-	п	0.64	0.64	-		
1.150	Ревизиона шахта	800	-	п	0.64	0.64	-		
1.151	Ревизиона шахта	800	-	п	0.64	0.64	-		
1.152	Ревизиона шахта	800	-	п	0.64	0.64	-		
1.153	Ревизиона шахта	800	-	п	0.64	0.64	-		
1.154	Ревизиона шахта	800	-	п	0.64	0.64	-		
1.155	Ревизиона шахта	1000	-	п	1	1	-		
1.156	Ревизиона шахта	800	-	п	0.64	0.64	-		

Површина за градба	намена			Макс. висина	Катност	Намена на површини	Површини за градба	Бруто Р	Процент на изграденост
						(m ²)	(m ²)	(m ²)	%
1.157	Е2 - Комунална супроструктура	Ревизиона шахта	800	-	п	18,763.66	0.64	0.64	-
1.158		Ревизиона шахта	800	-	п		0.64	0.64	-
1.159		Ревизиона шахта	800	-	п		0.64	0.64	-
1.160		Ревизиона шахта	800	-	п		0.64	0.64	-
1.161		Ревизиона шахта	800	-	п		0.64	0.64	-
1.162		Ревизиона шахта	800	-	п		0.64	0.64	-
1.163		Ревизиона шахта	800	-	п		0.64	0.64	-
1.164		Ревизиона шахта	800	-	п		0.64	0.64	-
1.165		Ревизиона шахта	800	-	п		0.64	0.64	-
1.166		Ревизиона шахта	800	-	п		0.64	0.64	-
1.167		Ревизиона шахта	800	-	п		0.64	0.64	-
1.168		Ревизиона шахта	800	-	п		0.64	0.64	-
1.169		Ревизиона шахта	800	-	п		0.64	0.64	-
1.170		Ревизиона шахта	800	-	п		0.64	0.64	-
1.171		Ревизиона шахта	800	-	п		0.64	0.64	-
1.172		Ревизиона шахта	1000	-	п		1	1	-
1.173	Ревизиона шахта	800	-	п	0.64	0.64	-		
1.174	Ревизиона шахта	800	-	п	0.64	0.64	-		
1.175	☒	Пречистителна станица					184.41	184.41	
		КОРИДОР (подземен цевковод) +КП за изградба на ПСОВ (1843m ²)		-	-		-	-	-
ВКУПНО						18,763.66	301.53	301.53	1.6%

Прилог 2 Прекршни точки на опфат

N	X	Y	N	X	Y
1	510912.14	525798.25	61	510220.32	525698.19
2	510925.34	525802.89	62	510245.28	525724.70
3	510936.22	525804.49	63	510291.46	525742.70
4	510964.93	525806.90	64	510329.93	525752.60
5	511004.88	525810.95	65	510379.87	525752.63
6	511033.67	525819.89	66	510429.43	525760.85
7	511056.75	525827.06	67	510466.92	525773.43
8	511074.10	525812.36	68	510501.53	525758.37
9	511093.93	525812.50	69	510534.73	525758.66
10	511088.85	525804.34	70	510571.55	525753.18
11	511068.49	525800.65	71	510595.33	525760.48
12	511071.37	525760.26	72	510621.82	525752.01
13	511074.36	525760.47	73	510643.95	525753.37
14	511072.57	525784.38	74	510673.76	525751.09
15	511071.68	525798.18	75	510693.65	525749.57
16	511090.69	525801.62	76	510723.45	525745.41
17	511099.35	525815.53	77	510745.53	525746.26
18	511075.19	525815.37	78	510732.98	525786.30
19	511057.44	525830.42	79	510721.81	525821.64
20	511032.78	525822.75	80	510718.95	525820.74
21	511004.28	525813.90	81	510722.11	525811.81
22	510964.63	525809.88	82	510730.11	525785.41
23	510924.62	525805.83	83	510741.49	525749.11
24	510887.39	525790.77	84	510723.60	525748.42
25	510848.81	525778.35	85	510693.98	525752.56
26	510845.44	525787.04	86	510673.99	525754.09
27	510868.95	525801.02	87	510643.97	525756.38
28	510873.80	525820.84	88	510622.19	525755.04
29	510898.78	525862.44	89	510597.36	525762.98
30	510911.42	525857.79	90	510602.66	525775.51
31	510922.05	525848.19	91	510603.55	525795.59
32	510946.05	525849.26	92	510604.05	525798.38
33	510945.91	525852.26	93	510601.06	525798.56
34	510923.15	525851.25	94	510599.70	525776.21
35	510913.00	525860.40	95	510594.23	525763.28
36	510897.60	525866.08	96	510571.32	525756.25
37	510870.99	525821.99	97	510534.94	525761.66
38	510866.34	525802.96	98	510502.14	525761.37
39	510841.72	525788.32	99	510470.39	525775.19
40	510846.00	525777.30	100	510484.21	525799.50
41	510825.24	525768.51	101	510488.79	525806.85
42	510797.62	525756.81	102	510500.51	525818.00
43	510763.63	525742.50	103	510520.08	525830.26
44	510741.37	525737.23	104	510521.72	525831.22
45	510702.17	525727.95	105	510541.18	525852.52
46	510682.59	525714.30	106	510569.03	525832.58
47	510657.84	525712.91	107	510581.80	525822.23
48	510620.36	525699.42	108	510583.60	525824.64
49	510608.51	525701.21	109	510542.42	525855.34
50	510588.35	525694.22	110	510538.00	525904.30
51	510560.54	525686.12	111	510541.13	525928.78
52	510512.76	525672.22	112	510550.95	525956.96
53	510467.17	525673.29	113	510560.85	525985.38
54	510431.56	525682.07	114	510567.68	526016.35
55	510391.20	525702.44	115	510565.81	526016.75
56	510345.52	525700.89	116	510564.19	526014.12
57	510309.59	525683.06	117	510557.96	525986.19
58	510285.18	525678.74	118	510548.12	525957.95
59	510255.74	525673.52	119	510538.19	525929.47
60	510208.32	525671.45	120	510534.99	525904.36

N	X	Y	N	X	Y
121	510539.43	525855.06	182	510681.52	526018.31
122	510519.78	525833.55	183	510714.92	526029.25
123	510506.00	525824.09	184	510739.19	526034.96
124	510498.23	525819.78	185	510768.28	526041.82
125	510488.87	525811.31	186	510793.96	526043.74
126	510486.01	525808.86	187	510821.95	526040.99
127	510479.76	525798.22	188	510842.48	526046.24
128	510475.25	525789.57	189	510871.95	526050.65
129	510467.36	525777.06	190	510904.53	526049.94
130	510428.70	525763.77	191	510904.61	526052.94
131	510379.62	525755.63	192	510871.76	526053.65
132	510329.55	525755.60	193	510841.89	526049.18
133	510290.54	525745.57	194	510821.72	526044.03
134	510245.38	525727.68	195	510793.99	526046.75
135	510217.79	525699.88	196	510767.82	526044.79
136	510204.88	525671.00	197	510738.50	526037.88
137	510185.21	525662.13	198	510714.11	526032.14
138	510174.69	525657.38	199	510680.98	526021.29
139	510164.28	525708.25	200	510651.21	526020.02
140	510169.72	525757.72	201	510621.56	526018.75
141	510173.25	525789.80	202	510582.25	526034.58
142	510160.88	525838.18	203	510600.10	526068.44
143	510170.52	525886.89	204	510607.15	526081.26
144	510180.22	525935.94	205	510611.34	526089.75
145	510186.04	525965.37	206	510615.90	526107.66
146	510190.88	525989.83	207	510626.77	526132.14
147	510200.98	526024.31	208	510635.72	526156.81
148	510210.65	526057.30	209	510642.23	526174.64
149	510238.99	526046.38	210	510644.92	526234.98
150	510271.76	526033.65	211	510638.66	526269.20
151	510320.97	526025.89	212	510648.48	526299.09
152	510353.69	526003.26	213	510645.63	526300.03
153	510376.47	525992.65	214	510635.51	526268.60
154	510403.96	525979.85	215	510639.53	526248.51
155	510447.84	525979.53	216	510640.26	526244.34
156	510448.78	525947.59	217	510641.78	526232.93
157	510457.03	525935.26	218	510641.07	526210.35
158	510457.49	525934.51	219	510640.85	526205.31
159	510460.87	525928.19	220	510638.36	526173.71
160	510466.19	525920.70	221	510623.95	526133.16
161	510469.31	525913.48	222	510612.67	526107.24
162	510474.47	525906.03	223	510608.60	526090.98
163	510478.98	525893.22	224	510604.25	526082.22
164	510487.45	525880.92	225	510595.72	526066.24
165	510491.71	525870.51	226	510583.55	526043.50
166	510494.02	525863.42	227	510578.67	526035.55
167	510494.61	525850.91	228	510567.19	526035.55
168	510497.61	525851.11	229	510522.58	526012.42
169	510496.99	525864.06	230	510499.04	526004.32
170	510489.92	525882.13	231	510470.55	525994.52
171	510481.63	525894.65	232	510448.92	525982.52
172	510474.51	525911.16	233	510404.64	525982.85
173	510451.76	525948.48	234	510377.74	525995.37
174	510450.83	525980.15	235	510355.19	526005.87
175	510471.78	525991.76	236	510322.12	526028.75
176	510500.02	526001.48	237	510272.55	526036.56
177	510523.76	526009.66	238	510240.07	526049.18
178	510567.93	526032.55	239	510208.69	526061.27
179	510579.27	526032.55	240	510198.11	526025.16
180	510621.04	526015.72	241	510187.96	525990.55
181	510651.34	526017.02	242	510183.10	525965.95

N	X	Y	N	X	Y
243	510177.28	525936.52	304	510333.18	525542.04
244	510167.58	525887.47	305	510379.50	525561.14
245	510157.81	525838.09	306	510421.48	525578.51
246	510170.20	525789.58	307	510449.92	525619.05
247	510166.74	525758.05	308	510470.11	525616.14
248	510161.24	525708.11	309	510501.15	525624.72
249	510171.81	525656.45	310	510498.67	525618.86
250	510143.84	525651.50	311	510504.48	525588.96
251	510103.76	525631.09	312	510510.38	525558.55
252	510100.32	525628.73	313	510526.93	525554.77
253	510067.71	525603.22	314	510532.24	525523.21
254	510046.19	525578.88	315	510535.20	525523.70
255	510042.82	525574.43	316	510529.55	525557.25
256	510018.92	525536.62	317	510512.95	525561.04
257	509976.84	525510.20	318	510507.42	525589.54
258	509944.42	525489.92	319	510501.79	525618.54
259	509910.53	525468.67	320	510504.55	525625.05
260	509875.91	525446.56	321	510528.27	525615.58
261	509889.02	525421.71	322	510555.15	525604.76
262	509900.26	525401.12	323	510556.26	525607.54
263	509924.20	525371.86	324	510529.38	525618.37
264	509946.46	525345.06	325	510503.83	525628.57
265	509957.59	525331.61	326	510469.91	525619.20
266	509956.10	525329.66	327	510448.52	525622.28
267	509953.46	525327.34	328	510419.53	525580.95
268	509982.04	525306.16	329	510378.36	525563.92
269	510020.30	525273.48	330	510332.23	525544.89
270	510043.20	525245.89	331	510308.14	525538.57
271	510089.25	525214.57	332	510283.96	525532.22
272	510095.74	525222.33	333	510243.42	525521.58
273	510095.52	525222.57	334	510219.95	525518.33
274	510090.37	525228.29	335	510203.30	525564.19
275	510079.99	525238.49	336	510186.27	525611.12
276	510068.66	525251.94	337	510175.04	525654.38
277	510030.33	525272.34	338	510209.71	525668.68
278	510021.15	525280.16	339	510256.07	525670.54
279	510012.21	525287.82	340	510285.71	525675.78
280	510003.53	525295.22	341	510310.54	525680.18
281	509981.23	525317.54	342	510344.50	525697.52
282	509960.80	525335.81	343	510390.54	525699.41
283	509959.46	525334.05	344	510430.52	525679.23
284	509948.78	525346.97	345	510466.77	525670.30
285	509927.02	525373.37	346	510513.15	525669.21
286	509902.76	525402.80	347	510561.38	525683.24
287	509891.66	525423.15	348	510587.66	525690.89
288	509879.84	525445.50	349	510590.96	525674.58
289	509912.12	525466.13	350	510612.32	525640.44
290	509946.01	525487.37	351	510630.40	525611.74
291	509979.90	525508.62	352	510632.40	525608.33
292	510021.11	525534.46	353	510649.06	525567.80
293	510044.82	525572.98	354	510665.28	525518.62
294	510067.40	525599.36	355	510684.54	525529.70
295	510106.81	525629.65	356	510700.56	525555.51
296	510144.67	525648.51	357	510710.95	525572.28
297	510172.23	525653.47	358	510733.94	525590.80
298	510183.39	525610.24	359	510735.91	525591.69
299	510200.48	525563.16	360	510734.07	525594.06
300	510217.96	525515.03	361	510708.69	525574.32
301	510244.01	525518.64	362	510698.01	525557.09
302	510284.72	525529.32	363	510682.39	525531.92
303	510308.90	525535.67	364	510666.98	525523.06

N	X	Y
365	510652.02	525568.39
366	510658.62	525597.17
367	510662.94	525613.71
368	510665.17	525621.76
369	510666.70	525627.72
370	510667.95	525631.91
371	510671.21	525638.66
372	510683.63	525664.43
373	510681.04	525665.72
374	510667.95	525638.30
375	510655.72	525597.94
376	510650.06	525573.25
377	510635.08	525609.70
378	510614.86	525642.03
379	510597.88	525668.74
380	510593.80	525675.71
381	510590.54	525691.80
382	510608.79	525698.13
383	510620.66	525696.34
384	510658.44	525709.94
385	510683.61	525711.36
386	510703.12	525725.20
387	510707.35	525726.50
388	510742.06	525734.31
389	510764.56	525739.64
390	510796.93	525753.27
391	510800.06	525726.71
392	510808.68	525712.25
393	510817.46	525701.17
394	510820.72	525695.86
395	510856.27	525662.97
396	510875.47	525677.50
397	510894.19	525685.77
398	510897.77	525695.42
399	510909.61	525706.82
400	510924.93	525715.30
401	510961.64	525721.87
402	511022.19	525694.95
403	511058.40	525713.30
404	511080.67	525720.60
405	511079.74	525723.46
406	511057.25	525716.08
407	511022.10	525698.27
408	510962.02	525724.98
409	510923.93	525718.17
410	510909.82	525710.50
411	510895.19	525697.09
412	510891.82	525688.00
413	510873.94	525680.10
414	510856.46	525666.87
415	510823.02	525697.83
416	510811.21	525714.57
417	510802.52	525729.09
418	510799.81	525754.48
419	510826.42	525766.25
420	510848.45	525775.08
421	510888.41	525787.95
422	510902.83	525794.08

N	X	Y
---	---	---