



Република Македонија
ОПШТИНА РЕСЕН

БР УП-I-10-14
11.07 2021 ГОД.
РЕСЕН 1

ДО:

А. К.

ПРЕДМЕТ: Достава на информации од јавен карактер

По Вашето барање евидентирано под бр УП-I-10-14 од 29.07.2021 за доставување на информации околу проектот за изградба на вододовна мрежа во с. Претор, општина Ресен согласно член 20 став ст.1 од Законот за слободен пристап до информации од јавен карактер („Службен весник на СРМ“ бр. 101/19), постапи по Вашето барање и во прилог на ова писмо Ви ги доставува бараните информации:

- Копија од проектот за инфраструктура со приказ на водоводната мрежа во с. Претор и атарот на с. Претор


Овластено лице: Николче Шушевски

Градоначалник на
Општина Ресен
Живко Гошаревски

Одобрил: Дијана Кремшовска



ПРОЕКТ БИРО



Проект Биро увоз-извоз ДООЕЛ Охрид

Ул. Булевар Туристичка бр: 47 В, стан бр:12 Охрид Македонија
tel.+38970232411

Име на објектот: Проект за инфраструктура за изградба на водоводна мрежа и филтер станица во с. Претор со туристичка населба и вилска населба општина Ресен		Место на градење: Општина Ресен	
Инвеститор: Општина Ресен		Чинење на објектот	
Технички. број: 01-17/3	Датум на изработка: 03. 2017	Знак: ВК	Копија

(М.П)

Инвеститор:

Управител

Лошкоски Иван

ДООЕЛ ПРОЕКТ БИРО, проектирање, инжинеринг, градежништво, трговија, производство и услуги. Даночен број МК4020008503619. Депонент ОХРИДСКА БАНКА А.Д ОХРИД **Бр. на сметка 530000100931974**. Мат.бр. 6369804. Тел +389 70 232 411. Е-маил proektbiro@yahoo.com

Проект Биро увоз-извоз ДООЕЛ Охрид

ПРОЕКТ

Проект за инфраструктура за изградба на водоводна мрежа и филтер станица во с. Претор со туристичка населба и вилска населба општина Ресен

ОХРИД

03. 2017 год.

ПРОЕКТ

Проект за инфраструктура за изградба на водоводна мрежа и филтер станица во с. Претор со туристичка населба и вилска населба општина Ресен

ИНВЕСТИТОР: ОПШТИНА РЕСЕН

ИЗВРШИТЕЛ : Проект Биро увоз-извоз ДООЕЛ Охрид

ПРОЕКТАНТИ : м-р ЛОШКОСКИ ИВАН дипл.град.инж.
СИМОН МАРТИНОСКИ дипл.инж.арх.

СОДРЖИНА

I. ОПШТ ДЕЛ

- Извод од регистрација на фирмата-ДРД образец
- Лиценца "А" за проектирање на градби од прва категорија на фирмата
- Решение за назначување на планер
- Овластување на планер и проектанти
- Решение за назначување на одговорен проектант
- Овластување на одговорен проектант
- Барања и информации
- Проектна задача

II. ДОКУМЕНТАЦИОНА ОСНОВА

II.1. ТЕКСТУАЛЕН ДЕЛ

- 1. ВОВЕДНИ НАПОМЕНИ**
- 2. МЕТОДОЛОШКИ ПРИОД**
- 3. ЦЕЛИ И ЗАДАЧИ**
- 4. ГЕОГРАФСКО И ГЕОДЕТСКО ОДРЕДУВАЊЕ НА ПОДРАЧЈЕТО НА ПРОЕКТНИОТ ОПФАТ СО ОПИС НА НЕГОВИТЕ ГРАНИЦИ**
- 5. ИСТОРИЈАТ НА ПЛАНИРАЊЕТО И УРЕДУВАЊЕТО НА ПОДРАЧЈЕТО НА ПРОЕКТНИОТ ОПФАТ И НЕГОВА ОКОЛИНА**
- 6. ПОДАТОЦИ ЗА ПРИРОДНИ ЧИНИТЕЛИ КОИ МОЖАТ ДА ВЛИЈААТ ВРЗ РАЗВОЈОТ НА ТЕРИТОРИЈАТА ВО РАМКИТЕ НА ПРОЕКТНИОТ ОПФАТ**
 - 6.1. ПРИРОДНИ КАРАКТЕРИСТИКИ**
 - 6.1.1. ФИЗИЧКО ГЕОГРАФСКИ КАРАКТЕРИСТИКИ**
 - 6.1.2. СЕИЗМОЛОШКИ КАРАКТЕРИСТИКИ**
- 7. КРИТЕРИУМ ЗА ИЗБОР НА ЛОКАЦИЈАТА**
- 8. ЦЕЛ НА ПЛАНИРАЊЕТО**
- 9. ИНВЕНТАРИЗАЦИЈА НА ИЗМЕСТЕН МРЕЖЕН ФОНД И ВКУПНА ФИЗИЧКА СУПРАСТРУКТУРА**
- 10. ИНВЕНТАРИЗАЦИЈА НА КОМУНАЛНА ИНФРАСТРУКТУРА**
 - 10.1. СООБРАЌАЈНА ПОВРЗАНОСТ**
 - 10.2. ВОДОВОД**

- 10.3. ФЕКАЛНА КАНАЛИЗАЦИЈА
- 10.4. ЕЛЕКТРОЕНЕРГЕТСКИ СИСТЕМ
- 10.5. ТЕЛЕФОНСКА МРЕЖА
- 10.6. ГАСОВОДЕН СИСТЕМ
11. НУМЕРИЧКИ ДЕЛ
12. АНАЛИЗА НА СТЕПЕН НА РЕАЛИЗАЦИЈА НА ПОСТОЕН УРБАНИСТИЧКИ ПЛАН, СО АНАЛИЗА НА ПРОБЛЕМИ СО ФУНКЦИОНИРАЊЕ И ПРОСТОРЕН РАЗВОЈ НА ПОДРАЧЈЕТО НА ПРОЕКТНИОТ ОПФАТ
13. ОЦЕНКА НА МОЖНОСТИТЕ ЗА ИДЕЕН ПРОСТОРЕН РАЗВОЈ
14. ЗАКЛУЧНИ СОГЛЕДУВАЊА ВРЗ ОСНОВА НА ДОКУМЕНТАЦИОНА ОСНОВА
15. ИЗВОД ОД ПЛАН ОД ПОВИСОКО НИВО

ГРАФИЧКИ ПРИЛОЗИ

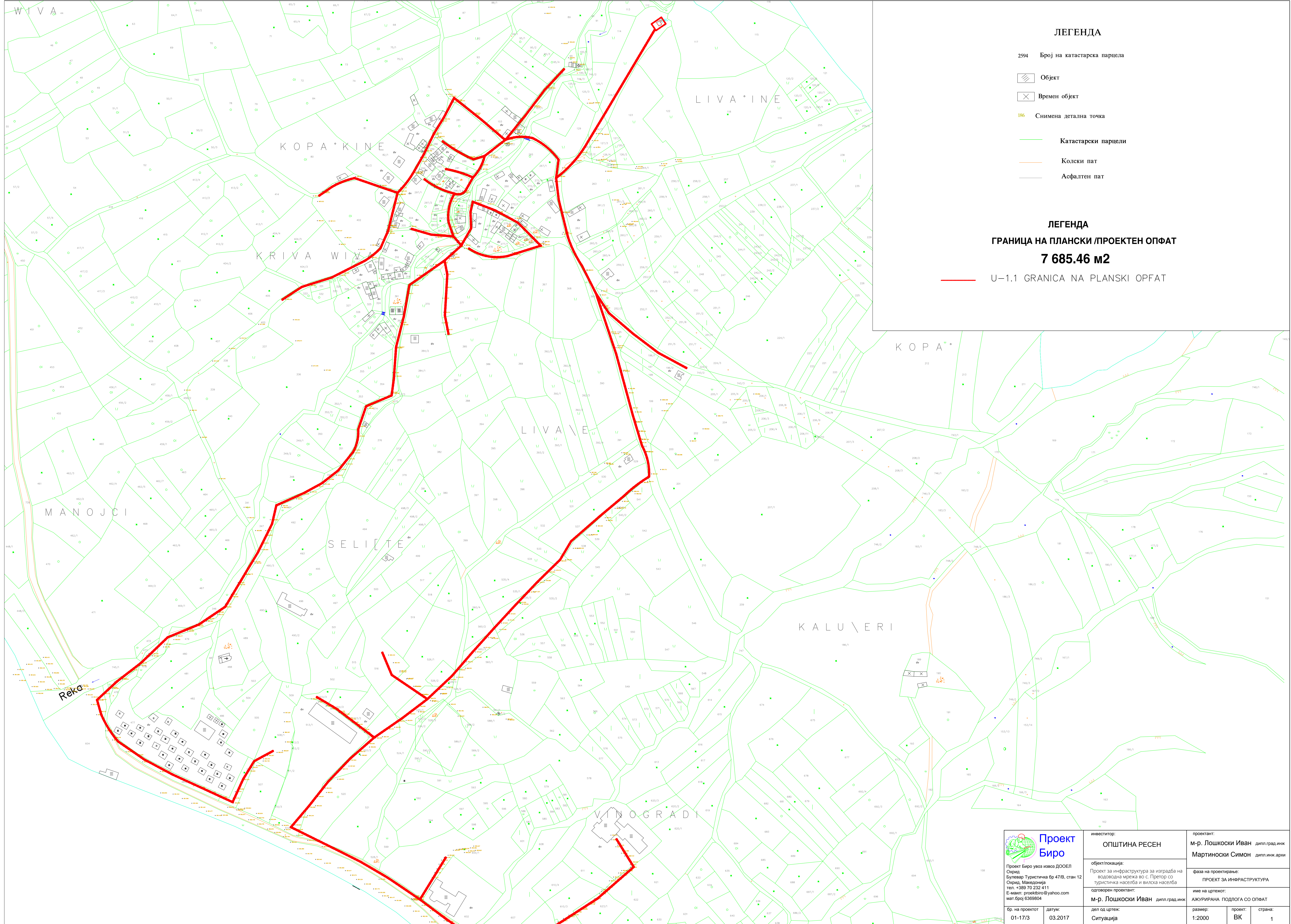
Изводи од постојна урбанистичка документација

Лист бр.1 Ажурирана геодетска подлога М 1:2500

Лист бр.2 Инвентаризација на комунална инфраструктура М 1:2500

III. ПЛАНСКА ДОКУМЕНТАЦИЈА

1. ВОВЕД
2. ЦЕЛИ
3. МЕТОДОЛОГИЈА
4. ВИД НА ПРОЕКТНА ДОКУМЕНТАЦИЈА
5. ПОГОДНОСТИ И ОГРАНИЧУВАЊА НА ИДНИОТ ПРОСТОРЕН РАЗВОЈ, ПРИРОДНИ И СОЗДАДЕНИ ПОГОДНОСТИ И ОГРАНИЧУВАЊА
6. ГЕОГРАФСКО И ГЕОДЕТСКО ОДРЕДУВАЊЕ НА ПОДРАЧЈЕТО НА ПРОЕКТНИОТ ОПФАТ СО ОПИС НА НЕГОВИТЕ ГРАНИЦИ
7. ПЛАНСКА ПРОГРАМА КОЈА ПРОИЗЛЕГУВА ОД ПРОГРАМАТА НА ДОНЕСУВАЧОТ НА ПЛАНОТ
8. ОПИС И ОБРАЗЛОЖЕНИЕ НА ПРОЕКТНИОТ КОНЦЕПТ ЗА ПРОСТОРЕН РАЗВОЈ
9. ПЛАНСКО РЕШЕНИЕ ЗА ИЗГРАДБА И НАМЕНСКА УПОТРЕБА НА ЗЕМЈИШТЕТО
10. КОМУНАЛНИ ОБЈЕКТИ И ИНСТАЛАЦИИ
- 10.1 СООБРАЌАЈ
- 10.2 ИНФРАСТРУКТУРНА МРЕЖА
11. ЕКОНОМСКО ОБРАЗЛОЖЕНИЕ
12. МЕРКИ ЗА ЗАШТИТА
- 12.1. ЗАШТИТА НА ЖИВОТНАТА СРЕДИНА
- 12.2 МЕРКИ ЗА ЗАШТИТА НА ПРИРОДНОТО И КУЛТУРНО НАСЛЕДСТВО
- 12.3 МЕРКИ ЗА ЗАШТИТА И СПАСУВАЊЕ
13. ОПШТИ УСЛОВИ ЗА ИЗГРАДБА
14. ПОСЕБНИ УСЛОВИ ЗА ГРАДБА
15. НУМЕРИЧКИ ПОДАТОЦИ



ЛЕГЕНДА

2594 Број на катастарска парцела

Објект

Времен објект

186 Снимена детална точка

Катастарски парцели

Колски пат


Асфалтен пат

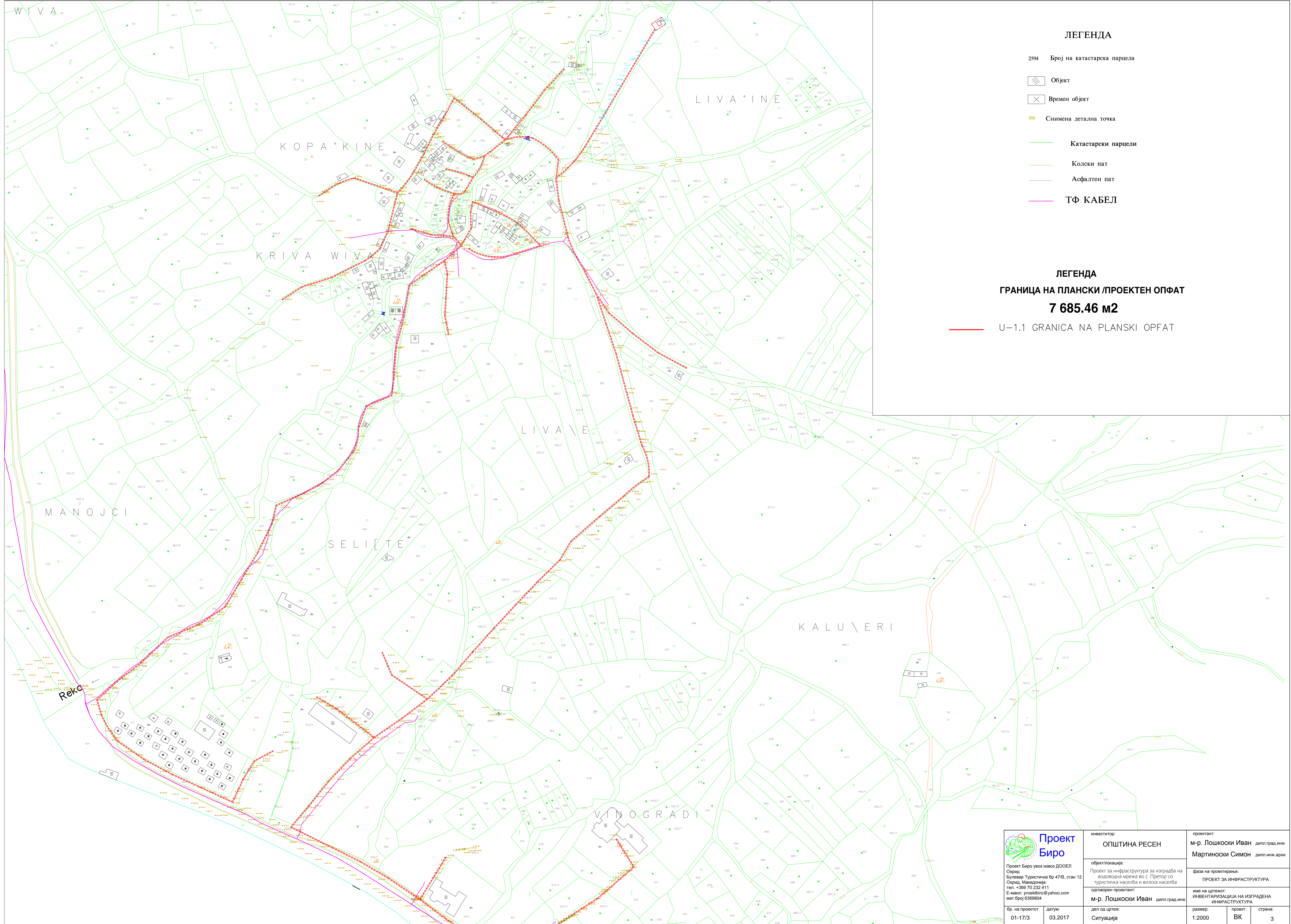
ЛЕГЕНДА

ГРАНИЦА НА ПЛАНСКИ /ПРОЕКТЕН ОПФАТ

7 685.46 м²

U-1.1 GRANICA NA PLANSKI OPFAT

 <p>Проект Биро Проект Биро увоз извоз ДООЕЛ Охрид, Булевар Туристичка бр 47/В, стан 12 Охрид, Македонија тел. +389 70 232 411 Е-маил: projekt biro@yahoo.com мат.број 6369804</p>	инвеститор:	ОПШТИНА РЕСЕН	проектант:	М-р. Лошкоски Иван дипл.град.инж. Мартиноски Симон дипл.инж.арх.							
	објектлокација:	Проект за инфраструктура за изградба на водосводна мрежа во с. Претор со туристичка населба и вилска населба	фаза на проектирање:	ПРОЕКТ ЗА ИНФРАСТРУКТУРА							
	одговорен проектант:	М-р. Лошкоски Иван дипл.град.инж.	име на цртежот:	АЖУРИРАНА ПОДЛОГА СО ОПФАТ							
	бр. на проектот	01-17/3	датум:	03.2017	дел од цртеж:	Ситуација	размер:	1:2000	проект:	ВК	страница:



ЛЕГЕНДА

2594 Број на катастарска парцела

Објект

Времен објект

186 Снимена детална точка

Катастарски парцели

Колски пат

Асфалтен пат


ТФ КАБЕЛ

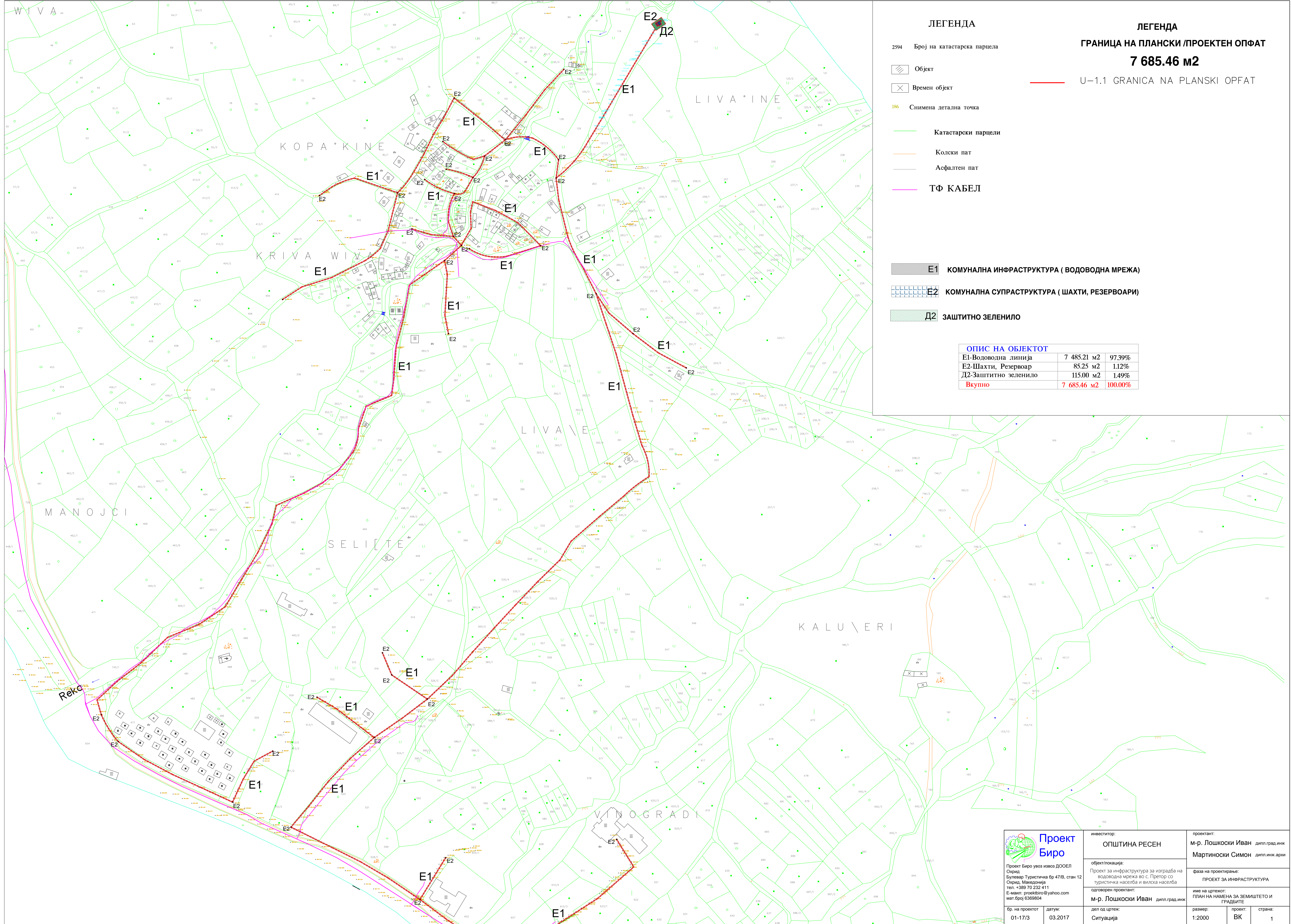
ЛЕГЕНДА

ГРАНИЦА НА ПЛАНСКИ /ПРОЕКТЕН ОПФАТ

7 685.46 m2

U-1.1 GRANICA NA PLANSKI OPFAT

 <p>Проект Биро</p> <p>Проект Биро увоз извоз ДООЕЛ Охрид Булевар Туристична бр 47/В, стан 12 Охрид, Македонија тел. +389 70 232 411 Е-маил: projekt biro@yahoo.com мат.број 0369804</p>	инвеститор:	ОПШТИНА РЕСЕН	проектант:	М-р. Лошкоски Иван д-пл.град.инж. Мartiноски Симон д-пл.инж.арх.							
	објектлокација:	Проект за инфраструктура за изградба на водоводна мрежа во с. Претор со туристичка населба и вилска населба	фаза на проектирање:	ПРОЕКТ ЗА ИНФРАСТРУКТУРА							
	одговорен проектант:	М-р. Лошкоски Иван д-пл.град.инж.	име на цртежот:	ИНВЕНТАРИЗАЦИЈА НА ИЗГРАДЕНА ИНФРАСТРУКТУРА							
	бр. на проектот	01-17/3	датум:	03.2017	дел од цртеж:	Ситуација	размер:	1:2000	проект:	ВК	страни:



ЛЕГЕНДА

- 294 Број на катастарска парцела
- Објект
- Времен објект
- 186 Снимена детална точка
- Катастарски парцели
- Колеки пат
- Асфалтен пат
- ТФ КАБЕЛ

ЛЕГЕНДА

ГРАНИЦА НА ПЛАНСКИ /ПРОЕКТЕН ОПФАТ
7 685.46 м2
 U-1.1 GRANICA NA PLANSKI OPFAT

- E1 КОМУНАЛНА ИНФРАСТРУКТУРА (ВОДОВДНА МРЕЖА)**
- E2 КОМУНАЛНА СУПРАСТРУКТУРА (ШАХТИ, РЕЗЕРВОАРИ)**
- D2 ЗАШТИТНО ЗЕЛЕНИЛО**

ОПИС НА ОБЈЕКТОТ		
E1-Водоводна линија	7 485.21 м2	97.39%
E2-Шахти, Резервоар	85.25 м2	1.12%
D2-Заштитно зеленило	115.00 м2	1.49%
Вкупно	7 685.46 м2	100.00%

Проект Биро
 Проект Биро увоз извоз ДООЕЛ
 Охрид
 Булевар Туристична бр 47/В, стан 12
 Охрид, Македонија
 тел. +389 70 232 411
 Е-маил: projektburo@yahoo.com
 мат.број 6369804

инвеститор:
ОПШТИНА РЕСЕН

објектлокација:
 Проект за инфраструктура за изградба на водоводна мрежа во с. Претор со туристичка населба и вилска населба

одговорен проектант:
М-Р. Лошкоски Иван дипл.град.инж

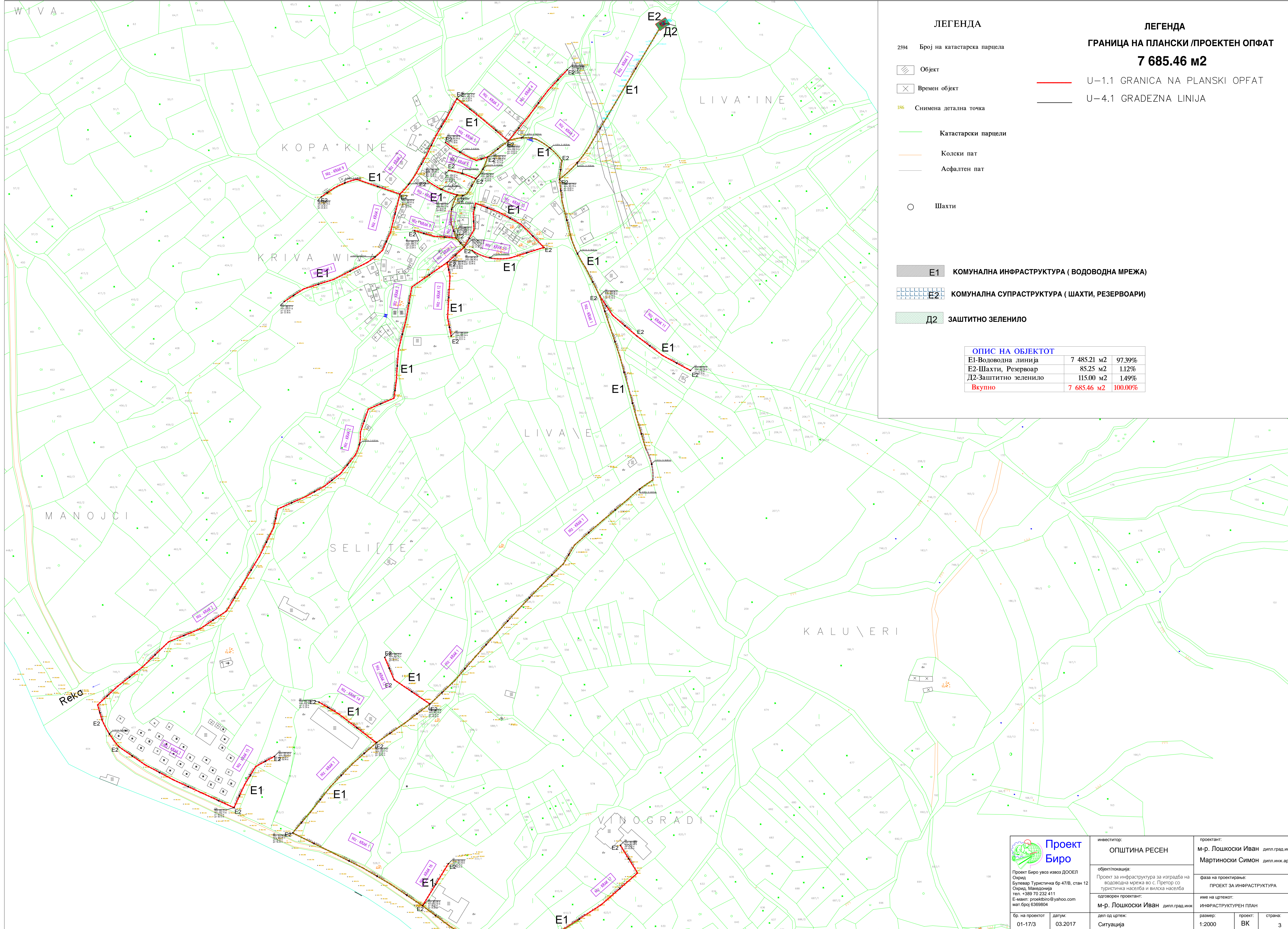
бр. на проектот: 01-17/3
 датум: 03.2017
 дел од цртеж: Ситуација

проектант:
М-Р. Лошкоски Иван дипл.град.инж
Мартиноски Симон дипл.инж.арх

фаза на проектирање:
ПРОЕКТ ЗА ИНФРАСТРУКТУРА

име на цртежот:
ПЛАН НА НАМЕНА ЗА ЗЕМИШТЕТО И ГРАДБИТЕ

размер: 1:2000
 проект: ВК
 страна: 1



ЛЕГЕНДА

- 294 Број на катастарска парцела
- Објект
- Времен објект
- 186 Снимена детална точка

- Катастарски парцели
- Колеки пат
- Асфалтен пат
- Шахти

- E1** КОМУНАЛНА ИНФРАСТРУКТУРА (ВОДОВДНА МРЕЖА)
- E2** КОМУНАЛНА СУПРАСТРУКТУРА (ШАХТИ, РЕЗЕРВОАРИ)
- D2** ЗАШТИТНО ЗЕЛЕНИЛО


ОПИС НА ОБЈЕКТОТ		
E1-Водоводна линија	7 485.21 м2	97.39%
E2-Шахти, Резервоар	85.25 м2	1.12%
D2-Заштитно зеленило	115.00 м2	1.49%
Вкупно	7 685.46 м2	100.00%

ЛЕГЕНДА

ГРАНИЦА НА ПЛАНСКИ /ПРОЕКТЕН ОПФАТ

7 685.46 м2

- U-1.1 GRANICA NA PLANSKI OPFAT
- U-4.1 GRADEZNA LINIJA



Проект Биро увоз извоз ДООЕЛ
Охрид
Булевар Туристичка бр 47/В, стан 12
Охрид, Македонија
тел. +389 70 232 411
Е-маил: projektburo@yahoo.com
мат.број 6369804

инвеститор:
ОПШТИНА РЕСЕН

објектлокација:
Проект за инфраструктура за изградба на водоводна мрежа во с. Претор со туристичка населба и вилска населба

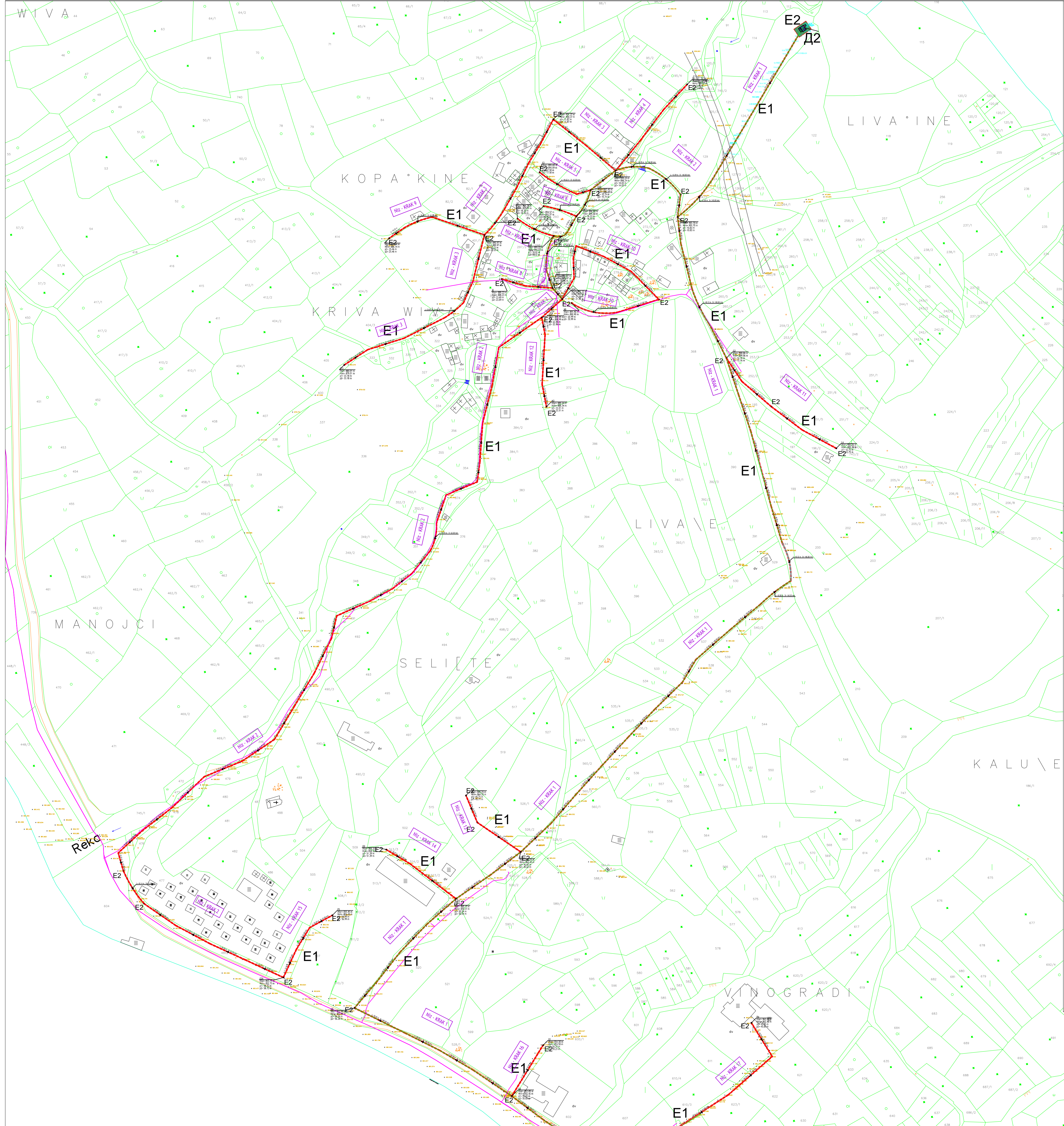
одговорен проектнт:
М-Р. Лошкоски Иван дипл.град.инж

проектнт:
М-Р. Лошкоски Иван дипл.град.инж
Мартински Симон дипл.инж.арх

фаза на проектирање:
ПРОЕКТ ЗА ИНФРАСТРУКТУРА

име на цртежот:
ИНФРАСТРУКТУРЕН ПЛАН

бр. на проектот	датум:	дел од цртеж:	размер:	проект:	страна:
01-17/3	03.2017	Ситуација	1:2000	ВК	3


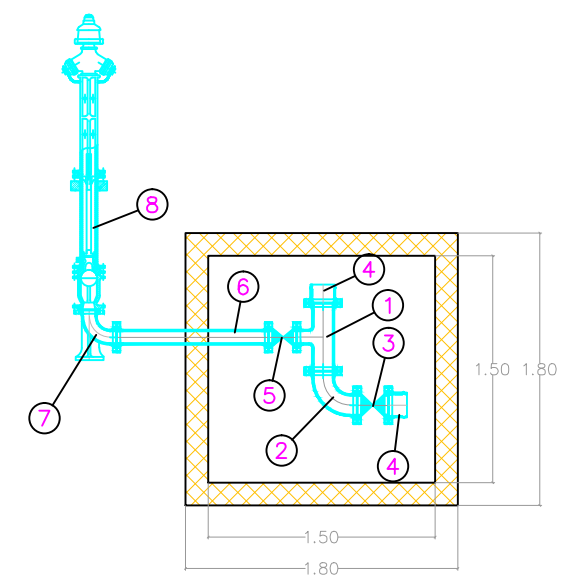
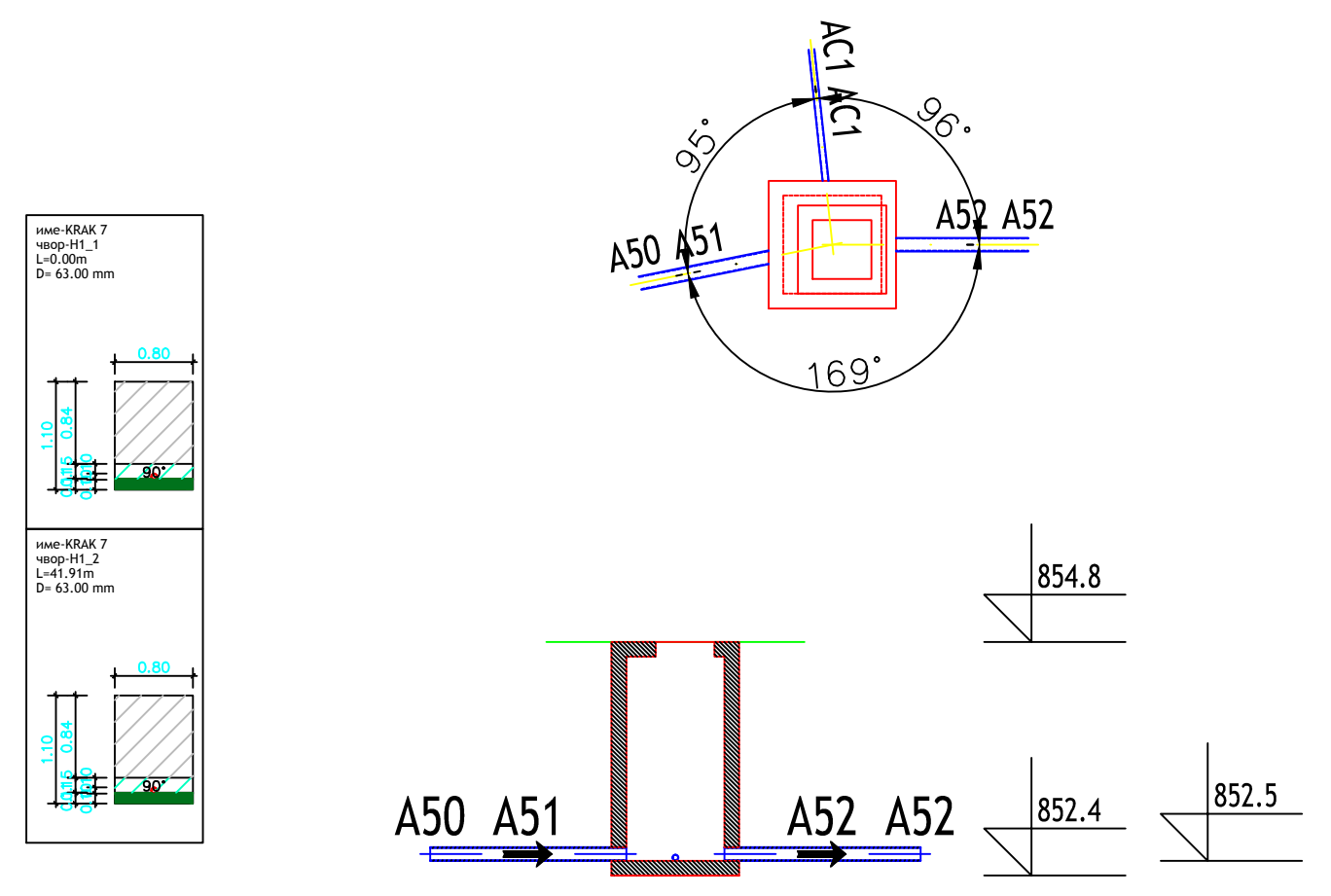


- ЛЕГЕНДА**
- 294 Број на катастарска парцела
 - Објект
 - Времен објект
 - 186 Снимена детална точка
 - Катастарски парцели
 - Колеки пат
 - Асфалтен пат
 - ТФ КАБЕЛ
 - Шахти
- ЛЕГЕНДА**
- ГРАНИЦА НА ПЛАНСКИ /ПРОЕКТЕН ОПФАТ**
- 7 685.46 м2**
- U-1.1 GRANICA NA PLANSKI OPFAT
 - U-4.1 GRADEZNA LINIJA

- E1** КОМУНАЛНА ИНФРАСТРУКТУРА (ВОДОВДНА МРЕЖА)
- E2** КОМУНАЛНА СУПРАСТРУКТУРА (ШАХТИ, РЕЗЕРВОАРИ)
- D2** ЗАШТИТНО ЗЕЛЕНИЛО

ОПИС НА ОБЈЕКТОТ

E1-Водоводна линија	7 485.21 м2	97.39%
E2-Шахти, Резервоар	85.25 м2	1.12%
D2-Заштитно зеленило	115.00 м2	1.49%
Вкупно	7 685.46 м2	100.00%



Проект Биро
 Проект Биро увоз извоз ДООЕЛ
 Охрид, Булевар Туристичка бр 47/В, стан 12
 Охрид, Македонија
 тел. +389 70 232 411
 Е-маил: projektburo@yahoo.com
 мат.број 6369804

инвеститор: **ОПШТИНА РЕСЕН**
 проектнт: **М-р. Лошкоски Иван** дипл.град.инж.
Мартиноски Симон дипл.инж.арх.

објектлокација: Проект за инфраструктура за изградба на водоводна мрежа во с. Претор со туристичка населба и вилска населба
 фаза на проектирање: **ПРОЕКТ ЗА ИНФРАСТРУКТУРА**
 одговорен проектнт: **М-р. Лошкоски Иван** дипл.град.инж.
 име на цртежот: **СИНТЕЗЕН ПЛАН**