

**Урбанистички проект вон опфат на урбанистички план  
за изградба на фотоволтаична електрана со намена Е 1.13 на  
КП бр. 1358, КО Златари, Општина Ресен**

## **ПРОЕКТНА ПРОГРАМА**

**за Урбанистички проект вон опфат на урбанистички план  
за изградба на фотоволтаична електрана со намена Е 1.13  
на КП бр. 1358, КО Златари, Општина Ресен**

**ОПШТИНА РЕСЕН**

МАРТ 2022



11-11/25 од 11.2021

ДОНЕСУВАЧ НА УП: Општина Ресен

ИНВЕСТИТОР: Ангелина Лазаревска од Скопје

ИЗРАБОТУВАЧ: ДППТУ ФОРМИ Јорго ДООЕЛ – Битола  
Лиценца бр.0106

РАБОТЕН ТИМ: Јорго Шундовски д.и.а.  
Овластување бр.0.0058  
Д-р Милена Шундовска  
Овластување бр.0.0386  
Сузана Цветаноска д.и.а.  
Овластување бр. 0.0336  
Зоран Талевски д.и.а.  
Овластување бр. 0.0133  
Кристијан Николовски д.и.а.  
Дејан Груевски д.и.а.  
Александра Наумовска д.и.а.

УПРАВИТЕЛ: Јорго Шундовски д.и.а.

ФАЗА: Проектна програма

ТЕХНИЧКИ БРОЈ: 11-11/25 од 11.2021

ИЗРАБОТЕНА: Март , 2022



# СОДРЖИНА НА ПРОЕКТНА ПРОГРАМА

## 1.ОПШТ ДЕЛ

- Регистрација на фирма
- Лиценца на фирма
- Решение за назначување на овластени планери
- Овластувања на назначените планери
- полномошно

## 2.ТЕКСТУАЛЕН ДЕЛ

1. Вовед
2. Содржина
3. Подрачје на проектниот опфат
4. Специфични потреби и можности за просторен развој на подрачјето во рамки на опфатот
5. Општи и посебни цели на проектирањето и програмските содржини кои треба да бидат предмет на проектирање

## 3.ГРАФИЧКИ ДЕЛ

1. Услови за планирање на просторот кои произлегуваат од ППРМ изработени од АПП со тех. бр. У04522 од Март 2022 г.
2. Решение за УП од МЖСПП со тех. бр. УП1 – 15 421/2022 од Март 2022 г.
3. Ажурирана геодетска подлога со внесен опфат.....М = 1:1000

**1.ОПШТ ДЕЛ**



Број: 0805-50/155020220004610

Датум и време: 24.1.2022 г. 10:34:48

*/Електронски издаден документ/*

## ТЕКОВНА СОСТОЈБА

ПОДАТОЦИ ЗА СУБЈЕКТОТ	
ЕМБС:	5226961
Целосен назив:	Друштво за проектирање, производство, трговија и услуги ФОРМИ Јорго ДООЕЛ увоз-извоз Битола
Кратко име:	ФОРМИ
Седиште:	АРСЕНИЈЕ ЈОВКОВ бр.28 БИТОЛА, БИТОЛА
Вид на субјект на упис:	ДООЕЛ
Датум на основање:	16.7.1998 г.
Деловен статус:	Активен
*Вид на сопственост:	Приватна
ЕДБ:	4002998133162
Големина на субјектот:	мал
Организационен облик:	05.4 - друштво со ограничена одговорност основано од едно лице
Надлежен регистар:	Трговски Регистар

ОСНОВНА ГЛАВНИНА	
Паричен влог MKD:	0,00
Непаричен влог MKD:	995.200,00
Уплатен дел MKD:	995.200,00
Вкупно основна главнина MKD:	995.200,00

СОПСТВЕНИЦИ	
ЕМБГ/ЕМБС:	2404955410042
Име и презиме/Назив:	ЈОРГО ШУНДОВСКИ
Адреса:	БОРИС КИДРИЧ бр.3 БИТОЛА, БИТОЛА
Тип на сопственик:	Основач/сопственик
Паричен влог MKD:	0,00
Непаричен влог MKD:	995.200,00
Уплатен дел MKD:	995.200,00
Вкупен влог MKD:	995.200,00
Вид на одговорност:	Не одговара

ДЕЈНОСТИ	
Приоритетна дејност/ Главна приходна шифра:	71.12 - Инженерство и со него поврзано техничко советување
<b>ОПШТА КЛАУЗУЛА ЗА БИЗНИС</b>	
Евидентирани се дејности во надворешниот промет	
Други дејности:	Регистрирани дејности во надворешно-трговскиот промет

ОВЛАСТУВАЊА	
Овластени лица	
ЕМБГ:	2404955410042
Име и презиме:	ЈОРГО ШУНДОВСКИ
Адреса:	БОРИС КИДРИЧ бр.3 БИТОЛА, БИТОЛА
Овластувања:	Управител со неограничени овластувања во рамките на запишаните дејности во внатрешниот и надворешниот трговски промет
Овластено лице:	Овластено лице

ДОПОЛНИТЕЛНИ ИНФОРМАЦИИ	
<b>КОНТАКТ</b>	
E-mail:	mimis@t-home.mk

**Напомена:**

Во тековната состојба прикажани се само оние податоци за кои има запишана вредност.

\*Видот на сопственоста се определува врз основа на својството на основачот/содружникот /сопственикот и служи исклучиво за статистички цели на Државниот завод за статистика на Република Северна Македонија

**Правна поука:** Против овој реален акт може да се изјави приговор до Централниот регистар на Република Северна Македонија во рок од 8 дена од денот на приемот.



Република Македонија  
МИНИСТЕРСТВО ЗА ТРАНСПОРТ И ВРСКИ  
СКОПЈЕ

Врз основа на член 16 став (2) Законот за просторно и урбанистичко планирање,  
Министерство за транспорт и врски издава:

**ЛИЦЕНЦА**  
ЗА ИЗРАБОТУВАЊЕ НА УРБАНИСТИЧКИ ПЛАНОВИ  
НА

**Друштво за проектирање, производство, трговија и услуги  
ФОРМИ Јорго ДООЕЛ увоз-извоз Битола**

(назив, седиште, адреса и ЕМБС на правното лице)

**ул. АРСЕНИЈЕ ЈОВКОВ бр.28 БИТОЛА,  
БИТОЛА ЕМБС: 5226961**

СО ДОБИВАЊЕ НА ОВАА ЛИЦЕНЦА ПРАВНОТО ЛИЦЕ СЕ СТЕКНУВА СО ПРАВО ЗА  
ИЗРАБОТУВАЊЕ НА УРБАНИСТИЧКИ ПЛАНОВИ, УРБАНИСТИЧКО-ПЛАНСКИ ДОКУМЕНТАЦИИ,  
УРБАНИСТИЧКО-ПРОЕКТНИ ДОКУМЕНТАЦИИ И РЕГУЛАЦИСКИ ПЛАН НА ГЕНЕРАЛЕН  
УРБАНИСТИЧКИ ПЛАН

ЛИЦЕНЦАТА Е СО ВАЖНОСТ ДО: 13.02.2026 година

Број: 0106

13.02.2019 година  
(ден, месец и година на издавање)



МИНИСТЕР  
  
Горан Сугарески

Врз основа на одредбите од **Законот за урбанистичко планирање** (Службен весник на РМ бр.32/20), а во врска со изработка на Проектна програма за **Урбанистички проект вон опфат на урбанистички план**, ДООЕЛ ФОРМИ Битола го издава следното Решение :

### **РЕШЕНИЕ ЗА НАЗНАЧУВАЊЕ НА ПЛАНЕРИ**

За изработка на Проектна програма за **Урбанистички проект вон опфат на урбанистички план за изградба на фотоволтаична електрана со намена Е 1.13 на КП бр. 1358, КО Златари, Општина Ресен**, со технички број 11-11/25 од 11.2021 се назначуваат:

Одговорен планер:

- **Јорго Шундовски д.и.а.**  
овл.бр.0.0058,планер

Работен тим планери соработници :

- **Сузана Цветаноска д.и.а.**  
овл.бр.0.0336,планер - соработник
- **Д- р Милена Шундовска Четелева д.и.а.**  
овл.бр.0.0386,планер –соработник
- **Зоран Талевски д.и.а.**  
овл.бр. 0.0133, планер – соработник
- **Кристијан Николовски д.и.а.**
- **Дејан Груевски д.и.а.**
- **Александра Наумовска д.и.а.**

### **О б р а з л о ж е н и е**

Планерите се должни Проектната програма да ја изработат согласно **Законот за урбанистичко планирање** (Службен весник на РМ бр.32/20) и **Правилникот за урбанистичко планирање** (Сл. весник на РМ бр. 225/20 и 219/21 ) како и останатите важечки стандарди и нормативи од областа на урбанизмот.

ДООЕЛ ФОРМИ - Битола

Управител:

Јорго Шундовски д.и.а.





Република Северна Македонија  
КОМОРА НА ОБЛАСТЕНИ АРХИТЕКТИ  
И ОБЛАСТЕНИ ИНЖЕНЕРИ

Врз основа на член 67, став (10) од Законот за урбанистичко планирање,  
(„Службен весник на Република Северна Македонија“ бр. 32 од 10 февруари 2020 г.)  
Комората на областени архитекти и областени инженери издава

**ОБЛАСТУВАЊЕ**  
ЗА ИЗРАБОТУВАЊЕ НА УРБАНИСТИЧКИ ПЛАНОВИ

на

**ЈОРГО ШУНДОВСКИ**

дипломиран инженер архитект (NQF VII-I)

Овластувањето се издава на НЕОПРЕДЕЛНО ВРЕМЕ и важи се додека лицето носител на  
овластувањето ги исполнува условите пропишани во овој закон и во статутот на комората

Број: **0.0058**

Издадено на: 31.07.2020 год.



Претседател на  
Комората на областени архитекти  
и областени инженери

Проф. д-р Миле Димитровски  
дипл.машинж.



Република Северна Македонија  
КОМОРА НА ОВЛАСТЕНИ АРХИТЕКТИ  
И ОВЛАСТЕНИ ИНЖЕНЕРИ

Врз основа на член 67, став (10) од Законот за урбанистичко планирање,  
(Службен весник на Република Северна Македонија" бр. 32 од 10 февруари 2020 г.)  
Комората на овластени архитекти и овластени инженери издава

**ОВЛАСТУВАЊЕ**  
ЗА ИЗРАБОТУВАЊЕ НА УРБАНИСТИЧКИ ПЛАНОВИ

на

**д-р МИЛЕНА ШУНДОВСКА**  
**ЧЕТЕЛЕВА**

дипломиран инженер архитект (NQF VIII)

Овластувањето се издава на НЕОПРЕДЕЛЕНО ВРЕМЕ и важи се додека лицето носител на  
овластувањето ги исполнува условите пропишани во овој закон и во статутот на комората

Број: **0.0386**

Издадено на: 31.07.2020 год.



Претседател на  
Комората на овластени архитекти  
и овластени инженери

Проф. д-р Миле Димитровски  
дипл.маш.инж.





Република Северна Македонија  
КОМОРА НА ОВЛАСТЕНИ АРХИТЕКТИ  
И ОВЛАСТЕНИ ИНЖЕНЕРИ

Врз основа на член 67, став (10) од Законот за урбанистичко планирање,  
(„Службен весник на Република Северна Македонија“ бр. 32 од 10 февруари 2020 г.)  
Комората на овластени архитекти и овластени инженери издава

**ОВЛАСТУВАЊЕ**  
ЗА ИЗРАБОТУВАЊЕ НА УРБАНИСТИЧКИ ПЛАНОВИ

на

**СУЗАНА ЦВЕТАНОСКА**  
дипломиран инженер архитект (NQF VII-1)

Овластувањето се издава на НЕОПРЕДЕЛЕНО ВРЕМЕ и важи се додека лицето носител на  
овластувањето ги исполнува условите пропишани во овој закон и во статутот на комората

Број: **0.0336**

Издадено на: 31.07.2020 год.



Претседател на  
Комората на овластени архитекти  
и овластени инженери

  
Проф. д-р Миле Димитровски  
дипл. маш. инж.





Република Северна Македонија  
КОМОРА НА ОВЛАСТЕНИ АРХИТЕКТИ  
И ОВЛАСТЕНИ ИНЖЕНЕРИ

Врз основа на член 16 од Законот за просторно и урбанистичко планирање  
(„Службен весник на Република Македонија“ бр. 199 од 30.12.2014, 44/15, 193/15,  
31/16, 163/16, 64/18, 168/18) Комората на овластени архитекти и овластени  
инженери издава

## ОВЛАСТУВАЊЕ

ЗА ИЗРАБОТУВАЊЕ НА УРБАНИСТИЧКИ ПЛАНОВИ ОДНОСНО  
ПЛАНЕР-ПОТПИСНИК НА ПЛАНСКА ДОКУМЕНТАЦИЈА

на

**ЗОРАН ТАЛЕВСКИ**

дипломиран инженер архитект

со подмирување на членарината за секоја тековна година  
овластувањето важи до: 23.04.2025 год.

Број: **0.0133**

Издадено на 24.04.2020 год.



Претседател на  
Комората на овластени архитекти  
и овластени инженери

Проф. д-р Миле Димитровски  
дипл.маш.инж.

## ПОЛНОМОШНО

Јас, Ангелина Лазаревска од Скопје, со адреса на ул. 23 Октомври.  
бр.18А-23, Скопје, Аеродром, со ЕМБГ 2006961468006,

ја ополномоштувам фирмата доел „ФОРМИ“–Битола застапувана од управителот Јорго Шундовски д.и.а. и од него овластени да може во мое име и за моја сметка да ги преземе сите дејности (да ме застапува пред надлежните државни органи, правни и физички лица) во врска со постапката за изработка на

**Урбанистички проекти вон опфат на урбанистички план за изградба на фотоволтаични електрани на КП 1321/1– вкупна површина од 19479 м2, на КП 1391/2 - вкупна површина од 20255, на КП 1356 - вкупна површина од 10377 м2 и на КП 1358 - вкупна површина 6256 м2, КО Златари вгр. Општина Ресен.**

Горе напоменатите или овластени од нив се овластуваат да ја водат постапката за усвојување на проектот во Електронскиот систем за изработка на урбанистички планови се до неговото донесување на сила.

Полномошното се издава на неопределено времетраење и истото може да се отповика исклучиво по писмен пат.

Скопје

29.11.2021



---

Ангелина Лазаревска



Јас, НОТАР ВАНЧО АНДОНОВСКИ

за подрачјето на Основните Судови на Град Скопје, со седиште на бул. „Кочо Рацин“ 7А-1/2, Скопје.

Потврдувам дека  
Ангелина Лазаревска, ул.23 Октомври бр.18А-23,  
Скопје, во мое присуство своерачно го потпиша  
писменото,  
Идентитетот на учесникот го утврдив самиот врз основа  
на лична карта бр.: А2524253 Издадена од МВР Скопје  
Потписот - ракознакот на писменото е втиснат.  
Согласно чл. 86 став (4) од Законот за  
нотаријатот, учесниците се известени дека нотарот не е  
одговорен за содржината на писменото ниту е должен  
да испитува дали учесниците се овластени за таа  
правна работа.

Нотарската такса за заверка по тарифен број 10  
т. 2 од Законот за судски такси во износ од 50 денари  
наплатена и поништена на примерокот кој останува за  
архивирање.

Нотарската награда е пресметана во износ од  
100 денари.

Број УЗП 9495/2021

Во Скопје 07.12.2021

НОТАР

ВАНЧО АНДОНОВСКИ



## **2.ТЕКСТУАЛЕН ДЕЛ**

# ПРОЕКТНА ПРОГРАМА

## ЗА ИЗРАБОТКА НА УРБАНИСТИЧКИ ПРОЕКТ ВОН ОПФАТ НА УРБАНИСТИЧКИ ПЛАН ЗА ИЗГРАДБА НА ФОТОВОЛТАИЧНА ЕЛЕКТРАНА СО НАМЕНА Е 1.13 НА КП 1358, КО ЗЛАТАРИ, ОПШТИНА РЕСЕН

### 1. Вовед

Согласно Член 62 од Законот за урбанистичко планирање (Службен весник на Р.М. бр. 32/20) се пристапува кон изработка на проектна програма за изработка на **Урбанистички проект вон опфат на урбанистички план за изградба на фотоволтаична електрана со намена Е 1.13 на КП 1358, КО Златари, Општина Ресен.**

Урбанистичкиот проект ќе се изработи врз основа на Законот за урбанистичко планирање (Службен весник на Р.М. бр. 32/20), Правилникот за урбанистичко планирање (Службен весник на Р.М. бр. 225/20 и 219/21), Условите за планирање на просторот кои произлегуваат од Просторен план на РМ како и останата законска и подзаконска регулатива која се однесува на конкретната намена.

Оваа проектна програма произлегува од заинтересирано правно лице – инвеститор.

### 2. Содржина

**Урбанистички проект вон опфат на урбанистички план за изградба на фотоволтаична електрана со намена Е 1.13 на КП 1358, КО Златари, Општина Ресен** се изработува согласно Член 60 и Член 58 став 6 од Законот за урбанистичко планирање (Службен весник на Р.М. бр. 32/20). Истиот треба да содржи:

- Текстуален дел
- Графички дел и
- Нумерички дел со податоци сумирани во текстуалниот и графичкиот дел на планскиот документ

### 3. Подрачје на проектниот опфат

Границата на проектниот опфат е затворена полигонална линија со површина од 6256m<sup>2</sup> и е дефиниран со следните координати на прекршочни точки:

X=7505099.185 Y=4550894.740

X=7505150.414 Y=4550892.533

X=7505157.947 Y=4550874.028

X=7505206.262 Y=4550839.887  
X=7505249.451 Y=4550818.954  
X=7505224.213 Y=4550798.124  
X=7505155.479 Y=4550815.120  
X=7505115.567 Y=4550851.236  
X=7505099.185 Y=4550894.740

Во вака дефинираниот проектн опфат влегува КП 1358, мв. Бакојца, КО Златари, Општина Ресен.

Врската со опкружувањето на проектниот опфат е пошироко регулирана со следните граници:

- **Исток , Запад, Север, Југ** – се граничи со КП 1355

#### **4. Специфични потреби и можности за просторен развој на подрачјето во рамки на опфатот**

Со урбанизација на конкретниот опфат ќе се овозможи задоволување на потребите на инвеститорот за изградба на фотоволтаична електрана со моќност до 1MW. Урбанистичкиот проект ја опфаќа катастарската парцела КП 1358, мв. Бакојца, КО Златари, Општина Ресен, кои треба да се формираат во градежна парцела со намена Е 1.13 – Површински соларни и фотоволтаични електрани и површини за градба за трафостаници со намена Е1.8 – Инфраструктури за пренос на електрична енергија и административен објект – портирница со намена Б4.1 – Деловни згради со канцеларии.

Со урбанистичкиот проект, согласно Член 77 став 1 од Правилникот за урбанистичко планирање (Службен весник на Р.М. бр. 225/20 и 219/21), се планира следната поединечна намена: Е 1.13 – Површински соларни и фотоволтаични електрани. Трафостаниците и административниот објект - портирница, согласно горенаведениот Правилник, спаѓаат во поединечната намена Е 1.8 - Инфраструктури за пренос на електрична енергија, односно намена Б4.1 – Деловни згради со канцеларии и истата претставува комплементарна намена во смисла на Член 80 од Правилникот за урбанистичко планирање (Службен весник на Р.М. бр. 225/20 и 219/21) т. е. со намена што во градежната парцела ја дополнува и служи исклучиво за функционирање на утврдената поединечна намена.

Со изградба на фотоволтаичната електрана ќе се придонесе и ќе се обезбеди планиран и контролиран развој на предметниот простор, економски развој на поширокот подрачје, со што ќе се дополни севкупната рамковна слика од Просторниот план на Република Македонија.

Со предвидената изградба на фотоволтаична електрана нема да се предизвика загадување на животната средина. Сите предизвикани влијанија на истата ќе бидат во согласност и со целосно почитување на позитивната законска регулатива од областа на заштитата на животната средина, Условите за планирање на просторот со тех. бр. У 04522 од Март 2022 г. и издаденото Решение од Министерството за животна средина и просторно планирање УП 1 – 15 421/2022 од Март 2022 г.

Постојната инфраструктура, доколку ја има на локалитетот, потребно е да се вклопи со планско-проектните потреби, а додека за предвидената класа на намена Е 1.13 – Површински соларни и фотоволтаични електрани потребно е да се дефинираат приклучни точки на основните водови во согласност со податоците, информациите и мислењата од државните органи, институции, установи и правни лица кои вршат јавни надлежности согласно Член 47 од Законот за урбанистичко планирање (Службен весник на Р.М. бр. 32/20)

**Согласно Член 95 став 5 од Правилникот за урбанистичко планирање (Службен весник на Р.М. бр. 225/20 и 219/21) не се предвидува категоризиран сообраќаен пристап и друга инфраструктура.**

## **5. Општи и посебни цели на проектирањето и програмските содржини кои треба да бидат предмет на проектирање**

Основната цел на изработката на **Урбанистички проект вон опфат на урбанистички план за изградба на фотоволтаична електрана со намена Е 1.13 на КП 1358, КО Златари, Општина Ресен** е согласно прописот за урбанистичко планирање од Член 24 од Законот за урбанистичко планирање (Службен весник на Р.М. бр. 32/20) преку која се овозможува:

- Рационално користење на просторот
- Максимално вклопување на инфраструктурата и објектите со теренот
- Оформување на препознатлива амбиентална средина
- Почитување и заштита на правото на човекот на приватност
- Почитување и надградување на пејсажните вредности
- Оформување на културен пејсаж
- Вградување на заштитни мерки
- Почитување на законските прописи, стандарди и нормативи во планирањето.

Определувањето на сите параметри за градбите кои се предвидуваат во рамки на проектниот опфат со **Урбанистички проект вон опфат на урбанистички план за изградба на фотоволтаична електрана со намена Е 1.13 на КП 1358, КО Златари, Општина Ресен** ќе биде основ за издавање на одобрение за градење.

Одобрил:  
КОМИСИЈА

---

---

---

---

---

За Согласен Инвеститор:

-----  
**Ангелина Лазаревска, Скопје**

Изработил:

-----  
Шундовски Јорго, д.и.а  
овл. бр.0.058





### **3.ГРАФИЧКИ ДЕЛ**



## **УСЛОВИ ЗА ПЛАНИРАЊЕ НА ПРОСТОРОТ**

**за изградба на површински соларни и фотоволтаични електрани  
(фотонапонски панели за производство на електрична енергија кои се градат  
на земјиште) на  
КП 1358, КО Златари,**

**ОПШТИНА РЕСЕН**

**КОИ ПРОИЗЛЕГУВААТ ОД ПРОСТОРНИОТ ПЛАН НА РЕПУБЛИКА МАКЕДОНИЈА**

Тех. бр. У04522

Скопје, февруари 2022

## УСЛОВИ ЗА ПЛАНИРАЊЕ НА ПРОСТОРОТ

за изградба на површински соларни и фотоволтаични електрани  
(фотонапонски панели за производство на електрична енергија кои се градат  
на земјиште) на  
КП 1358, КО Златари,

ОПШТИНА РЕСЕН

КОИ ПРОИЗЛЕГУВААТ ОД ПРОСТОРНИОТ ПЛАН НА РЕПУБЛИКА МАКЕДОНИЈА

Барател: Општина Ресен

Тех. бр. У04522

Раководител на задачата  
м-р Анита Кочан д.с.р

Координатор  
Срѓан Дурлевич д.ш.и

Помошник раководител на сектор за ИТ и инфраструктура  
м-р Соња Георгиева Депинова, д.г.и.

Агенција за планирање на просторот  
Директор

---

м-р Андријана Андреева, д.и.а.

Скопје, февруари 2022

## УСЛОВИ ЗА ПЛАНИРАЊЕ НА ПРОСТОРОТ

за изградба на површински соларни и фотоволтаични електрани  
(фотонапонски панели за производство на електрична енергија кои се градат  
на земјиште) на  
КП 1358, КО Златари,

### ОПШТИНА РЕСЕН

На седницата одржана на 11.06.2004 година, Собранието на Република Македонија, го донесе Просторниот план на Република Македонија како највисок, стратешки, долгорочен, интегрален и развоен документ, заради утврдување на рамномерен и одржлив просторен развој на државата, определување на намената, како и уредувањето и користењето на просторот.

Со Просторниот план се утврдуваат условите за хумано живеење и работа на граѓаните, рационалното управување со просторот и се обезбедуваат услови за спроведување на мерки и активности за заштита и унапредување на животната средина и природата, заштита од воени дејствија, природни и технолошки катастрофи.

Имајќи ја предвид важноста на Просторниот план, со донесувањето на Планот се донесе и Закон за спроведување на Просторниот план на Република Македонија (“Службен весник на Република Македонија” бр. 39/2004).

Со Законот се уредуваат условите начините и динамиката на спроведувањето на Просторниот план, како и правата и одговорностите на субјектите во спроведувањето на Планот.

Законот за спроведување на Просторниот план на Република Македонија, се заснова врз следните основни начела:

- јавен интерес на Просторниот план на Република Македонија;
- единствен систем во планирањето на просторот;
- јавност во спроведувањето на Просторниот план;
- стратешкиот карактер на просторниот развој на државата;
- следење на состојбите во просторот;
- усогласување на стратешките документи на државата и сите зафати и интервенции во просторот;
- координација на Просторниот план на Република Македонија, со другите просторни и урбанистички планови и другата документација за планирање и уредување на просторот, како и со субјектите за вршење на стручни работи во спроведувањето на Планот.

Спроведувањето на Планот подразбира задолжително усогласување на соодветните стратегии, основи, други развојни програми и сите видови на планови од пониско ниво, со Просторниот план.

Според член 4 од овој Закон, Просторниот план, се спроведува со изготвување и донесување на просторни планови на региони, просторни планови на подрачја од посебен интерес, како и со урбанистички планови за населените места и друга документација за планирање и уредување на просторот, предвидена

со закон. За изготвување и донесување на плановите од став 2 на овој член, Министерството надлежно за работите на просторното планирање, издава решение за услови за планирање на просторот.

Условите за планирање на просторот, според овој Закон, содржат општи и посебни одредби, насоки и решенија од планската документација од повисоко ниво и графички прилог или прилози кои ги прикажуваат решенијата на Планот.

**Во конкретниот случај Условите за планирање на просторот се издаваат за изградба на површински соларни и фотоволтаични електрани (фотонапонски панели за производство на електрична енергија кои се градат на земјиште) со моќност до 1 MW на КП 1358, КО Златари, Општина Ресен.**

Површината на планскиот опфат изнесува 0,63 ha.

Локацијата се наоѓа во границите на Просторниот план на Охридско-преспанскиот регион.

“Просторниот план на Охридско-Преспанскиот регион” кој што претставува разработка на “Просторниот план на Република Македонија”, го донесе Собранието на Република Македонија на седницата одржана на 11.02.2010 година.

Просторниот план е еден од основните инструменти за имплементација на принципите на одржливиот развој преку планските решенија за организација, заштита и уредување на просторот, во услови на комплексна социополитичка и економска трансформација на општеството и нагласена грижа за заштита на животната средина. Планот претставува долгорочен, интегрален, развоен документ, кој ја дефинира просторната организација на Регионот, целите и концепциите на просторниот развој на одделни области и условите за нивна реализација.

**Видот на планската документација да се усогласи со Законот за урбанистичко планирање и Правилникот за урбанистичко планирање.**

Условите за планирање треба да претставуваат влезни параметри и насоки при планирањето на просторот и поставување на планските концепции и решенија по сите области релевантни за планирањето на просторот, обработени во согласност со Просторниот план на Република Македонија.

### **Основни определби на Просторниот план**

Основната стратешка определба на Просторниот план на Републиката е остварување на повисок степен на вкупната функционална интегрираност на просторот на државата, како и обезбедување услови за значително поголема инфраструктурна и економска интеграција со соседните и останатите европски земји.


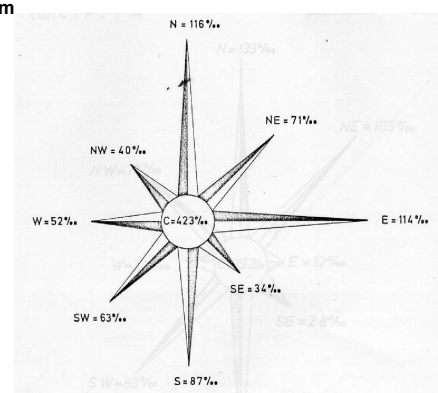
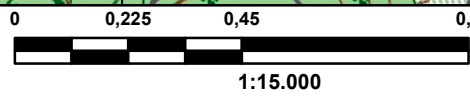
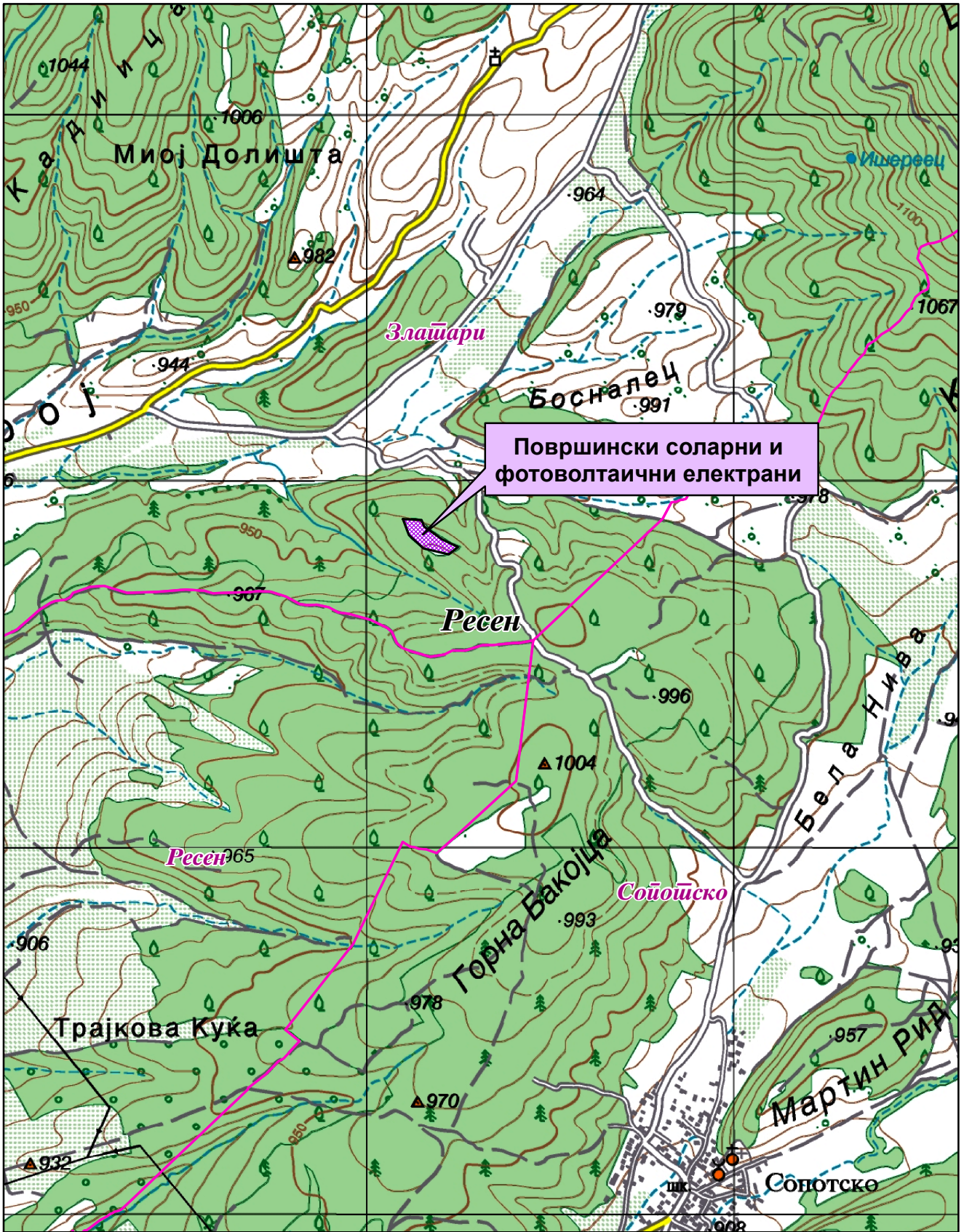
Остварувањето на повисок степен на интегрираност на просторот на Републиката подразбира намалување на регионалните диспропорции, односно квалитативни промени во просторната, економската и социјалната структура. Во инвестиционите одлуки, стриктно се почитуваат локационите, техно-економските и критериумите за заштита на животната средина, кои се усвоени на национално ниво.

Една од основните цели на Просторниот план се однесува на штедење, рационално користење и заштита на природните ресурси, искористување на погодностите за производство и лоцирање на активности на простори врзани со местото на одгледување или искористување. Меѓу приоритетните определби на Просторниот план е заштитата на земјоделското земјиште, а особено стриктното ограничување на трансформацијата на земјиштето од I - IV бонитетна класа за неземјоделско користење, како и зачувување на квалитетот и природната плодност на земјиштето.

Во напорите за унапредување на квалитетот на живеењето во Републиката, посебно тежиште се става на унапредувањето и заштитата на животната средина. Состојбата на животната средина и еколошките барања се битен фактор на ограничување во планирањето на активностите, заради што е неопходна процена на влијанијата врз животната средина. Посебно значење имаат заштитата и промоцијата на вредните природни богатства и поголемите подрачја со посебна намена и со природни вредности, важни за биодиверзитетот и квалитетот на животната средина, како и заштитата и промоцијата, или соодветниот третман на културното богатство согласно со неговата културолошка и цивилизациска важност и значење.



## Местоположба на локацијата и ружа на ветрови



Општинска граница  
Катастарска граница

## **Природни и климатски карактеристики**

Природните карактеристики на едно подрачје претставуваат збир на вредности и обележја создадени од природата, а без учество и влијание на човекот. Тие ги опфаќаат: географската и геопрометната положба на подрачјето, релјефните карактеристики, геолошки, педолошки, хидрографски, сеизмички, климатски и др.

Предметната локација се наоѓа југозападно од населено место Златари на надморска височина од 970-980м.

Езерото има одредено влијание врз температурниот режим во котлината, посебно на температурата на воздухот во зимските месеци и тоа во декември и јануари. Така просечната јануарска температура овде е над нулата и изнесува 0,1°C. Просечната декемвриска температура овде има вредност 1,9°C. Во февруари термичкото влијание на езерото врз температурата на воздухот се губи. Просечната февруарска температура има вредност 1,3°C. Според тоа акумулираната топлина во Преспанското Езеро, во топлиот дел од годината, има термичко влијание врз температурата на воздухот во својата околина, од средината на октомври, заклучно со јануари. Во извесна мера езерото има влијание и во снижување на температурата на воздухот само во непосредната околина, особено во јули и август.

Просечната годишна температура овде изнесува 9,5°C. Најтопол месец е јули, со просечно месечна температура од 18,9°C, а најстуден е јануари со вредност 0,1°C. Просечното годишно температурно колебање изнесува 18,8°C.

Екстремно максималната температура на воздухот во Преспанското Поле е 37,0°C забележана на 6 јули 1988 година. Апсолутно минималната температура изнесува -26,9°C, забележана на 14 јануари 1968 година.

Просечниот датум на есенскиот мраз е 22 октомври, а најраниот мраз се јавува на 09-09-1976 година. Просечниот датум на пролетниот мраз е 18 април а на најдоцниот пролетен мраз е забележан на 24-05-1987 год. Просечниот мразен период изнесува 178 дена а екстремниот мразен период изнесува 259 дена.

Врнежите се под влијание на медитеранскиот pluviометриски режим. Поголеми количини паѓаат во ладниот дел од годината, со максимум во доцната есен и во зимата, а минимум во летните месеци. Просечната годишна сума на врнежите изнесува 715,2mm но во поедини години годишната количина се менува во широки граници од 380mm до 1170mm. Главниот максимум е во ноември, просечно 102,6mm, потоа декември со 77,5mm, а главниот минимум во јули и август 24,9 односно 26,8mm.

Врнежите се главно од дожд, а малку од снег. Снегот се јавува од октомври заклучно со април. Просечниот датум на појава на првиот снег е 30 ноември а на последниот снег е 31 март. Просечно годишно се јавуваат 40 дена со снежен покривач, главно во зимските месеци. Просечната годишна висина на снежната покривка е 16,9cm. Максималната височина на снежниот покривач 86cm забележана е на 3 февруари 1963 година.



Просечната вредност на релативната влажност изнесува 74%, со најголема вредност во декември од 81%, јануари и февруари со 80% влажност па ноември 79%, а со најмала влажност е јули со 66% и мај и јуни со по 68%.

Преспанската Котлина се одликува со долготрајно сончево зрачење и просечната годишна сума изнесува 2295 часови.

Просечно годишно има 108 ведри и 74 тмурни дена, а 184 облачни денови.

Оваа котлина слично како и Охридската се одликува со посебен режим на локални ветрови, условен од Езерото поради нееднаквото загревање на воздухот над копното и над езерската шир. Тие воедно ја зголемуваат општата зачестеност на ветровите во ова подрачје.

Со најголема зачестеност е ветерот од северниот, со просечна годишна вредност од 116%, и источниот правец 114% со просечна годишна брзина од 0,8m/s и максимална брзина од 18,9m/s. Потоа со зачестеност од 87% е јужниот ветер, со просечна годишна брзина од 2,2m/s и максимална брзина од 18,9m/s. Северо-источниот ветер е со просечна годишна зачестеност од 71%, југо-западниот со зачестеност од 63%, западниот 52%, северо-западниот е со зачестеност од 40%, а југо-источниот со зачестеност 34%.

Маглата во Преспанското подрачје е ретка појава, исто како и во Охридската Котлина, главно поради честото проветрување и присуство на големите езерски водени површини, просечно годишно има 3 магливи денови.

Податоците погоре се од мерна станица Ресен.

### ***Економски основи на просторниот развој***

Концептот на планиран развој и просторна разместеност на економските дејности во Просторниот план на Република Македонија се темели на дефинираните цели на економскиот развој во “Националната стратегија на економскиот развој”, определбите за рационално користење на потенцијалите и погодностите на развојот, поставеноста на системот на населби, како и политиката за порамномерна и порационална просторна организација на производните и услужни дејности.

Според економската структура, фазата од развојот во која се наоѓа економијата, степенот на расположивоста на факторите, економските состојби и економската позиција на Државата во светот, идниот развој на македонската економија е детерминиран од насоките и комбинацијата на инвестициите со другите развојни фактори.

Концепцијата на просторната организација на производните и услужни дејности поаѓајќи од објективните фактори, пазарните услови, доминацијата на приватната сопственост во економскиот систем и одлуките на државните и локалните органи, се остварува како комбинација на концентрацијата на стопанството на одделни места и дисперзија во просторот кои се комплементарни приоди во развојот и просторната разместеност на економските дејности.

Со разместувањето на производните и услужни дејности и со агломирањето на населението во просторот, се формираат центри-полови на

развојот како што е Градот Ресен со гравитационо влијание врз планскиот опфат на локацијата за која се наменети Условите за планирање на просторот.

Половите на развој ги формираат оските на развојот детерминирани од географските карактеристики на просторите, т.е. релјефот, теченијата на реките и слично, а во современите текови позначајни се деловните односи, комуникациите, како и изградените инфраструктурни системи и стопански капацитети.

Со Просторниот план на Р Македонија дефинирани се пет оски на развој од кои релевантни за Општината на чиј простор припаѓа локацијата за која се наменети Условите за планирање на просторот е “Јужната развојна оска” која што досега е ретко споменувана, но во иднина со ефектуирањето на сите претпоставки за развој, ќе го потврдува своето значење. Оваа развојна оска ги поврзува градовите: Струга - Охрид - Ресен - Битола - Прилеп - Кавадарци - Неготино - Штип - Кочани - Делчево и продолжува кон Благоевград во Р Бугарија. На запад продолжува кон Елбасан - Р Албанија. Нема големи изгледи да стане меѓународна, но внатре во земјата таа поврзува значајни полови на развој.

Развојните оски имаат значајна улога во просторната организација, а во прв ред за модернизација на патиштата, за изградбата на далекуводи, гасоводи итн., со што се создаваат предуслови за поттикнување на развојот на вкупната економија во Регионот и интегрален просторен развој на Државата.

При спроведување на стратегијата за организација и користење на просторот за алокација на производни и услужни дејности, решенијата во просторот треба да овозможат поголема атрактивност на просторот, заштита на природните и создадени ресурси и богатства, сообраќајно и информатичко поврзување, локациона флексибилност и почитување на развојните фактори.

Според определбите на Просторниот план, идниот развој и разместеност на производните и услужни дејности треба да базира на одржливост на економијата применувајќи ги законитостите на пазарната економија и релевантната законска регулатива од областа на заштитата на животната средина, особено превенција и спречување на негативните влијанија на економските активности врз животната и работна средина.

Изградбата на површински соларни и фотоволтаични електрани (фото-напонски панели за производство на електрична енергија кои се градат на земјиште) опфат КО Златари, Општина Ресен ќе биде во функција на одржливиот развој преку производство на енергија од обновливи извори (сончева енергија).

Една од планските определби утврдени со Просторниот план на Република Македонија е рационално користење на земјиштето заради што е неопходно пред започнување на сите активности да се утврди економската и општествена оправданост за зафаќање на предложената површина на планскиот опфат.

### *Користење и заштита на земјоделското земјиште*

Зачувувањето, заштитата и рационалното користење на земјоделското земјиште е основна планска определба и главен предуслов за ефикасно

остварување на производните и другите функции на земјоделството, а конфликтните ситуации кои ќе произлегуваат од развојот на другите стопански и општествени активности ќе се решаваат врз основа на критериуми за глобална општествено-економска рационалност и оправданост со што ќе се постигнат следните зацртани цели:

- Ускладување на обемот и начинот на користење на земјоделското земјиште со природните и почвените услови на соодветниот реон;
- Запирање на тенденциите на стихијна пренамена на земјоделските површини во непродуктивни, особено во приградските опкружувања и заштита на земјоделското земјиште како главен предуслов за ефикасно остварување на производните функции;
- Зголемување на економската ефикасност на аграрниот сектор и натамошно интензивирање на овоштарството со посебен акцент на јаболкопроизводството како доминантна земјоделска гранка;
- Искористување на компаративните предности на регионот и одделните микрореони за поголем степен на финализација и рестартирање на преработувачките капацитети и нивно задоволување со суровини и ориентација кон извоз;
- Обезбедување на материјални и други услови за дефинирање на програмата за макро и микрореонирање на земјоделското производство за рационално искористување на природните ресурси;
- Спречување на деградацијата на педолошкиот слој и подобрување на неговите производни својства, зголемување на обработливите површини на терените каде постојат услови, како и максимално можно интензивирање на земјоделското производство;
- Иницирање на широка кампања за едукација, маркетинг и мотивација на земјоделските производители за примена на биотехнологии и еко-лошки ѓубрива.

Согласно Просторниот план на Република Македонија просторот на Републиката е поделен во **6 земјоделско стопански реони и 54 микрореони. Предметната локација припаѓа на Големоезерскиот реон поделен на 3 микрореони.**

При изработка на предметната документација, неопходно е воспоставување и почитување на ефикасна контрола на користењето и уредувањето на земјиштето и утврдување на нормите и стандарди за градба. Меѓу приоритетните определби на Просторниот план е заштитата на земјоделското земјиште, а особено стриктното ограничување на трансформацијата на земјиштето од I-IV бонитетна класа за неземјоделско користење, како и зачувување на квалитетот и природната плодност на земјиштето.

Пренамената на земјоделското земјиште се регулира со Законот за земјоделско земјиште. Доколку при изработка на урбанистичко предметната документација се зафаќаат нови земјоделски површини, надлежниот орган за одобрување на планските програми веднаш по заверка на истите, до

Министерството за земјоделство, шумарство и водостопанство поднесува барање за согласност за трајна пренамена на земјоделско земјиште во градежно.

### **Водни ресурси и водостопанска инфраструктура**

Планирањето и реализирањето на активностите за подобрување на условите за живот согласно Просторниот план на Р. Македонија треба да се во корелација со концептот за одржлив развој, кој подразбира рационално користење на природните и создадените добра. Одржливиот развој подразбира користење на добрата во мерка која дозволува нивна репродукција, усогласување на развојните стратегии и спречување на конфликти во сите области на живеење. Во развојот на водостопанството и водостопанската инфраструктура мора да се запази концептот на одржлив развој кој е насочен кон рационално користење на водата. Стратегијата за користење и развој на водостопанството е условена од фактот дека Републиката е сиромашна со вода. Колку водите во одреден простор може да се сметаат за „воден ресурс“ зависи од можноста за нивно искористување, односно од можноста за реализирање на водостопански решенија со кои водите ќе се искористат за покривање на потребите од вода за населението, земјоделството, енергетиката, индустријата и за заштитата на живиот свет.

Со Просторниот план на Република Македонија на територијата на Републиката дефинирани се 15 водостопански подрачја (ВП): ВП „Полог“, „Скопје“, „Треска“, „Пчиња“, „Среден Вардар“, „Горна Брегалница“, „Средна и Долна Брегалница“, „Пелагонија“, „Средна и Долна Црна“, „Долен Вардар“, „Дојран“, „Струмичко Радовишко“, „Охридско - Струшко“, „Преспа“ и „Дебар“. Оваа поделба овозможува пореално да се согледаат расположивите и потребните количини на вода за одреден регион.

Просторот каде се предвидува изградба на површински соларни и фотоволтаични електрани (фотонапонски панели за производство на електрична енергија кои се градат на земјиште) во КО Златари, Општина Ресен, се наоѓа во водостопанското подрачје ВП „Преспа“ кое го опфаќа сливот на Преспанското Езеро во границите на Република Северна Македонија.

Поголеми водотеци кои се вливаат во Преспанското Езеро се Брајчинска и Преторска Река кои дотекуваат од планината Баба и Голема Река која дотекува од Ресенско Поле. Од страна на планината Галичица поради карстифицираност на пределот се јавуваат суводолици.

На територијата на Републиката регистрирани се вкупно 4.414 извори, од кои со штедрост поголема од 100 л/сек регистрирани се 58. Во сливот на Преспанско Езеро регистрирани се два извора со штедрост над 30 l/s кај селото Крушје, еден извор со штедрост од 11-30 l/s и поголем број на извори со штедрост помала од 1 l/s.

Подземните води - аквифери формирани се главно во котлините и нивната издашност зависи од климатските, морфолошките и хидрогеолошките карактеристики на просторот. Овие води поради посебниот квалитет се значајни и може да бидат корисни за покривање на потребите од вода, но не се доволно истражени потребно е нивно проучување.

Изградбата на површинските соларни и фотоволтаични електрани со кои ќе се користи сончевата енергија како и искористувањето на хидроенергетскиот потенцијал на водите во регионот, како обновливи ресурси за производство на енергија, ќе допринесе за подобрување на енергетската покриеност на потрошувачите во согласност со принципите на одржливиот развој и еколошко искористување на природните ресурси.

### **Енергетика и енергетска инфраструктура**

Од аспект на енергетиката и енергетската инфраструктура со Просторниот план на Р.Македонија се дефинираат состојбите, потребите и начините на задоволување на потрошувачката на разните видови на енергија во Р.Македонија. При тоа приоритет се дава на намалување на увозната зависност на енергенти и енергија, односно задоволување на потрошувачката со домашно производство.

Според статистичките податоци последниве години во Р.Македонија над 30% од потрошената електрична енергија е од увозно потекло за што се одвојуваат големи девизни средства. Зголемената потрошувачка на енергетски горива ја наметнува потребата од подобрувањето на енергетската ефикасност. Европската регулатива “Европа 2020” за паметен, одржлив и сеопфатен развој предвидува мерки за намалување на емисиите на издувни гасови, зголемување на користењето на обновливи извори на енергија и зголемување на енергетската ефикасност. Имплементирањето на овие мерки, ќе придонесе за подобра односно поквалитетна иднина за следните генерации, отворање на нови работни места, а истовремено се обезбедуваат услови за одржлив развој. Со рационално искористување на енергетските извори им се овозможува на идните генерации да имаат ресурси за сопствен раст и развој.

Размената на електрична енергија помеѓу балканските електроенергетски системи (чии земји најчесто се увозници) е многу значаен фактор за натамошниот развој. Електроенергетските системи на балканските земји треба да бидат поврзани со конективни водови кои што нема да преставуваат тесно грло во трансмисија на потребните количини на електрична моќност. Република Северна Македонија досега има 400 kV конективни водови со Грција (кон Солун и Лерин) и Косово (Косово-Б) и кон Бугарија (Црвена Могила) а во план е градбата на вод кон Албанија. Планираната, со Просторниот план на РМ, траса на водот од Скопје5 кон Србија е сменета и изграден е водот Штип-Србија.

Локацијата за изградба на површински соларни и фотоволтаични електрани (фотонапонски панели за производство на електрична енергија кои се градат на земјиште) со моќност до 1 MW, КО Златари, Општина Ресен нема конфликт со постојните и планирани преносни и конективни водови. Сите постојни и планирани преносни водови минуваат далеку од оваа локација. Така, постојниот преносен 110kV вод Битола-Ресен-Охрид минува на 1,7km јужно додека планираниот 400kV вод Битола-Албанија ќе минува на 1,3km северно од оваа локација.

### **Гасовод**

**Природниот гас**, со сегашната потрошувачка, малку е застапен во енергетскиот сектор во Републикава. Со негова зголемена употреба се воведува еколошки поприфатливо гориво кое со својот хемиски состав и висока калорична моќ, претставува одлична замена за нафтата, нејзините деривати, јагленот и другите цврсти и течни горива. Природниот гас испушта помалку штетни материји во однос на другите енергенти, заради што аерозагадувањето е сведено на минимум.

Изградениот крак Жидилово-Скопје е дел од меѓународниот транзитен гасоводен систем Русија-Романија-Бугарија-Северна Македонија. Се планира во идниот период доизградба на гасоводната мрежа во Република Северна Македонија и поврзување со мрежите на соседните држави што ќе овозможи зголемување на сигурноста во снабдувањето на сите региони во Републикава, но и урамнотежување на потрошувачката во текот на целата година.

При проширувањето и натамошната доизградба на гасоводниот систем се планира да се изгради делница-6 Битола-Охрид со што ќе се овозможат поволни услови за развој на гасоводната мрежа во овој регион. Трасата на планираниот гасовод од делница-6 сеуште не е точно утврдена.

### **Население**

Утврдувањето на концептот на просторната организација, уредувањето и користењето на територијата на Републиката, а во контекст на тоа и стопанската структура, зависи од развојот, структурните промени и просторната дистрибуција на населението.

Врз основа на прогноза за бројот, структурата, темпото на растежот, критериумите за разместување и подвижноста, треба да се покаже просторно-временската компонента на остварување на идната организација и уредување преку демографскиот аспект.

Демографските проекции, кои на планирањето му даваат нова димензија, покажуваат или треба да покажат, како во иднина ќе се формира населението, неговиот работен контингент (работна сила) и домаќинствата и како треба да придонесат кон сестрано согледување на идната состојба на населението како произведен дел, потрошувач и управувач - креатор.

Тргувајќи од определбата дека **популациската политика преку систем на мерки и активности** треба да влијае врз природниот прираст, се оценува дека за обезбедување на плански развој и излез од состојбата на неразвиеност се наметнува водењето активна популациска политика во согласност со можностите на социо-економски развој на Републиката. Во овие рамки треба да се води единствена популациска политика со диференциран пристап и мерки по одделни подрачја, со цел да се постигне **оптимализација во користењето на просторот и ресурсите**, хуманизација на условите за семејниот и општествениот живот на населението, намалување на миграциите, како и создавање на услови за порамномерен регионален развој на Републиката.

Според податоците од Пописот на населението, домаќинствата и становите спроведен во 2002 год. вкупниот број на жители во Општина Ресен на чиј простор се наоѓа предметната локација, изнесува 16.825 жители, од кои

**39.9% претставува расположива работна сила значаен потенцијал за идниот развој на овој крај.**

Како демографска рамка, населението е значајна категорија која треба да се има во предвид при апроксимацијата на потенцијалните работни ресурси и потенцијалните потрошувачи и корисници на сите видови услуги.

Како демографска рамка, населението е значајна категорија која треба да се има во предвид при апроксимацијата на потенцијалните работни ресурси и потенцијалните потрошувачи и корисници на сите видови услуги.

### **Урбанизација и мрежа на населби**

Урбанизацијата како сложен, динамичен процес треба да претставува основна рамка и влијателен фактор во насочувањето на долгорочниот просторен развој на Република Северна Македонија. Под поимот урбанизација се подразбира во прв ред развој на градовите изразен со порастот на нивното население, социјалните и политички функции и во изградбата и уредување на нивните просторно физички структури. Во поширока смисла урбанизацијата го опфаќа и развојот на руралните населби и простори кој е резултат на промените кои водат кон намалување на разликите помеѓу градот и селото.

Ваквите и слични иницијативи на соодветен начин се вградени во основните цели на урбанизацијата и развој и уредување на населбите, дефинирани во Просторниот план на Р. Македонија.

Една од целите согласно ППРМ која треба да се земе во предвид при изработка на површински соларни и фотоволтаични електрани, предвидува:

- Планско уредување и екипирање на населбите со елементи на комунална инфраструктура.

Од аспект на урбанизацијата при поставувањето на вакви објекти во просторот треба да се обрне внимание на изборот на локации од аспект на заштита на продуктивното земјиште, како и нивно вклопување во постојниот урбан модел на просторот и пејзажното обликување на окружувањето.

Иницијативата за изградба на површински соларни и фотоволтаични електрани (фотонапонски панели за производство на електрична енергија кои се градат на земјиште) со моќност до 1 MW, КО Златари, Општина Ресен, ќе овозможи поефикасно снабдување на населбите со електрична енергија, што е особено значајно за оние кои немаат соодветно, односно квалитетно снабдување. Преку воведување на алтернативни извори на енергија се овозможува заштеда на необновливи извори на енергија што е еден од основните приоритети во одржливиот развој.

### **Домување**

Основните цели на Просторниот план во областа на домувањето се во функција на оптимална проекција на станбениот простор, а се однесуваат на: обезбедување стан за секое домаќинство, подобрување на станбениот стандард, изградба на адекватна инфраструктура во функција на поквалитетен стандард на домување, асеизмичност во градбата, замена на субстандардниот станбен фонд

и изнаоѓање модуси и дефинирање на критериуми за надминување на појавата на бесправна изградба.

Современата технологија, автоматизација и модернизација навлегува во сите пори на современиот живот, па оттаму предизвикува битни трансформации и во станот, кои квалитативно го менуваат традиционалниот тип на домување.

Порастот на животниот стандард и порастот на културата на домувањето доведуваат до постојано зголемување на површината на станот, подобрување на внатрешната организација и распоред, квантитативно и квалитативно подигнување на комуналната опременост на станот.

Во тој контекст, оваа иницијатива за изградба на површински соларни и фотоволтаични електрани (фотонапонски панели за производство на електрична енергија кои се градат на земјиште) со моќност до 1 MW, КО Златари, Општина Ресен, е во функција на обезбедување поквалитетни услуги за снабдување на домаќинствата со електрична енергија во овој дел на Републиката, со што се овозможува квалитативно и квантитативно подигнување на комуналната опременост на станот.

### **Јавни функции**

Организацијата на јавните функции е директно поврзана со планирањето и уредувањето на населбите и зависи од типот на населбата, нејзиното место и улога во хиерархијата на населбите и соодветното ниво на централитет.

Локацијата за изградба на површински соларни и фотоволтаични електрани (фотонапонски панели за производство на електрична енергија кои се градат на земјиште) со моќност до 1 MW, КО Златари, Општина Ресен, е во функција на развој на стопанските активности и е надвор од урбаниот опфат на најблиската населба, така што нема препораки и обврски за организација на јавни функции, што значи дека се исклучени и можностите за било каков конфликт помеѓу два типа на функции.

### **Индустрија**

Развојот и просторната разместеност на индустријата претставува значаен фактор и движечка сила за поттикнување на развојот на вкупната економија и модернизација на другите области од економскиот и општествениот живот. Ефикасното и успешно спроведување на насоките и определбите за поттикнување на развојот на индустриските дејности и нивно рационално разместување во просторот ги детерминираат позитивните промени и во другите сегменти на економијата: пораст на вработеноста, зголемување на бруто домашниот производ, подобрување на животниот стандард и др.

Со плански и организиран начин на ширење на инфра и супраструктурата и создавањето на други погодни услови за локација на производни капацитети во просторот околу општинските центри и во поширокиот рурален простор, се обезбедуваат основи врз кои може да се очекува остварување на просторната разместеност на индустријата, преку моделот на концентрираната дисперзија.



Во планскиот период, индустриското производство се очекува да биде застапено во сите општини и да остварува растеж кој ќе придонесе за зголемување на вработувањето, подобрување на условите за живеење на граѓаните на поширокиот простор на земјата.

**Изградбата на површински соларни и фотоволтаични електрани (фото-напонски панели за производство на електрична енергија кои се градат на земјиште) опфат, КО Златари, Општина Ресен, ќе биде во функција на развој на енергетскиот сектор што кореспондира со основните определби на Просторниот план на Р Македонија за одржлив развој.**

Индустијата која е водечка стопанска дејност и двигател на развојот на вкупната економија има значајно влијание врз квалитетот на животната средина. Во услови на усвоената развојна парадигма на “одржлив” развој, напорите треба да се насочат кон суштествени промени во стратегијата и политиката за развој и просторна алокација на производните капацитети засновани на принципите на еколошка заштита.

### **Сообраќај и врски**

Комуникациската мрежа на Република Северна Македонија, сочинета од повеќе комуникациски потсистеми, е етаблирана преку системот за сообраќај и врски врз чија основа, помеѓу другото, се темели и организацијата на просторот на државата. Комуникациските системи во Републиката, кои се од особено значење за развојот на стопанските активности, се очекува да се подобруваат, унапредуваат и да се развиваат во две насоки на развој на комуникациите:

- екстерното поврзување на државата (стратешки коридори);
- интерното поврзување во државата (регионални и локални потреби).

Основа за *екстерното поврзување* на државата се дефинираните комуникациски коридори согласно меѓународните конвенции и препораки, што воедно се и основа за ориентација кон европските и балканските определби за економски и технолошки комуникации, што е од особено значење за извозот.

Основата за *интерното поврзување* во државата односно планирање и развој на патната мрежа на Државата се базира на категоризација на патиштата, на стратешки дефинирани меѓународни коридори за патен сообраќај, на досега изградената европска патна мрежа-ТЕМ со “Е” ознака на патиштата, на досега изградената магистрална и регионална патна мрежа, како и на определбите од долгорочната стратегија за развој.

Мрежата на патишта “Е” ознака што ги дефинира меѓународните коридори за патен сообраќај низ Републиката се: Е-65, Е-75, Е-850, Е-871.

Според Просторниот план на Република Македонија, автопатската и магистрална патна мрежа релевантна за предметниот простор е:

- Е-65 што се поклопува со делови од магистралните патишта М-3, М-4 и М-5 - (СР-Блаце-Скопје-Тетово-Кичево-Требеништа-Охрид-Битола-Меџитлија-ГР)  
- коридор за патен сообраќај во насока север-југ

- М-5 - (Крстосница Подмоље-Охрид-Ресен-Битола-Прилеп-Велес-Бабуна-крстосница Отовица-Штип-Кочани-Делчево-БГ-Звегор), со (Крак Битола-крстосница Кукуречани-ГР-Меџитлија).

Врз основа на Одлуката за категоризација на државните патишта („Службен весник на Република Македонија” број 133/11, 150/11 и 20/12) овој магистрален патен правец се преименува со ознаката:

- АЗ - Крстосница Требениште-врска со А-2-крстосница Подмоље-Охрид-Косел-Ресен-Битола-Прилеп-Велес-Штип-Кочани-Делчево-граница со Бугарија-граничен премин Рамна Нива, делница Битола-крстосница Кукуречани-граница со Грција-граничен премин Меџитлија-делница Косел-врска со А-3-Охрид-граница со Албанија-граничен премин Љубаништа.

Во идната патна мрежа на Републиката, основните патни коридори ќе ги следат веќе традиционалните правци во насока север-југ (коридор 10), односно исток-запад (коридор 8), што се вкрстосуваат во просторот помеѓу градовите: Скопје, Куманово и Велес. На тој начин дел од магистралните патишта во Републиката ќе формираат три основни патни коридори, што треба да се изградат со технички и експлоатациони карактеристики компатибилни со системот на европските автопатишта (ТЕМ):

- север-југ: М-1 (Србија - Куманово - Велес - Гевгелија - Грција),
- исток-запад: М-2 и М-4 (Бугарија-Крива Паланка-Куманово-Скопје-Тетово-Струга-Албанија и крак Скопје - Србија),
- исток-запад: М-5 (Бугарија - Делчево - Кочани - Штип - Велес -Прилеп - Битола - Ресен - Охрид- Требеништа - М4 (крак Битола -граница со Грција).

На автопатската и магистралната патна мрежа се надоврзуваат **регионалните патишта**, што заедно со локалните категоризирани патишта ќе ја сочинуваат патната мрежа на Републиката.

Динамиката за реализација на мрежата, што ќе овозможи целосно опслужување на Републиката, ќе биде во функција на сообраќајните потреби (очекуваниот обем на сообраќајот), потребите за интеграција во европскиот патен систем, како и економската моќ на државата, а трасите на меѓународните и магистралните патишта, задолжително ќе поминуваат надвор од населените места и се предлага да се решаваат со денивелирано вкрстосување со останатата патна мрежа.

При планирање да се почитува Законот за јавни патишта („Службен весник на Република Македонија” број 84/08, 52/09, 114/09, 124/10, 23/11, 53/11, 44/12, 168/12, 163/13, 187/13, 39/14, 42/14, 166/14, 44/15, 116/15, 150/15, 31/16, 71/16 и 163/16).

**Железнички сообраќај:** Концепцијата за развој на железничкиот систем базира на потребата за модернизација и проширување на железницата во целина, како и поврзување на железничката мрежа на Републиката со соодветните мрежи на Република Бугарија и Република Албанија.

Железничката мрежа на Републиката, во планскиот период, треба да ја сочинуваат: магистрални железнички линии од меѓународен карактер, регионални линии и локални линии.

#### 1. Магистрални железнички линии од меѓународен карактер:

– СР- Табановце-Скопје-Гевгелија-ГР	213,5 km
– СР - Блаце-Скопје	31,7 km
– СР-Кременица-Битола-Велес	145,6 km
– БГ -Крива Паланка-Куманово	84,7 km
– АЛ-Струга-Кичево-Скопје	143,0 km

Покрај постојните врски Табановце и Блаце на север, односно Гевгелија и Кременица на југ, ќе се изврши и соодветно поврзување на исток кон Република Бугарија, односно на запад кон Република Албанија, со што ќе се овозможи целосно интегрирање на македонскиот железнички систем со соодветните системи на соседните држави.

Во планскиот период меѓудругото, се очекува развој на интегралниот транспорт, односно техничко-технолошкото доопремување на Македонските железници за извршување на задачите и за вклучување во меѓународниот сообраќај, што е во согласност со стратегијата на развојот на железничкиот сообраќај и со реалните можности на Државата.

Според Просторниот план на Република Македонија (2002 - 2020 г.) за целосно покривање на државата со мрежа на железнички линии во состав на дефинитивниот конципиран железнички систем треба да се вклучат и локални правци. Локален железнички правец, релевантен за предметниот простор е:

- Кичево – Охрид – Ресен - Битола

**Воздушен сообраќај:** Воздушните патишта во Државата се интегрален дел од европската мрежа на воздушни коридори со ширина од 10 наутички милји во кои контролирано се одвиваат прелетите над територијата на државата.

Примарната аеродромска мрежа во Државата треба да ја сочинуваат вкупно 4 аеродроми за јавен воздушен сообраќај, и тоа во Скопје, Охрид, Струмица и Битола. Аеродромот во Скопје е оспособен за прием и опрема на интерконтинентални авиони, аеродромот во Охрид е реконструиран во повисока-II категорија, а новите аеродроми што се предвидуваат во Струмица и Битола се предвидени да бидат со доминантна намена за карго транспорт на стоки.

Секундарната аеродромска мрежа се предлага да ја сочинуваат сегашните 5 реконструирани и технички доопремени спортски аеродроми и вкупно 15 аеродроми за стопанска авијација, од кои 7 нови. Покрај тоа треба да се уредат и околу 20 терени за дополнителен развој на воздухопловниот спорт и туризам во согласност со меѓународните прописи за ваков вид на аеродроми.

### **Радиокомуникациска и кабелска електронско комуникациска мрежа**

Радиокомуникациска мрежа е јавна електронска комуникациска мрежа со која се обезбедува емитување, пренос или прием на знаци, сигнали, текст, слики и звуци или други содржини од каква било природа преку радиобранови. Основни елементи на примопредавателниот систем се: антените, антенските столбови, водови, засилувачи и друго.

Јавните електронски комуникациски мрежи треба да се планираат, поставуваат, градат, употребуваат и слично под услови утврдени со Законот за електронските комуникации, прописите донесени врз основа на него, прописите за

просторно и урбанистичко планирање и градење, прописите за заштита на животната средина, нормативите, прописите и техничките спецификации содржани во препораките на Европската Унија.

Изложеноста на јавноста на нејонизирачко електромагнетно зрачење со пуштањето во работа на антенски систем не треба да ги надминува вредностите пропишани со Упатството за гранични вредности при изложеност на нејонизирачко зрачење издадено од Меѓународна комисија за заштита од нејонизирачко зрачење (ICNIRP – International Commission on Non-Ionizing Radiation Protection). Агенцијата за електронски комуникации врши контрола со мерење на нејонизирачкото електромагнетно зрачење, со цел да ја утврди усогласеноста на антенските системи со граничните вредности.

Оператори на мобилната телефонија во Републиката се: М-Телеком, А1 Македонија, Телекабел и Лајкамобајл. Тие во своите секојдневни развојни активности вршат:

- Квалитетно мрежно покривање со мобилен сигнал на:
  - региони, општини, населени места,
  - подрачја од јавен интерес (културно-историски, спортски, стопански, индустриски, погранични зони и др.),
  - сообраќајна и транспортна инфраструктура.
- Подготовка на проекти за развој на мрежата согласно постоечката инфраструктура на теренот.
- Усогласување на развојните планови со одделни институции на државата (министерства, управи и сл.).

Овој регион покриен е со сигнал на мобилна телефонија на мобилните оператори.

**Кабелска електронска комуникациска мрежа** - се користи за дистрибуција на јавни електронски комуникациски услуги до крајниот корисник. Пристапниот дел на мрежата е изграден од кабли (од бакарни парици, коаксијални, хибридни коаксијално-оптички и/или оптички) и придружни дистрибутивни и изводни точки: канали, цевки, кабелски окна/шахти, надворешни ормари и др.

Јавната кабелска електронска комуникациска мрежа и придружните средства треба да се планираат, проектираат, поставуваат и градат на начин кој нема да ја попречува работата на другите електронски комуникациски мрежи и придружни средства, како ни обезбедувањето на другите електронски комуникациски услуги.

Изградбата на јавните електронски комуникациски мрежи и придружни средства треба да се обезбеди:

- заштита на човековото здравје и безбедност,
- заштита на работната и животната средина,
- заштита на просторот од непотребни интервенции,
- заштита на инфраструктурата на изградените јавни електронски комуникациски мрежи,
- унапредување на развојот и поттикнување на инвестиции во јавните електронски комуникациски мрежи со воведување на нови технологии и

услуги, а особено со воведување на следни генерации на јавни електронски комуникациски мрежи.

АД “Македонски Телекомуникации” и останатите оператори за своите корисници обезбедуваат широк опсег на услуги како што се: говорни услуги (вклучувајќи услуги со додадена вредност), услуги за пренос на податоци, пристап до Интернет, мобилни комуникациони услуги, јавни говорници и др. Комуникациските услуги се обезбедуваат врз основа на добро воспоставената електронска комуникациска мрежа со примена на најсовремени технологии.

Телефонските корисници во ова подрачје во електронско комуникацискиот сообраќај приклучени се преку телефонската централа во Ресен.

Операторите на јавна кабелска електронска комуникациска мрежа треба да обезбедат можност за широкопојасен пристап до услуги (broadband) со големи брзини на: 100% од домаќинствата покриени со мрежата на операторот со можност за пристап до јавната комуникациска мрежа со брзина на пренос од 30 Mbps и најмалку 50% од домаќинствата покриени со мрежата на операторот со можност за пристап до јавната комуникациска мрежа со брзина на пренос од 100 Mbps.

За новопредвидените градби, изградената електронска комуникациска инфраструктура за пренос со големи брзини треба да им овозможи на сите корисници слободен избор на оператор, а на сите оператори пристап до градбите под еднакви и недискриминаторски услови.

### **Заштита на животната средина**

Анализата на влијанијата врз животната средина, како превентива, има за цел да ги идентификува можните проблеми, да ги рационализира трошоците и да направи оптимален избор на мерките за заштита на животната средина. За разлика од “пасивниот” пристап, со кој се применуваат заштитни мерки по настанатиот проблем, што претставува финансиско оптоварување на производителите, давачите на услуги и општеството во целост, превентивната заштита на животната средина се трансформира во елемент на развој и појдовна основа за глобалното управување со животната средина засновано на принципите на одржливиот развој. Одржувањето на континуитет во следењето на состојбите во медиумите и областите на животната средина, дава претстава за трендот на промени кои настанале во текот на подолг временски период на анализираното подрачје, како основа за планирање и предвидување на промените кои би можело да се очекуваат во животната средина во временската рамка на која се однесува планскиот документ.

Со цел да се обезбеди заштита и унапредување на животната средина при изградбата на површински соларни и фотоволтаични електрани (фотонапонски панели за производство на електрична енергија кои се градат на земјиште) со моќност до 1 MW, КО Златари, Општина Ресен, потребно е да се почитуваат одредбите пропишани во законската регулатива од областа на заштита на животната средина и подзаконските акти донесени врз нивна основа.

На подрачјето на Охридско-Преспанскиот регион не се воспоставени мерни места за следење на квалитетот на воздухот, што ја отежнува проценката на

реалната состојба и истовремено ја наметнува потребата од интегрирање на компонентата на управување со квалитетот на воздухот во урбанистичкото планирање. Имајќи во предвид дека енергијата на сончевото зрачење претставува најобилен, неисцрпен, бесплатен и обновлив извор на енергија, кој не ја загадува околината, при разработка на влијанијата од фотоволтаичните електрани врз животната средина констатирано е дека истите не создаваат емисии на штетни материји, не трошат гориво и не создаваат бучава. Досегашните научни истражувања посочуваат дека единствено негативно влијание по човековата околина е потребата од зголемена површина на земјиште за нивно инсталирање. При реализација на предвидените активности за изградба на фотоволтаични електрани треба да се внимава да не дојде до искористување на земјиштето на начин и обем со кој би се загрозиле неговите природни вредности, квалитетот и количината и режимот на површинските и подземните води.

Да се превземат активности за намалување на бучавата и вибрациите од опремата, со цел да се избегнат негативните ефекти од бучавата и да се почитуваат пропишаните гранични вредности за дозволено ниво на бучава во животната средина.

Доколку при поставување на фотоволтаичните електрани се создаде отпад, создавачите на отпад се должни во најголема можна мера, да го избегнат создавањето на отпад и да ги намалат штетните влијанија на отпадот врз животната средина, животот и здравјето на луѓето. При управување со отпадот по претходно извршената селекција, отпадот треба да биде преработен по пат на рециклирање, повторно употребен во истиот или во друг процес за екстракција на секундарните суровини или пак да се искористи како извор на енергија. Создадениот отпад треба да се депонира организирано со контролиран транспортен систем во постојната депонија. Потребно е да се потенцира дека создавачот и/или поседувачот на отпадни материји и емисии ги сноси сите трошоци за санација на евентуално предизвиканите нарушувања во животната средина.

### **Заштита на природното наследство**

Од областа на заштита на природата (*природното наследство, природните реткости и биолошката и пределската разновидност*), документацијата на предметниот простор треба да се усогласи со Просторниот план на Република Македонија и Просторниот план на Охридско-Преспанскиот регион на тој начин што, врз основа на режимот за заштита, ќе се организира распоред на активности и изградба на објекти кои ќе се усогласат со барањата кои ги поставува одржливото користење на природата и современиот третман на заштитата.

Особено внимание при заштита на природата, треба да се посвети на начинот, видот и обемот на изградбата што се предвидува во заштитените простори за да се одбегнат или да се надминат судирите и колизиите со инкомпатибилните функции. За таа цел е неопходно почитување на следните принципи:

- Оптимална заштита на просторите со исклучителна вредност;



- Зачувување и обновување на постојната биолошка и пределска разновидност во состојба на природна рамнотежа;
- Обезбедување на одржливо користење на природното наследство во интерес на сегашниот и идниот развој, без значително оштетување на деловите на природата и со што помали нарушувања на природната рамнотежа;
- Спречување на штетните активности на физички и правни лица и нарушувања во природата како последица на технолошкиот развој и извршување на дејности, односно обезбедување на што поповолни услови за заштита и развој на природата;
- Рационална изградба на инфраструктурата;
- Концентрација и ограничување на изградбата;
- Правилен избор на соодветна локација.

Согласно Законот за заштита на природата („Службен весник на Република Македонија” број 67/04, 14/06, 84/07, 35/10, 47/11, 148/11, 59/12, 13/13, 163/13, 41/14, 146/15, 39/16, 63/16, 113/18 и 151/21) и Законот за животна средина („Службен весник на Република Македонија” број 53/05, 81/05, 24/07, 159/08, 83/09, 48/10, 124/10, 51/11, 123/12, 93/13, 187/13, 42/14, 44/15, 129/15, 192/15, 39/16 и 99/18) потребно е внесување на мерки за заштита на природата при планирањето и уредувањето на просторот и истите треба строго да се почитуваат.

Во Охридско-Преспанскиот регион, покрај постојните 19, со Републички акт, односно решение, заштитени објекти, предвидени (предложени) се и 25 нови простори кои според своите карактеристики и природни вредности треба да се стават под соодветен режим на заштита.

Согласно Студијата за заштита на природното наследство, изработена за потребите на Просторниот план на Република Македонија, на просторот кој е предмет на разработка за изградба на површински соларни и фотоволтаични електрани (фотонапонски панели за производство на електрична енергија кои се градат на земјиште) со моќност до 1 MW, КО Златари, Општина Ресен, нема регистрирано ниту евидентирано природно наследство.

Доколку при изработка на документацијата на предметниот простор или при уредување на просторот се дојде до одредени нови сознанија за природно наследство кое би можело да биде загрозено со урбанизацијата на овој простор, потребно е да се предвидат мерки за заштита на природното наследство:

- Утврдување на границите и означување на сите објекти кои би можеле да бидат предложени и прогласени како природно наследство;
- Забрана за вршење на какви било стопански активности кои не се во согласност со целите и мерките за заштита утврдени со правниот акт за прогласување на природното добро или Просторниот план за подрачје со специјална намена;
- Магистралната и останатата инфраструктура (надземна и подземна) да се води надвор од објектите со природни вредности, а при помали зафати потребно е нејзино естетско вклопување во природниот пејзаж;

- Воспоставување на мониторинг, перманентна контрола и надзор на објектите со природни вредности и преземање на стручни и управни постапки за санирање на негативните појави;
- Воспоставување на стручна соработка со соодветни институции во окружувањето;
- Почитување на начелата за заштита на природата согласно Законот за заштита на природата.

### **Заштита на културно наследство**

Во своето милениумско постоење, човековата цивилизација од праисторијата до денес, на територијата на нашата држава, оставила значајни траги од вонредни културни, историски и уметнички вредности кои го потврдуваат постоењето, континуитетот и идентитетот на македонскиот народ на овие простори.

Просторниот аспект на недвижното културно наследство е предмет на анализа во корелација со долгорочната стратегија на економски, општествен и просторен развој, односно стратегија за зачувување и заштита на тоа наследство во услови на пазарно стопанство.

Националната установа Завод за заштита на спомениците на културата и Музеј-Охрид, за потребите на Просторниот план на Охридско-преспанскиот регион, кој е разработка на Просторниот план на Република Македонија, изготви Заштитно конзерваторски основи за заштита на недвижното културно наследство во кој е даден Инвентар на недвижното културно наследство од посебно значење.

Инвентарот содржи список на регистрирани и евидентирани недвижни културни добра, што подразбира список на недвижните предмети со утврдено својство споменик на културата, односно на недвижните предмети за кои основано се претпоставува дека имаат споменично својство. Тоа се: археолошки локалитети, цркви, манастири, џамии, бањи, безистени, кули, саат кули, турбиња, мавзолеи, конаци, мостови, згради, куќи, стари чаршии, стари градски јадра и други споменици со нивните имиња, локации, блиските населени места, период на настанување и општините во кои се наоѓаат спомениците.

Согласно Законот за заштита на културното наследство, видови на недвижно културно наследство се: споменици, споменични целини и културни предели.

Охридско-Преспанското подрачје избилува со исклучително богати слоеви од културно наследство, напластени од најдалечното минато, праисториски населби, споменици од античкиот и византискиот период, бројни цркви и манастири од средновековието, богатство на локални традиции, обичаи, архитектура и уметнички дела.

Во состав на Преспанскиот регион припаѓа селото Златари кое како рурална споменична целина (целото село) припаѓа на незаштитени недвижни добра кои поседуваат елементи да бидат прогласени за споменични добра.

На подрачјето на катастарската општина Златари која е предмет на анализа има евидентирани незаштитени недвижни добра кои поседуваат елементи да бидат прогласени за споменични добра:

1. Црква Св.Димитрие,Златари, 1848 год.;
2. Црква Св..НиколаЗлатари, 1680 год.;
3. Црква Св.Атанасие,Златари,;
4. Археолошки локалитет “Далечна Црква”, Златари,среден век;
5. Археолошки локалитет “Слатина”, Златари,доцна антика;
6. Спомен плоча на првоборецот Мите Трајчевски-Старејко,Златари;
7. Спомен плоча посветена на настани од НОБ,Златари;
8. Спомен чешма посветена на настани од НОБ,Златари;
9. Спомен обележје посветено на настани од Илинден,Златари;
10. Спомен плоча на Наум Василевски Овчаро,Златари;
11. Спомен чешма посветена на партизанскиот одред Даме Груев,Златари;

Анализираното подрачје, се наоѓа во непосредна близина на значајно културно наследство и локацијата според Просторниот план на Охридско - преспанскиот регион, (разработка на Просторниот план на Р. Македонија), се наоѓа во простор со културен предел и верски објекти каде треба да се почитуваат одредбите за заштита согласно законот.

Во Археолошката карта на Република Македонија, која ги проучува предисториските и историските слоеви на човековата егзистенција, од најстарите времиња до доцниот среден век, на анализираното подрачје на катастарската општина Златари, евидентирани се археолошките локалитети:

КО Златари- Далечна Црква,средновековна црква и некропола; Слатина, населба од доцноантичко време.

Според Просторниот план на Р.Македонија, најголем број на цели се однесуваат на третманот и заштитата на културното наследство во плановите од пониско ниво.

При изработка на планска документација од пониско ниво, да се утврди точната позиција на утврдените *локалитети со културно наследство* и во таа смисла да се применат плански мерки за заштита на недвижното наследство:

- задолжителен третман на недвижното културно наследство во процесот на изработката на просторните и урбанистичките планови од пониско ниво заради обезбедување на плански услови за нивна заштита, остварување на нивната културна функција, просторна интеграција и активно користење на спомениците на културата за соодветна намена, во туристичкото стопанство, во малото стопанство и услугите, како и во вкупниот развој на државата;
- планирање на реконструкција, ревитализација и конзервација на најзначајните споменички целини и објекти и организација и уредување на контактниот, околниот споменичен простор заради зачувување на нивната културно - историска димензија и нивна соодветна презентација;
- измена и дополнување на просторните и урбанистичките планови заради усогласување од аспект на заштитата на недвижното културно наследство.

Културното недвижно наследство во просторните и урбанистички планови треба да се третира на начин кој ќе обезбеди негово успешно вклопување во просторното и организационо ткиво на градовите и населените места или

пошироките подрачја и потенцирање на неговите градежни, обликовни и естетски вредности.

### **Туризам и организација на туристички простори**

Туризмот претставува отворена можност за учество на чинители кои имаат заеднички интереси и интеракциски односи. Туризмот во Охридско-Преспанскиот регион претставува дејност од посебен интерес.

Ваквиот приод подразбира дека општата интегративна заложба во креирањето на туристичкиот развој и организацијата на туристичките простори во рамките на Охридско-Преспанскиот регион ќе се темели и на усвоените просторни решенија во сферите кои се во непосредна врска со туристичкиот развој.

Појдовна основа на концептот за развој на туризмот и организација на туристичките простори претставува значењето на природното и антропогеното наследство. Туризмот има битна улога во унапредувањето и витализацијата на просторните ресурси. Положбата на регионот ги отвора можностите во поглед на контактоста, транзитноста и поливалентноста. Важна појдовна основа е и недоволната застапеност на туристичките потенцијали на туристичкиот пазар, како и конјуктурата на туристичката посетеност.

Развојот на туризмот во овој регион се темели на природните и антропогените фактори кои во локациска смисла овозможуваат издржана диференциација на посебни видови туризам и соодветни активности.

Овој регион е туристички најатрактивен во Р. Македонија.

Во рамките на туристичката регионализација на Република Македонија, Охридско-Преспанскиот регион е дефиниран како еден од 10-те туристички региони, кој е особено значаен поради тоа што има и меѓународен карактер.

Систематизацијата на туристичките просторни единици, базирана на предложената регионализација во Просторниот план на Република Македонија, е подетално разработена согласно просторната распределба на туристичките зони и локалитети. Со Просторниот план на Охридско-Преспанскиот регион утврдени се следните туристички зони: Зона Преспа, Зона Преспа II, Зона Дебарца, Зона Галичица, Зона Дримско-Глобочишка, Зона Јабланица, Зона Струга и Зона Охрид.

Предметната локација припаѓа на Зона Преспа со 9 туристички локалитети и припаѓа на туристичките простори со меѓународно значење. Комплексната туристичка понуда на регионот дава можности за развој на повеќе видови туризам како што се градскиот и културно-наследствениот туризам.

Туристичкиот развој подразбира зачувување на животната средина затоа што не е можен туристички развој во средина во која се нарушени односите во екосистемите.

Туризмот мора да го заштитува просторот од другите некомплементарни активности со кои доаѓа во просторна колизија, но исто така и од самиот себе, за да го зачува основниот ресурс на кој го темели својот развој. Еден од најважните начини на контролирање на просторниот развој на туризмот е по пат на утврдување на носечкиот капацитет на туристичкиот простор.

### **Заштита од воени разурнувања, природни и техничко-технолошки катастрофи**

Согласно Просторниот план на Република Македонија, предметната локација за која се наменети условите за планирање на просторот за изградба на површински соларни и фотоволтаични електрани (фотонапонски панели за производство на електрична енергија кои се градат на земјиште) со моќност до 1 MW, КО Златари, Општина Ресен, се наоѓа во индиректно загрозувани простори од воени дејства. Тоа се ридско- планински и субпланински простори, кои се наоѓаат во непосредна близина на просторите со висок степен на загрозуваност (самите не се директно изложени на борбени дејства) или во близина на просторите за формирање слободна територија, поради што се погодни за принуден и повремени престој на борбените единици, евакуираното население и др.

Согласно Законот за заштита и спасување („Службен весник на Република Македонија" број 93/12 - пречистен текст, 41/14, 129/15, 71/16, 106/16 и 83/18), задолжително треба да се применуваат мерките за заштита и спасување кои опфаќаат урбанистичко-технички и хуманитарни мерки, а се применуваат во процесот на планирање и уредување на просторот и проектирање и изградба на објектите, на начин кој го уредува Владата со подзаконски акт.

**Сеизмичките појави - земјотресите** се доминантни природни непогоди во Државата, кои можат да имаат катастрофални последици врз човекот и природата. Присутни се низ вековите, на десет сеизмички жаришта во земјата или во нејзината поблиска и поширока околина. Земјотресите со умерени магнитуди ( $M < 6,0$ ) можат да предизвикаат сериозни разурнувања, бидејќи традиционално градените објекти, особено во руралните средини, не можат да ги издржат овие земјотреси без значителни оштетувања. Историските податоци покажуваат дека силните земјотреси генерирани на територијата на државата се проследени и со појава на колатерални хазарди (ликвификација, одрони, свлечишта, пукнатини, раседници, померувања), со доминантни одрони и свлечишта, што уште повеќе ги зголемува негативните последици на земјотресите.

Во досегашниот просторен развој на Републиката, природните богатства, географските, морфолошките и другите погодности имале доминантно влијание врз изградбата и уредувањето на нејзината територија, без оглед на присутните сеизмички ризици. Тоа создава конфликтна ситуација во која најголемите градови, најголем број на населението, индустриските капацитети и најзначајните комуникации, како што се коридорите север - југ и исток - запад, се лоцирани во зоните со најголема сеизмичност (интензитет од VII – X степени на МКС -64).

Локацијата за која се наменети условите за планирање на просторот се наоѓа во зона со **VIII степени по Меркалиевата скала на очекувани земјотреси.**

Намалување на сеизмичкиот ризик може да се изврши со задолжителна примена на нормативно - правна регулатива, со која се уредени постапките, условите и барањата за постигнување на технички конзистентен и економски одржлив степен на сеизмичка заштита, кај изградбата на новите објекти.

Во инвестиционите проекти треба да се разработат мерките за заштита на човекот, материјалните добра и животната средина од природни катастрофи.

Неопходно е перманентно ажурирање на плановите за заштита од елементарни непогоди, кои согласно законските обврски постојат за целата територија на државата, поради присутниот сеизмички hazard, како и изложеноста на други природни катастрофи. Со реализација на наведените приоритети се создаваат реални услови за успешна инженерска превенција и намалување на сеизмичкиот ризик на територијата на целата Држава, односно за ефикасен менаџмент на ефектите и вонредните состојби предизвикани од силните сеизмички сили.

За успешно функционирање на заштитата од природни и елементарни катастрофи во процесот на урбанистичко планирање потребно е да се преземат соодветни мерки за заштита од пожари, односно евентуалните човечки и материјални загуби да бидат што помали во случај на пожари.

Во однос на диспозицијата на противпожарната заштита, предметната локација во случај на пожар ќе ја опслужуваат противпожарни единици од градот Ресен.

Во процесот на планирање потребно е да се води сметка за конфигурацијата на теренот, степен на загроеност од пожари и услови кои им погодуваат на пожарите: климатско-хидролошките услови, ружата на ветрови и слично кои имаат влијание врз загроеност и заштита од пожари.

Заради поуспешна заштита во урбанистички планови се превземаат низа мерки за отстранување на причините за предизвикување на пожари, спречување на нивното ширење, гаснење и укажување помош при отстранување на последиците предизвикани со пожари, кои се однесуваат на:

- изворите за снабдување со вода, капацитетите на водоводната мрежа и водоводните објекти кои обезбедуваат доволно количество вода за гаснење на пожари;
- оддалеченоста меѓу зоните предвидени за станбени и јавни објекти и зоните предвидени за индустриски објекти и објекти за специјална намена за сместување лесно запаливи течности, гасови и експлозивни материи;
- широчината, носивоста и проточноста на патиштата со кои ќе се овозможи пристап на противпожарни возила до секој објект и нивно маневрирање за време на гаснење на пожарите.

Заштитата од пожари опфаќа мерки и дејности од нормативен, оперативен, организационен, технички, образовно-воспитен и пропаганден карактер, кои се уредени со Законот за заштита и спасување, како и Уредбата за спроведување на заштитата и спасувањето од пожари.

При појава на природни стихии, како што се **поплавите**, секое организирано општество превзема активни и пасивни мерки за организирана одбрана.

Појавата на **поплави** првенствено е поврзана со природните езера и хидрографската мрежа, но најчестиот вид на поплави и најголемата опасност од нив, сепак, доаѓа од поројните водотеци. Согласно со ова за донесување на брзи, исправни и ефикасни одлуки неопходно е да се располага со:



- однапред разработен план;
- сигурни информации за состојбата во загрозеното подрачје;
- сигурни прогностички информации за очекуваните сосостојби;

Од метеоролошки појави со карактеристики на елементарни непогоди се манифестираат појавата на **град, луњени ветрови и магли**.

Едно од можните и неопходно потребни превентивни мерки за заштита од **техничко - технолошки катастрофи** е планирањето, кое преку осознавање и анализа на состојбите и опасностите од можните инциденти, во одржувањето на инсталациите и опремата, треба да создаде прифатлив однос кон животната средина.

Потребна е доследна примена на основните методолошки постапки за планирање и уредување на просторот:

- оценка на состојбите на природните компоненти на животната средина и степенот на загрозеност од појава на технички катастрофи;
- оценка на оптовареноста на просторот со технолошки системи со одредено ниво на ризик;
- анализа на меѓусебната зависност на природните услови и постојните технолошки системи;
- дефинирање на нивото на постојниот ризик при редовна секојдневна работа на технолошките системи и при појавата на инцидентни случаи;
- процена на загрозеноста на луѓето и материјалните добра;
- утврдување на критериумите за избор на оптимална варијанта на заштита врз основа на проценетиот степен на загрозеност.

Со примена на оваа методолошка постапка може да се очекува остварување на следните основни цели за заштита од техничко-технолошки катастрофи:

- максимално усогласување и користење на просторот од аспект на заштита во рамките на просторните можности;
- вградување на мерките на кои се заснова организацијата на заштита и спасување на човечките животи и материјалните добра од техничко-технолошки катастрофи во определувањето на намената на просторот;
- интегрирање на елементите на загрозеноста на прашањата врзани со заштитата на животната средина.

Заради постигнување на целосна заштита на луѓето, материјалните добра и потесната и пошироката животна средина постојат три нивоа на преземање на сигурносни, превентивни мерки:

**Прво ниво:** ги вклучува сите мерки кои се преземаат во одржувањето на опремата и инсталациите, заради сигурно користење на опасни материјали во технолошките процеси и одбегнување на технолошки катастрофи.

**Второ ниво:** се однесува на сите мерки кои треба да обезбедат ограничување на емисијата како последица од пожар, експлозија или ослободување на хемикалии, што може да се случи во околности на поголеми индустриски акциденти.

**Трето ниво:** вклучува мерки кои се преземаат за заштита на животната средина во смисла на ограничување на ефектите од емисија на опасни материји, или последици од пожар и експлозии.

При изработката на плановите од пониско ниво треба да се има предвид следното:

- Потребата од оформување на системот на евиденција и анализа на технолошките акциденти, компатибилен на системот МАРС на Европската унија, како база за евиденција на опасни материјали, присутни во технолошките постројки и можни причини на катастрофи.
- Потребата од предвидување на превентивни мерки од страна на стопанските субјекти за спречување на технолошки катастрофи, базирани врз анализата на однесувањето на исти или слични постројки.
- Изработка на соодветни планови и програми за заштита на населението и едукација и тренинг на персоналот во случај на евентуална техничка катастрофа.

### ***Насоки за потребата од спроведување на Стратегиска оцена на влијанието врз животната средина***

Во процесот за проценка на влијанието на плановите, стратегиите и програмите врз животната средина и врз здравјето на луѓето (Стратегиска оцена на влијанието врз животната средина-СОВЖС), покрај проценката на влијанијата се предвидуваат и мерки кои имаат за цел заштита на животната средина од сите можни влијанија и тоа уште во процесот на планирање и донесување одлуки за одредени стратегии, планови и програми, т.е. плански документи. Преку навремено спроведување на постапката за СОВЖС се обезбедува идентификување на потенцијалните позитивни и негативни влијанија од реализацијата на планскиот документ врз животната средина, а исто така се дефинираат и алтернативи и можни мерки за спречување, намалување и ублажување на негативните влијанија врз сите елементи на животната средина.

СОВЖС се подготвува во согласност со националната легислатива и одредбите од друга релевантна меѓународна легислатива, која е инкорпорирана во националната, во форма на законски и подзаконски акти и Конвенции, кои се ратификувани од страна на РСМ со посебни закони.

Целта на СОВЖС постапката е да се процени дали планскиот документ е во согласност со поставените цели за животна средина на национално и меѓународно ниво. Целите на стратегиската оцена на влијанието врз животната средина се прикажани преку статусот на: населението, социо-економски развој, човековото здравје, воздухот, климатските промени, водата, почвата, природното и културното наследство и материјалните добра.

Најдобро е процесот на стратегиска оцена на влијанието на планскиот документ да се одвива паралелно со развојот на планскиот документ, со цел навремено да се земат во предвид целите на животната средина при дефинирање на целите на самиот плански документ.

Постапката за стрателска оцена на влијанието врз животната средина се спроведува во неколку фази, од кои првата е **Утврдување на потреба од спроведување на СОВЖС** (дали планскиот документ ќе има значителни влијанија врз животната средина) согласно со Уредбата за стратегиите, плановите и програмите, вклучувајќи ги и промените на тие стратегии, планови и програми, за кои задолжително се спроведува постапка за оцена на нивното влијание врз животната средина и врз животот и здравјето на луѓето. Оваа фаза претставува изготвување на Одлуката за спроведување или неспроведување на СОВЖС. Органот кој го подготвува планскиот документ е должен да донесе Одлука за спроведување или Одлука за не спроведување на стрателска оцена во која се образложени причините за спроведувањето, односно не спроведувањето согласно со критериумите врз основа на кои се определува дали еден плански документ би можел да има значително влијание врз животната средина и врз здравјето на луѓето.

Влијанијата, кои се претпоставува дека може да произлезат со имплементација на оваа документација, може да се разгледуваат од аспект на негативни влијанија и од аспект на идни бенефиции, односно позитивни влијанија:

- Изградбата на површински соларни и фотоволтаични електрани (фотонапонски панели за производство на електрична енергија кои се градат на земјиште) со моќност до 1 MW, во рамките на планскиот опфат, се очекува да предизвика позитивни импулси и ефекти врз целото непосредно опкружување од аспект на повисока организација, инфраструктурна опременост и уреденост на просторот. Изградбата на површински соларни и фотоволтаични електрани (фотонапонски панели за производство на електрична енергија кои се градат на земјиште) со моќност до 1 MW, ги подобрува перформансите на електроенергетската мрежа, го намалува увозот на електрична енергија и емисиите на стакленички гасови.
- Со усвојување на документацијата на предметниот простор ќе има и негативни влијанија врз животната средина, посебно во фазата на градба на планираните објекти. Влијанијата што ќе се јават во фаза на градба (емисии на штетни материи во воздухот, можни штетни влијанија врз почвата (директни и индиректни), емисии на бучава, отпад и влијанија врз флората и фауната), ќе бидат локални и со ограничен временски рок. Влијанијата кои ќе се јават во фазата на експлоатација се проценуваат како малку значајни, имајќи го во предвид фактот дека фотоволтаичните електрани не создаваат емисии на штетни материи, не трошат гориво и не создаваат бучава. Мерки за заштита од влијанија врз животната средина се наведени во секторската област: заштита на животната средина.
- Поради потребата од зголемена површина на земјиште за инсталирање на фотоволтаични електрани, неопходно е воспоставување и почитување на ефикасна контрола на користењето и уредувањето на земјиштето и утврдување на нормите и стандардите за градба. Меѓу приоритетните

определби на Просторниот план е заштитата на земјоделското земјиште, а особено стриктното ограничување на трансформацијата на земјиштето од I-IV бонитетна класа за неземјоделско користење, како и зачувување на квалитетот и природната плодност на земјиштето.

- Планскиот опфат нема конфликт со постојните и планирани енергетски водови, радиокомуникациски и кабелски електронско комуникациски мрежи.
- Во експлоатациониот период не се очекува значајни влијанија врз животот и здравјето на луѓето, затоа што видот и природата на планираните содржини со намена фотоволтаични електрани не спаѓаат во групата на големи и директни загадувачи на животната средина и животот и здравјето на луѓето.
- Просторот кој е предмет за изградба на површински соларни и фотоволтаични електрани (фотонапонски панели за производство на електрична енергија кои се градат на земјиште) со моќност до 1 MW, КО Златари, Општина Ресен, нема регистрирано ниту евидентирано природно наследство. Доколку при изработка на проектната документација или при уредување на просторот се дојде до одредени нови сознанија за природно наследство кое би можело да биде загрозувано со урбанизацијата на овој простор, потребно е да се предвидат соодветни мерки за заштита на природното наследство согласно со законската регулатива.
- Во делот за заштита на културното наследство, културното наследство е наведено на ниво на катастарска општина, поради што при изработка на планска документација потребно е да се утврди дали на предметната локација има културно наследство и во таа смисла да се применат соодветните плански мерки за заштита на истото и да се постапи во согласност со постоечката законска регулатива.
- Со имплементацијата на проектот не постои можност за појава на прекугранични влијанија, ниту во фазата на градба, ниту во фазата на експлоатација, поради доволната оддалеченост на предвидениот опфат од границите на Државата.
- Мерки за ублажување на негативните влијанија од евентуални несреќи и хаварии се наведени во секторската област: Заштита од воени разурнувања, природни и техничко-технолошки катастрофи.

При донесувањето на Одлука за спроведување или Одлука за не спроведување на стратегиска оцена за документацијата на предметниот простор за изградба на површински соларни и фотоволтаични електрани (фотонапонски панели за производство на електрична енергија кои се градат на земјиште) со моќност до 1 MW, КО Златари, Општина Ресен, задолжително да се земат во предвид претходно наведените забелешки, како и забелешките од секторските области

**опфатени со Просторниот план на Република Македонија и Просторниот план на Охридско-Преспанскиот регион.**

### **Усогласување на планската документација со Просторниот план**

Сите активности во просторот треба да се усогласат со насоките на Просторниот план на државата, особено значителните и оние кои се однесуваат на планирањето и изградбата на:

- државните инфраструктурни системи (патишта, железници, воздушен сообраќај, телекомуникации);
- енергетските системи, енерговоди и поголеми водостопански системи;
- градежните објекти важни за Државата;
- капацитетите на туристичката понуда;
- стопанските комплекси и оние кои се однесуваат на поголеми концентрации (слободни економски зони);
- капацитетите за користење на природните ресурси

Просторните планови на регионите и подрачјата од посебен интерес и урбанистичките планови се усогласуваат со Просторниот план на Републиката, особено во однос на следните елементи:

- намената и користењето на површините;
- **мрежата на инфраструктура;**
- мрежата на населби;
- заштитата на животната средина.

Насоките на Просторниот план на Републиката во однос на намената и користењето на површините се однесуваат на заложбата при изработката на урбанистичките планови, површините за сите урбани содржини треба да се бараат исклучиво на површини од послаби бонитетни класи (над IV категорија).

Посебни мерки и активности за остварување на рационалното користење и заштита на просторот, како и посебни интереси на просторниот развој се:

- Обезбедување на спроведување на постојните закони и прописи со кои се заштитува просторот, ресурсите и националното богатство и се организира и уредува просторот со цел за вкупен развој.
- Рационално користење на подрачјата за градба и нивно проширување или формирањето на нови врз база на критериумите за изготвување на соодветна планска документација.
- Насоките и критериумите за уредување на просторот надвор од градежните подрачја треба да се утврдат со помош на стручни основи и упатствата од ресорите на земјоделството, водостопанството, шумарството и заштитата на животната средина.
- Создавање на услови за лоцирање на мали стопански единици.



## ЗАКЛУЧНИ СОГЛЕДУВАЊА

Условите за планирање на просторот се издаваат за изградба на површински соларни и фотоволтаични електрани (фотонапонски панели за производство на електрична енергија кои се градат на земјиште) со моќност до 1 MW на КП 1358, КО Златари, Општина Ресен.

Површината на планскиот опфат изнесува 0,63 ha.

Локацијата се наоѓа во границите на Просторниот план на Охридско-преспанскиот регион.

Видот на планската документација да се усогласи со Законот за урбанистичко планирање и Правилникот за урбанистичко планирање.

Условите за планирање треба да претставуваат влезни параметри и насоки при планирањето на просторот и поставување на планските концепции и решенија по сите области релевантни за планирањето на просторот, обработени во согласност со “Просторниот план на Република Македонија” и со определбите кои се разработени во “Просторниот план на Охридско - Преспанскиот регион”.

При изработката на предметната документација, треба да се имаат предвид следните поединечни заклучни согледувања од секторските области опфатени со Просторниот план на Република Македонија и Просторниот план на Охридско-преспанскиот регион:

### *Економски основи на просторниот развој*

- Според определбите на Просторниот план, идниот развој и разместеност на производните и услужни дејности треба да базира на одржливост на економијата применувајќи ги законитостите на пазарната економија и релевантната законска регулатива од областа на заштитата на животната средина, особено превенција и спречување на негативните влијанија на економските активности врз животната и работна средина.
- Изградбата на површински соларни и фотоволтаични електрани (фотонапонски панели за производство на електрична енергија кои се градат на земјиште) опфат КО Златари, Општина Ресен ќе биде во функција на одржливиот развој преку производство на енергија од обновливи извори (сончева енергија).
- Една од планските определби утврдени со Просторниот план на Република Македонија е рационално користење на земјиштето заради што е неопходно пред започнување на сите активности да се утврди економската и општествена оправданост за зафаќање на предложената површина на планскиот опфат.

### *Заштита на земјоделско земјиште*

- Согласно Просторниот план на Република Македонија просторот на Републиката е поделен во 6 земјоделско стопански реони и 54

микрореони. Предметната локација припаѓа на Големоезерскиот реон поделен на 3 микрореони.

- При изработка на предметната документација, неопходно е воспоставување и почитување на ефикасна контрола на користењето и уредување на нормите и стандарди за градба. Меѓу приоритетните определби на Просторниот план е заштитата на земјоделското земјиште, а особено стриктното ограничување на трансформацијата на земјиштето од I-IV бонитетна класа за неземјоделско користење, како и зачувување на квалитетот и природната плодност на земјиштето.

### ***Водостопанство и водостопанска инфраструктура***

- Изградбата на површинските соларни и фотоволтаични електрани (фотонапонски панели за производство на електрична енергија кои се градат на земјиште) во КО Златари, Општина Ресен, каде ќе се користи сончевата енергија за производство на електрична енергија како и искористувањето на постоечкиот хидроенергетски потенцијал на водотеците во регионот ќе допринесе за подобрување на енергетската покриеност на потрошувачите во согласност со принципите на одржливиот развој и еколошко искористување на природните ресурси.

### ***Енергетика и енергетска инфраструктура***

- Локацијата за изградба на површински соларни и фотоволтаични електрани (фотонапонски панели за производство на електрична енергија кои се градат на земјиште) со моќност до 1 MW, КО Златари, Општина Ресен нема конфликт со постојните и планирани енергетски водови.
- За новите корисници потребно е да обезбеди сигурно и непрекинато снабдување со електрична енергија со напон кој ќе биде во дозволените граници.

### ***Урбанизација и мрежа на населби***

- Иницијативата за изградба на површински соларни и фотоволтаични електрани (фотонапонски панели за производство на електрична енергија кои се градат на земјиште) со моќност до 1 MW, КО Златари, Општина Ресен, ќе овозможи поефикасно снабдување на населбите со електрична енергија, што е особено значајно за оние кои немаат соодветно, односно квалитетно снабдување. Преку воведување на алтернативни извори на енергија се овозможува заштеда на необновливи извори на енергија што е еден од основните приоритети во одржливиот развој.

### ***Домување***

- Иницијативата за изградба на површински соларни и фотоволтаични електрани (фотонапонски панели за производство на електрична

енергија кои се градат на земјиште) со моќност до 1 MW, КО Златари, Општина Ресен, е во функција на обезбедување поквалитетни услуги за снабдување на домаќинствата со електрична енергија во овој дел на Републиката, со што се овозможува квалитативно и квантитативно подигнување на комуналната опременост на станот.

### **Јавни функции**

- Локацијата за изградба на површински соларни и фотоволтаични електрани (фотонапонски панели за производство на електрична енергија кои се градат на земјиште) со моќност до 1 MW, КО Златари, Општина Ресен, е во функција на развој на стопанските активности и е надвор од урбаниот опфат на најблиската населба, така што нема препораки и обврски за организација на јавни функции, што значи дека се исклучени и можностите за било каков конфликт помеѓу два типа на функции.

### **Индустија**

- Со плански и организиран начин на ширење на инфра и супраструктурата и создавањето на други погодни услови за локација на производни капацитети во просторот околу општинските центри и во поширокиот рурален простор, се обезбедуваат основи врз кои може да се очекува да се остварува просторната разместеност на индустријата, преку моделот на концентрираната дисперзија.
- Изградбата на површински соларни и фотоволтаични електрани (фото-напонски панели за производство на електрична енергија кои се градат на земјиште) опфат, КО Златари, Општина Ресен, ќе биде во функција на развој на енергетскиот сектор што кореспондира со основните определби на Просторниот план на Р Македонија за одржлив развој.

### **Сообраќај и врски**

- Според Просторниот план на Република Македонија, автопатската и магистрална патна мрежа релевантна за предметниот простор е:
- АЗ - Крстосница Требениште-врска со А-2-крстосница Подмоље-Охрид-Косел-Ресен-Битола-Прилеп-Велес-Штип-Кочани-Делчево-граница со Бугарија-граничен премин Рамна Нива, делница Битола-крстосница Кукуречани-граница со Грција-граничен премин Мецитлија-делница Косел-врска со А-3-Охрид-граница со Албанија-граничен премин Љубаништа.
- При планирање да се почитува Законот за јавни патишта („Службен весник на Република Македонија” број 84/08, 52/09, 114/09, 124/10, 23/11, 53/11, 44/12, 168/12, 163/13, 187/13, 39/14, 42/14, 166/14, 44/15, 116/15, 150/15, 31/16, 71/16 и 163/16).

### **Радиокомуникациска и кабелска електронско комуникациска мрежа**

- Локацијата за изградба на површински соларни и фотоволтаични електрани (фотонапонски панели за производство на електрична енергија кои се градат на земјиште) со моќност до 1 MW, КО Златари, Општина Ресен нема конфликт со постојните и планирани радиокомуникациски и кабелски електронско комуникациски мрежи.
- Преку кабелските електронски комуникациски мрежи, на крајните корисници треба да им се обезбеди сигурен пренос на јавни електронски комуникациски услуги со задоволување на одредени општи и посебни услови за квалитет, во согласност со Законот за електронските комуникации и препораките за обезбедување на одредено ниво на квалитет на пренос.

### **Заштита на животна средина**

- Со цел да се обезбеди заштита и унапредување на животната средина при изградбата на површински соларни и фотоволтаични електрани (фотонапонски панели за производство на електрична енергија кои се градат на земјиште) со моќност до 1 MW, КО Златари, Општина Ресен, потребно е да се почитуваат одредбите пропишани во законската регулатива од областа на заштита на животната средина и подзаконските акти донесени врз нивна основа.
- Да се внимава да не дојде до искористување на земјиштето на начин и обем со кој би се загрозиле неговите природни вредности.
- Да се превземат активности за намалување на бучавата и вибрациите од опремата, со цел да се избегнат негативните ефекти од бучавата и да се почитуваат пропишаните гранични вредности за дозволено ниво на бучава во животната средина.
- Создавачите на отпад се должни во најголема можна мера, да го избегнат создавањето на отпад и да ги намалат штетните влијанија на отпадот врз животната средина, животот и здравјето на луѓето. При управување со отпадот по претходно извршената селекција, отпадот треба да биде преработен по пат на рециклирање, повторно употребен во истиот или во друг процес за екстракција на секундарните сировини или пак да се искористи како извор на енергија.
- Евентуалниот отпад што може да се формира во тек на изградбата и експлоатациониот период треба да се депонира организирано со контролиран транспортен систем во постојната депонија.
- Создавачот и/или поседувачот на отпадни материи и емисии ги сноси сите трошоци за санација на евентуално предизвиканите нарушувања во животната средина.

### **Заштита на природно наследство**

- Согласно Студијата за заштита на природното наследство, изработена за потребите на Просторниот план на Република Македонија, на просторот

кој е предмет на разработка за изградба на површински соларни и фотоволтаични електрани (фотонапонски панели за производство на електрична енергија кои се градат на земјиште) со моќност до 1 MW, КО Златари, Општина Ресен, нема регистрирано ниту евидентирано природно наследство.

- Доколку при изработка на документацијата на предметниот простор или при уредување на просторот се дојде до одредени нови сознанија за природно наследство кое би можело да биде загрозувано со урбанизацијата на овој простор, потребно е да се предвидат соодветни мерки за заштита на природното наследство согласно Законот за заштита на природата.

### **Заштита на културно наследство**

- Согласно податоците од Заштитно конзерваторски основи за заштита на недвижното културно наследство изработени од Националната установа Завод за заштита на спомениците на културата и Музеј-Охрид за потребите на Просторниот план на Охридско-преспанскиот регион, и Археолошката карта на Република Македонија<sup>1</sup> на подрачјето на катастарската општина Златари има евидентирани недвижни споменици на културата и археолошки локалитети.
- При изработка на планска документација од пониско ниво да се утврди точната локација на евидентираното и регистрираното културно наследство и во таа смисла да се применат соодветните плански мерки за заштита на истото.
- Доколку при изведување на земјаните работи се најде на археолошки артефакти, односно дојде до откривање на материјални остатоци со културно-историска вредност, потребно е да се постапи во согласност со постоечката законска регулатива (Закон за заштита културното наследство - „Службен весник на Република Македонија“ број 20/04, 115/07, 18/11, 148/11, 23/13, 137/13, 164/13, 38/14, 44/14, 199/14, 104/15, 154/15, 192/15, 39/16, 11/18,20/19), односно веднаш да се запре со отпочнатите градежни активности и да се извести надлежната институција за заштита на културното наследство.

### **Развој на туризмот**

- Во рамките на туристичката регионализација на Република Македонија, Охридско-Преспанскиот регион е дефиниран како еден од 10-те туристички региони, кој е особено значаен поради тоа што има и меѓународен карактер.
- Предметната локација припаѓа на Зона Преспа со 9 туристички локалитети и припаѓа на туристичките простори со меѓународно значење. Комплексната туристичка понуда на регионот дава можности за развој на повеќе видови туризам како што се градскиот и културно-наследствениот туризам.

---

<sup>1</sup> МАНУ Скопје, 1996г.

- Согласно поставките на Концептот и критериумите за развој и организација на туристичката дејност, за непречен развој на вкупната туристичка понуда на ова подрачје, се препорачува, при идната организација на стопанските дејности да се почитуваат критериумите за заштита и одржлив економски развој.

#### ***Заштита од воени разурнувања, природни и техничко-технолошки катастрофи***

- Локацијата за која се наменети условите за планирање на просторот за изградба на површински соларни и фотоволтаични електрани (фотонапонски панели за производство на електрична енергија кои се градат на земјиште) со моќност до 1 MW, КО Златари, Општина Ресен, се наоѓа во индиректно загрозувани простори од воени дејства. Според тоа во согласност со Законот за заштита и спасување, задолжително треба да се применуваат мерките за заштита и спасување.
- Задолжителна примена на мерки за заштита од пожар.
- Анализираниот простор се наоѓа во подрачје каде се можни потреси со јачина до VIII степени по МКС, што наметнува задолжителна примена на нормативно- правна регулатива, со која се уредени постапките, условите и барањата за постигнување на технички конзистентен и економски одржлив степен на сеизмичка заштита, кај изградбата на новите објекти.

#### ***Насоки за потребата од спроведување на Стратегиска оцена на влијанието врз животната средина***

- При донесувањето на Одлука за спроведување или Одлука за не спроведување на стратегиска оцена за документацијата на предметниот простор за изградба на површински соларни и фотоволтаични електрани (фотонапонски панели за производство на електрична енергија кои се градат на земјиште) со моќност до 1 MW, КО Златари, Општина Ресен, задолжително да се земат во предвид насоките за потреба од спроведување на Стратегиска оцена на влијанието врз животната средина, како и забелешките и заклучоците од секторските области опфатени со Просторниот план на Република Македонија и Просторниот план на Охридско-Преспанскиот регион.



# ИЗВОД ОД ПРОСТОРЕН ПЛАН НА РЕПУБЛИКА МАКЕДОНИЈА

## -разработка-

### ПРОСТОРЕН ПЛАН НА ОХРИДСКО-ПРЕСПАНСКИОТ РЕГИОН

#### 2005-2020



МИНИСТЕРСТВО ЗА ЖИВОТНА СРЕДИНА И ПРОСТОРНО ПЛАНИРАЊЕ



АГЕНЦИЈА ЗА ПЛАНИРАЊЕ НА ПРОСТОРОТ

Сектор:

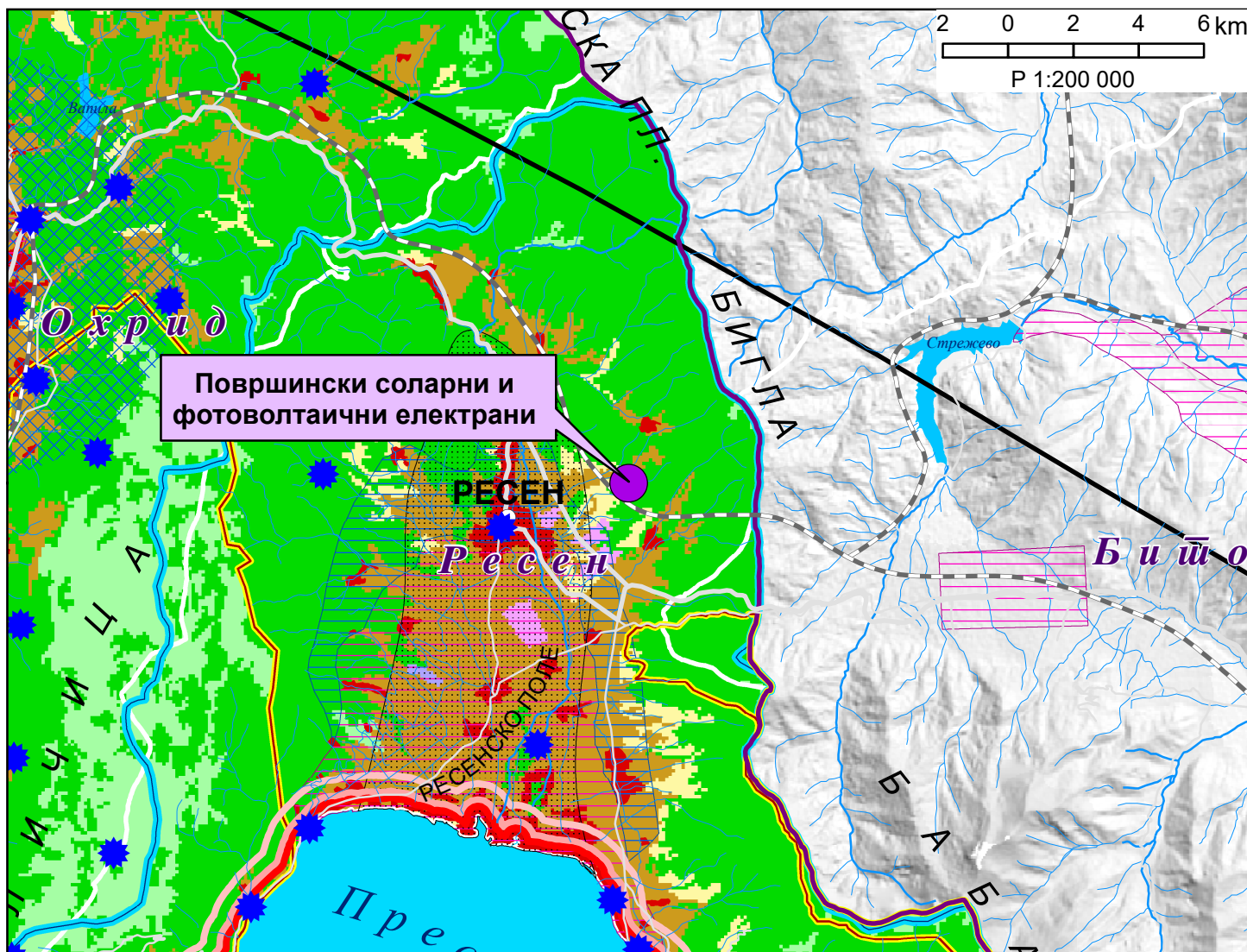
Синтезни карти

### Користење на земјиштето

Карта: A2110819

#### Легенда:

граница на опфат	шума и шумско земјиште	национален парк	транзитен коридор
река	ливада	Преспа парк	аеродром
природно езеро и акумулација	пасиште	подрачје на UNESCO	автопат
<b>Заштитни зони</b>	земјоделско земјиште	туристички локалитет	магистрален пат
300 метри	овоштарник	туристички простор од меѓународно значење	регионален пат
500 метри	лозје	зона за експлоатација на минарали	железница
1000 метри	непродуктивно земјиште	наводнувана површина	
		наводнувана површина по 2020 г.	



# ИЗВОД ОД ПРОСТОРЕН ПЛАН НА РЕПУБЛИКА МАКЕДОНИЈА

## -разработка-

### ПРОСТОРЕН ПЛАН НА ОХРИДСКО-ПРЕСПАНСКИОТ РЕГИОН

#### 2005-2020



МИНИСТЕРСТВО ЗА ЖИВОТНА СРЕДИНА И ПРОСТОРНО ПЛАНИРАЊЕ



АГЕНЦИЈА ЗА ПЛАНИРАЊЕ НА ПРОСТОРОТ

Сектор:

Синтезни карти

### Систем на населби и сообраќајна мрежа

Карта: A2110820

#### Легенда:

- центар на мезорегион со специфични функции
- центар на микрорегион
- центар на просторно-функционална единица
- рурален општински центар
- граница на опфат
- општинска граница

#### Оски на развој

- јужна
- северна

#### Култура

- библиотека
- дом на култура
- музеј
- други културни манифестации

#### Здравство

- примарна здравствена заштита
- секундарна здравствена заштита

#### Образование

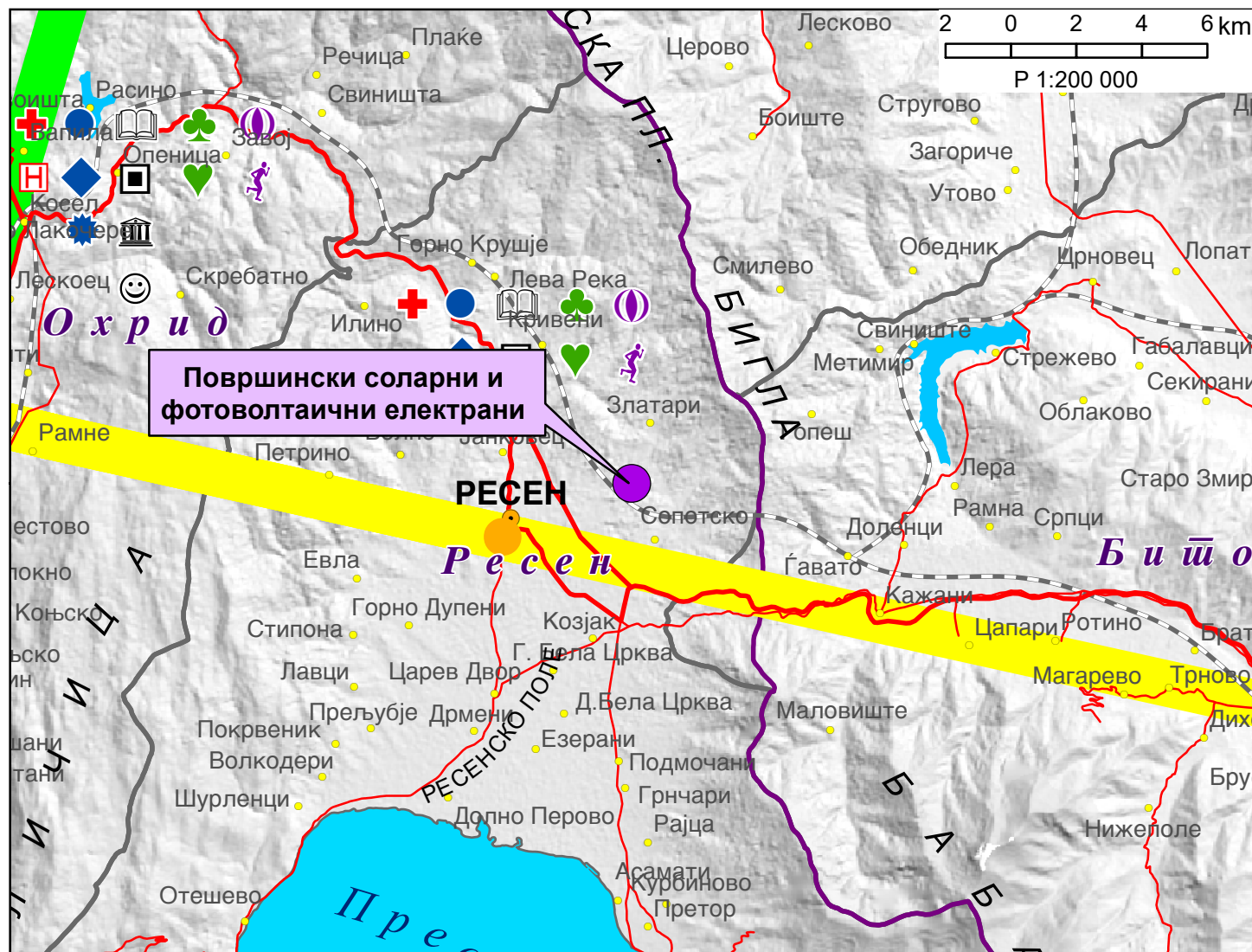
- основно
- средно
- високо

#### Социјална заштита

- дом
- детска градинка

#### Физичка култура

- објект на физичко воспитување во воспитно образовна институција
- објект за спорт и рекреација





# ИЗВОД ОД ПРОСТОРЕН ПЛАН НА РЕПУБЛИКА МАКЕДОНИЈА

## -разработка-

### ПРОСТОРЕН ПЛАН НА ОХРИДСКО-ПРЕСПАНСКИОТ РЕГИОН

#### 2005-2020



МИНИСТЕРСТВО ЗА ЖИВОТНА СРЕДИНА И ПРОСТОРНО ПЛАНИРАЊЕ



АГЕНЦИЈА ЗА ПЛАНИРАЊЕ НА ПРОСТОРОТ

Сектор:

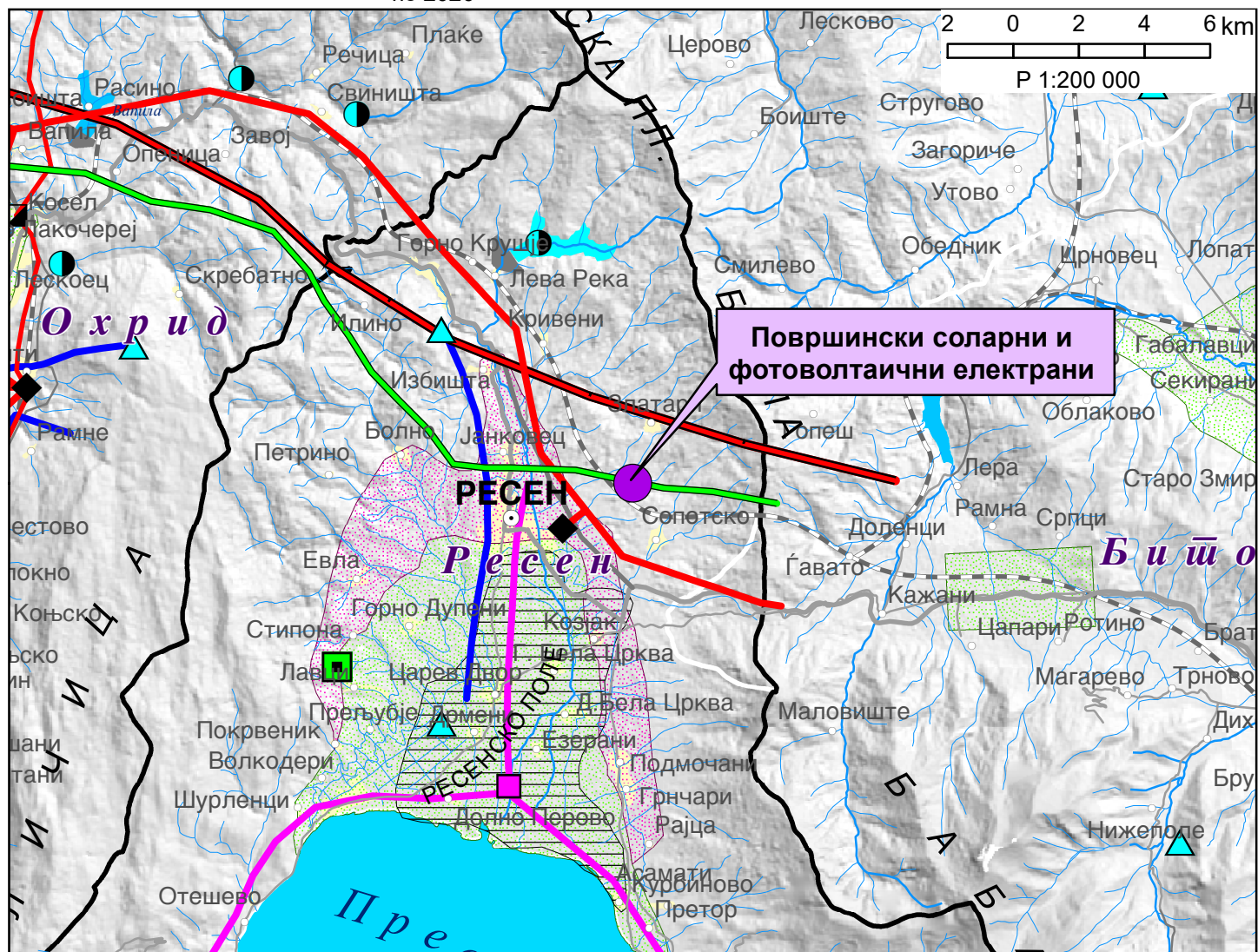
Синтезни карти

## Водостопанска и енергетска инфраструктура

Карта: A2110821

### Легенда:

граница на опфат	старо корито-р.Сатеска	брана	далновод 400 kV
општинска граница	водостопанско подрачје	акумулација	далновод 110 kV
автопат	извориште	акумулација по 2020	далновод 35 kV
магистрален пат	водоводен систем	хидроелектрана	гасоводен систем
регионален пат	канализационен систем	мала хидроелектрана	нафтовод АМБО
железница	пречистителна станица	рудник	
природно езеро	одводнувана површина	трафостаница 400 kV	
река	наводнувана површина	трафостаница 110 kV	
	наводнувана површина по 2020	трафостаница 35 kV	











СЕКТОР ЗА ПРОСТОРНО ПЛАНИРАЊЕ

Арх.бр. УП1-15 421/2022

Дата...04...03...2022

Врз основа на член 88 од Законот за општа управна постапка (“Службен весник на Република Македонија” бр. 124/15 и 76/20), а во врска со член 4, став 3 од Законот за спроведување на Просторниот план на Република Македонија (“Службен весник на Република Македонија” бр.39/04) и член 42 став 9 од Законот за урбанистичко планирање (“Службен весник на Република Северна Македонија” бр. 32/20), министерот за животна средина и просторно планирање, го донесе следното:

**РЕШЕНИЕ**  
за Услови за планирање на просторот

1. Со ова Решение на Општина Ресен, се издаваат Услови за планирање на просторот за изградба на фотоволтаична електрана (поставување на фото-напонски панели на земја) на КП 1358, КО Златари, Општина Ресен.

Предвидените фотонапонски панели се со моќност до 1MW и зафаќаат површина од 0,63 ha.

Локацијата се наоѓа во граници на Просторниот план за Охридско-Преспански регион.

Видот на планската документација да се усогласи со Законот за урбанистичко планирање и Правилникот за урбанистичко планирање.

Условите за планирање на просторот треба да представуваат влезни параметри и насоки при планирањето на просторот и поставување на планските концепции и решенија по сите области релевантни за планирањето на просторот во соодветниот плански документ, во согласност со Просторниот план на Република Македонија и Просторниот план на Охридско-Преспанскиот регион.

2. Условите за планирање на просторот од точка 1 на ова Решение, изработени од Агенцијата за планирање на просторот со тех.бр. Y04522 се составен дел на Решението.

3. Условите за планирање на просторот за изградба на фотоволтаична електрана (поставување на фото-напонски панели на земја) на КП 1358, КО Златари, Општина Ресен, содржат општи и посебни одредби, насоки и решенија и заклучни согледувања со обврзувачка активност од планската документација од повисоко ниво и графички прилози кои претставуваат Извод од планот.



## СЕКТОР ЗА ПРОСТОРНО ПЛАНИРАЊЕ

4. При изработка на планската документација локациите за сите содржини треба да се бараат исклучиво на површини од послаби бонитетни класи. Приоритет е заштита на земјоделското земјиште, а особено стриктно ограничување на трансформацијата на земјиштето од I-IV бонитетна класа за неземјоделско користење, како и зачувување на квалитетот и природната плодност на земјиштето.

5. Со цел да се обезбеди заштита и унапредување на животната средина при изградба на фотоволтаична електрана (поставување на фото-напонски панели на земја) на КП 1358, КО Златари, Општина Ресен потребно е да се почитуваат одредбите пропишани во Законот за животна средина („Сл.весник на РМ“ бр. 53/05, 81/05, 24/07, 159/08, 83/09, 48/10, 124/10, 51/11, 123/12, 93/13, 187/13, 42/14, 44/15, 129/15, 192/15, 39/16 и 99/18) како и подзаконските акти донесени врз основа на истиот.

6. Донесувачот на планската документација за изградба на фотоволтаична електрана (поставување на фото-напонски панели на земја) на КП 1358, КО Златари, Општина Ресен е должен да донесе Одлука за спроведување или Одлука за не спроведување на Стратегиска оцена на животната средина (СОЖС), во која треба да се образложени причините за спроведувањето односно неспроведувањето, на начин и постапка пропишани со Законот за животната средина („Службен весник на Република Македонија“ бр. 53/05, 81/05, 24/07, 159/08, 83/09, 48/10, 124/10, 51/11, 123/12, 93/13, 187/13, 42/14, 44/15, 39/16, 99/18)

При донесувањето на Одлука за спроведување или Одлука за не спроведување на стратегиска оцена за изградба на фотоволтаична електрана (поставување на фото-напонски панели на земја) на КП 1358, КО Златари, Општина Ресен, задолжително да се земат во предвид насоките за потреба од спроведување на Стратегиска оцена на влијанието врз животната средина, како и забелешките и заклучоците од секторските области опфатени со Просторниот план на Република Македонија.





СЕКТОР ЗА ПРОСТОРНО ПЛАНИРАЊЕ

ОБРАЗЛОЖЕНИЕ

Општина Ресен, врз основа на член 42 став 4 од Законот за урбанистичко планирање (“Службен весник на Република Северна Македонија” бр. 32/20), со постапка бр. 40793 од 04.02.2022 год. до Агенцијата за планирање на просторот, преку електронскиот систем е-урбанизам, достави барање за издавање на Услови за планирање на просторот за изградба на фотоволтаична електрана (поставување на фото-напонски панели на земја) на КП 1358, КО Златари, Општина Ресен. Предвидените фотонапонски панели се со моќност до 1MW и зафаќаат површина од 0,63 ha.

Согласно член 42 став 8 од Законот за урбанистичко планирање (“Сл. весник на РСМ” бр. 32/20), Агенцијата за планирање на просторот ги изработи Условите за планирање на просторот за изградба на фотоволтаична електрана (поставување на фото-напонски панели на земја) на КП 1358, КО Златари, Општина Ресен и ги достави до Министерството за животна средина и просторно планирање под бр. УП1-15 421/2022 од 03.03.2022 година.

Врз основа на горенаведеното, а согласно член 88 од Законот за општа управна постапка (“Сл. весник на РМ” бр. 124/15 и 76/20), Министерството за животна средина и просторно планирање го донесе ова Решение на Услови за планирање на просторот за изградба на фотоволтаична електрана (поставување на фото-напонски панели на земја) на КП 1358, КО Златари, Општина Ресен и одлучи како во диспозитивот.

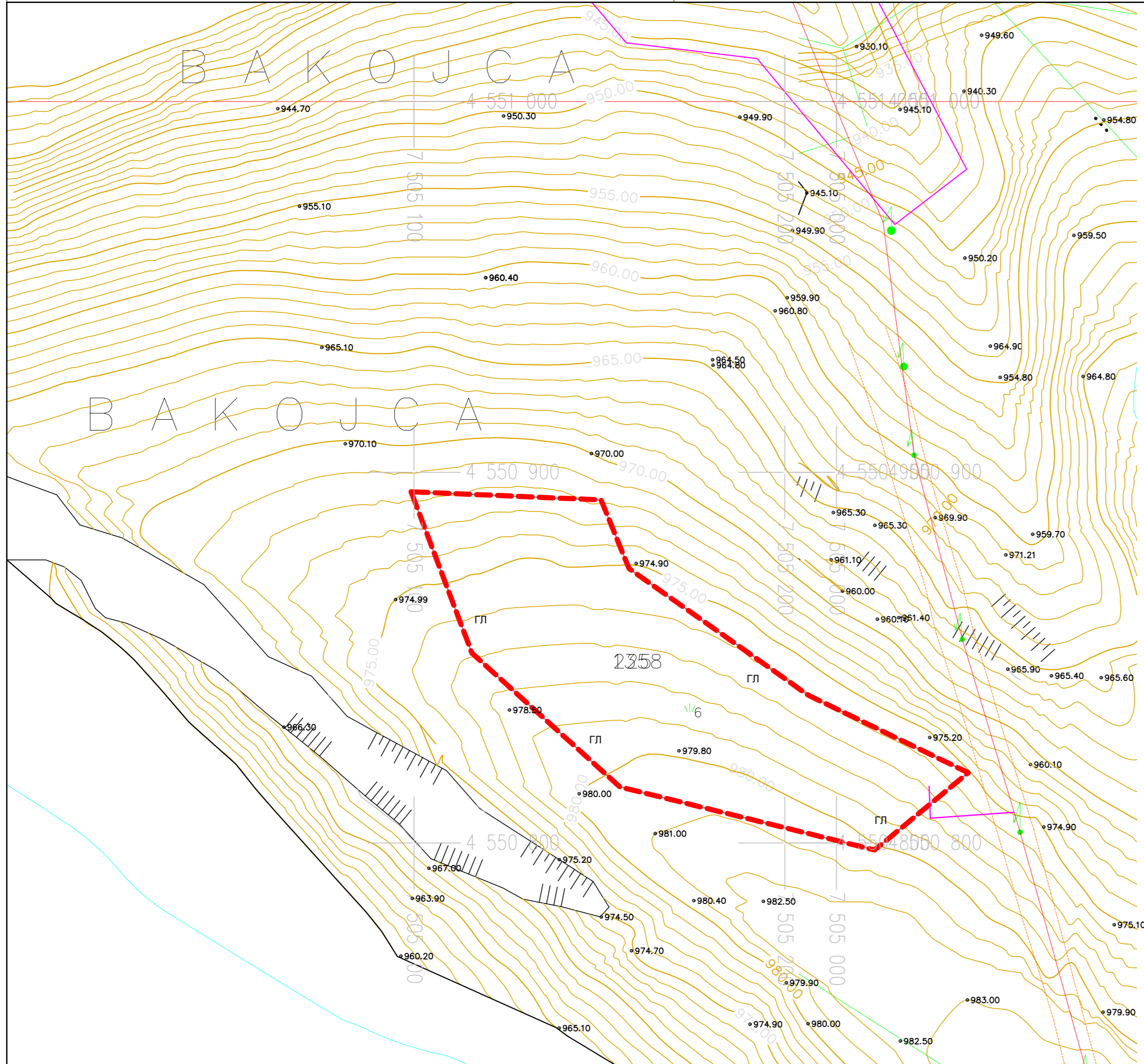
Упаство за правно средство: Против ова Решение засегнатата јавност и органот кој го подготвува планскиот документ може да изјави жалба во рок од 15 (петнаесет) дена од денот на приемот на ова Решение до Државната Комисија за одлучување во управна постапка и постапка од работен однос во втор степен.



ПО ОВЛАСТУВАЊЕ НА МИНИСТЕР  
РАКОВОДИТЕЛ НА СЕКТОР  
Nebi Rexhepi

Изготвил: Дајана Марковска Ристеска

Одобрил: Соња Фурнациска



- ЛЕГЕНДА**
- ГРАНИЦА НА АЖУРИРАЊЕ
  - ГРАНИЦА НА АКТУЕЛНА К.П.
  - ГРАНИЦИ НА К.П.
  - РАБ НА АСФАЛТЕН ПАТ
  - ДЕТАЛНА ТОЧКА СО КОТА НА ТЕРЕН
  - ИЗОХИПСИ ПО ТЕРЕН  $e=0,20m$
  - БРОЈ НА К.П.

**УРБАНИСТИЧКИ ПРОЕКТ ВОН ОПФАТ НА УРБАНИСТИЧКИ ПЛАН ЗА ИЗГРАДБА НА ФОТОВОЛТАИЧНА ЕЛЕКТРАНА СО НАМЕНА Е.1.13 НА КП1358, КО ЗЛАТАРИ, ОПШТИНА РЕСЕН**

--- ГРАНИЦА НА ПРОЕКТЕН ОПФАТ 6256m<sup>2</sup> / 0.62ХА



**УРБАНИСТИЧКО ПРОЕКТНА ДОКУМЕНТАЦИЈА**

**УРБАНИСТИЧКИ ПРОЕКТ ВОН ОПФАТ НА УРБАНИСТИЧКИ ПЛАН ЗА ИЗГРАДБА НА ФОТОВОЛТАИЧНА ЕЛЕКТРАНА СО НАМЕНА Е.1.13 НА КП1358, КО ЗЛАТАРИ, ОПШТИНА РЕСЕН**

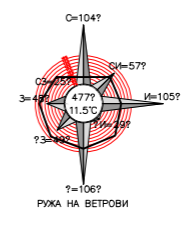
инвеститор: Ангелина Лазаревска  
 локација: КП1358, КО ЗЛАТАРИ, ОПШТИНА РЕСЕН  
 овластен планер:  
 д.и.а. Јорго Шундовски овл.бр.0.0058

**0** **ЈОРГО ШУНДОВСКИ**  
 дипл.инж.арх.  
 ОВЛАСТЕН ПЛАНЕР 0058

соработници планери:  
 д.и.а. Др.Милена Шундовска  
 д.и.а. Сузана Цветаноска  
 д.и.а. Зоран Талевски  
 д.и.а. Мр. Кристијан Николовски  
 д.и.а. Мр. Дејан Груевски  
 д.и.а. Мр. Александра Наумовска

изработувач на планска документација:  
**ДООЕЛ ФОРМИ БИТОЛА**  
 управител:  
 Јорго Шундовски

размер: 1 : 1000    дата: март 2022    тех. број: 11-11/25 од 11.2021



АЖУРИРАНА ГЕОДЕТСКА ПОДЛОГА