



# СЛУЖБЕН ГЛАСНИК НА ОПШТИНА РЕСЕН

Службен гласник  
на ОПШТИНА  
РЕСЕН  
-излегува по потреба-

Четврток 16.04.2020 год  
Бр.4 година 55  
Ресен

Уредува  
Стручна служба  
Тел. 047/551-483

## АКТИ НА ОПШТИНА РЕСЕН

**16 април 2020 година „СЛУЖБЕН ГЛАСНИК” бр.4**

1. Врз основа на член 50 став 1 точка 3 од Законот за локална самоуправа („Службен весник на РМ” бр.5/02) а во врска со член 71 став 1 алинеа 3 од Статутот на Општина Ресен („Службен гласник на Општина Ресен” бр.7/2010, 13/2013, 8/2015 и 11/2015) донесувам

**ЗАКЛУЧОК**

за објавување на Одлуката за измена на распоредот на средствата на Буџетот на Општина Ресен за 2020 год.

Се објавува Одлуката за измена на на распоредот на средствата на Буџетот на Општина Ресен за 2020 год. што Советот на Општина Ресен ја донесе на седницата одржана на 14.04.2020 година.

Бр.09- 749 /1

15.04.2020 година  
Р е с е н

Градоначалник

Живко Гошаревски ,ср

Врз основа на член 36 став 1 точка 2 од Законот за локална самоуправа (Сл.весник на РМ бр.5/2002), а во врска со член 33 и 34 од Законот за Буџетите (Сл.весник на РМ бр.64/2005,04/2008,103/2008,156/2009,95/2010,180/2011,171/2012,192/2015 и167/2016) и ;лен 3 од Уредбата со законска сила за примена на Законот за буџетите за време на вонредна состојба(Сл.весник на РСМ бр.79/20) Советот на Општина Ресен на 47- седница, оддржана на ден 14 .04 .2020 година ја донесе следната

## О Д Л У К А

### за измена на распоредот на средствата на Буџетот на Општина РЕСЕН за 2020 година

#### Член 1

Со оваа одлука се врши измена на распоредот на средствата на Буџетот на Општина РЕСЕН за 2020 година на следниот начин :

Потпрограма Потставка	БУ	ЕТ	САМОФИН.	ДОТАЦИИ	ДОНАЦИИ	КРЕДИТИ
<b>A00 СОВЕТ НА ОПШТИНА</b>						
412110 Постојана резерва (непредвидливи расходи)	150.000		0	0	0	0
<b>D00 ГРАДОНАЧАЛНИК</b>						
420110 Патување во земјата - хранарина (дневница)	-48.000		0	0	0	0
471160 Еднократна парична помош и помош во натура	166.105		0	0	0	0
<b>E00 ОПШТИНСКА АДМИНИСТРАЦИЈА</b>						
421410 Горива и масла (моторни возила)	200.000		0	0	0	0
423710 Средства за одржување на хигиена	162.300		0	0	0	0
426990 Други оперативни расходи	-302.000		0	0	0	0
464940 Трансфери при пензионирање	-210.000		0	0	0	0
<b>J80 ДРУГИ КОМУНАЛНИ УСЛУГИ</b>						
424230 Дезинфекција, дезинсекција и дератизација	300.000		0	0	0	0
426990 Други оперативни расходи	-140.000		0	0	0	0
<b>N20 СРЕДНО ОБРАЗОВАНИЕ</b>						
420120 Патување во земјата - патни расходи	0		-35.000	0	0	0
420140 Патување во земјата - споредни расходи	0		-7.000	0	0	0
421110 Електрична енергија	0		200.000	0	0	0
421240 Течни горива	0		153.000	0	0	0
423110 Канцелариски материјали	0		-21.000	0	0	0
423120 Списанија, весници и други изданија за користењ	0		-2.000	0	0	0
423190 Други административни материјали	0		-7.000	0	0	0
423210 Материјали за АОП	0		-7.000	0	0	0
423510 Лекови	0		-1.000	0	0	0
423610 Наставно-образовни помагала	0		-10.500	0	0	0
423710 Средства за одржување на хигиена	0		-17.500	0	0	0
423720 Материјали за разни поправки	0		-17.500	0	0	0
423810 Ситен инвентар	0		-17.500	0	0	0
423910 Други материјали за специјална намена	0		-60.000	0	0	0
423990 Други материјали	0		-14.000	0	0	0
424210 Одржување на згради	0		-14.000	0	0	0
424420 Поправки и одржување на софтверска и хардвер	0		-7.000	0	0	0
424430 Поправки и одржување на машини	0		-15.000	0	0	0
425760 Превозни услуги во образованието	0		-40.000	0	0	0
425790 Други образовни услуги	0		-3.500	0	0	0
425920 Услуги за копирање, печатење и издавање	0		-3.500	0	0	0
426120 Членарини во домашни организации	0		-1.500	0	0	0
426990 Други оперативни расходи	0		-48.000	0	0	0
452410 Камата на кредити	-278.405		0	0	0	0
<b>NB0</b>						
480210 Купување на земјоделски машини	0		-3.500	0	0	0

**R10 ЗАШТИТА НА ЖИВОТНА СРЕДИНА И ПРИРОДА**

425920	Услуги за копирање, печатење и издавање	0	0	0	-30.750	0
425970	Консултантски услуги	0	0	0	246.000	0
425990	Други договорни услуги	0	0	0	-153.350	0
426210	Расходи за репрезентација	0	0	0	-92.250	0
427110	Привремени вработувања	0	0	0	141.450	0

**RA0 ЗАШТИТА НА ЖИВОТНА СРЕДИНА И ПРИРОДА (КАПИТАЛ)**

482920	Изградба на други објекти	0	0	0	-111.100	0
		<b>0</b>	<b>0</b>	<b>0</b>	<b>0</b>	<b>0</b>

се

2020

Бр. 08-731/3  
14.04.2020Претседател на Советот на  
Општината  
**Никола Станковски**

**16 април 2020 година „СЛУЖБЕН ГЛАСНИК” бр.4**

2. Врз основа на член 50 став 1 точка 3 од Законот за локална самоуправа („Службен весник на РМ” бр.5/02) а во врска со член 71 став 1 алинеа 3 од Статутот на Општина Ресен („Службен гласник на Општина Ресен” бр.7/2010, 13/2013, 8/2015 и 11/2015) донесувам

**ЗАКЛУЧОК**

за објавување на Одлуката за измена на Одлуката за определување на висината на комуналната такса за користење простор пред деловните простории за вршење на дејност

Се објавува Одлуката за измена на Одлуката за определување на висината на комуналната такса за користење простор пред деловните простории за вршење на дејност, што Советот на Општина Ресен ја донесе на седницата одржана на 14.04.2020 година.

Бр.09- 749 /2

15.04.2020 година  
Р е с е н

Градоначалник

Живко Гошаревски,ср.

## **16 април 2020 година „СЛУЖБЕН ГЛАСНИК” бр.4**

Врз основа на член 36 од Законот за локална самоуправа („Службен Весник на РМ бр. 5/02), член 23 точка Статутот на Општина Ресен („Службен гласник на Општина Ресен“ бр 07/10, 13/13, 08/15 и 11/15), член 2 од Законот за комунални такси („Службен Весник на РМ“ бр. 61/04.,.23/16), Советот на Општина Ресен, на седницата одржана на 14.04.2020 година, донесе

### **ОДЛУКА**

за измена на Одлуката за определување на висината на комуналната такса за користење простор пред деловните простории за вршење на дејност

#### **Член 1**

Во одлуката за определување на висината на комуналната такса за користење на простор пред деловна просторија за вршење на дејност бр.07-204/8 од 28.04.2005 година објавена во („Службен гласник на Општина Ресен“ бр.03/05) во членот 2 бројот „15“ се заменува со бројот „5“ и по зборовите „денари по метар квадратен дневно“ се додаваат зборовите „согласно законски определениот минимум“.

#### **Член 2**

Со донесување на оваа одлука до 31.12.2020 година престанува да важи Одлуката за измени на одлуката за определување на висината на комуналната такса за користење на простор пред деловните простории за вршење на дејност бр. 07-1468/8 од 29.05.2013 година.

#### **Член 3**

Оваа одлука влегува во сила со денот на објавување во Службен гласник на Општина Ресен и ќе се применува до 31.12.2020 година.

### **СОВЕТ НА ОПШТИНА РЕСЕН**

Бр.08-731/4

14.04.2020 година

Ресен

Претседател

Никола Станковски,ср

**16 април 2020 година „СЛУЖБЕН ГЛАСНИК” бр.4**

**3.** Врз основа на член 50 став 1 точка 3 од Законот за локална самоуправа („Службен весник на РМ” бр.5/02) а во врска со член 71 став 1 алинеа 3 од Статутот на Општина Ресен („Службен гласник на Општина Ресен” бр.7/2010, 13/2013, 8/2015 и 11/2015) донесувам

**ЗАКЛУЧОК**

за објавување на Одлуката за усвојување на Урбана ревизија за Општина Ресен

Се објавува Одлуката за измена на Одлуката на Одлуката за усвојување на Урбана ревизија за Општина Ресен, што Советот на Општина Ресен ја донесе на седницата одржана на 14.04.2020 година.

Бр.09- 749 /3

15.04.2020 година

Р е с е н

Градоначалник

Живко Гошаревски,с.р

**16април 2020 година „СЛУЖБЕН ГЛАСНИК” бр.4**

Врз основа на член 36 од Законот за локална самоуправа („Службен Весник на РМ“ бр. 5/02), член 23 точка 47 од Статутот на Општина Ресен („Службен гласник на Општина Ресен“ бр 07/10, 13/13, 08/15 и 11/15), Советот на Општина Ресен, на седницата одржана на 14.04.2020 година, донесе

**ОДЛУКА**

за усвојување на Урбана ревизија за Општина Ресен

**Член 1**

Со оваа одлука се усвојува урбаната ревизија на Општина Ресен, изработена за потребите на општината и Вториот проект за подобрување на општинските услуги МСИП2.

**Член 2**

Оваа одлука влегува во сила со денот на објавување во „Службен гласник“ на Општина Ресен.

**СОВЕТ НА ОПШТИНА РЕСЕН**

Бр.08- 731/5

14.04.2020 година

Ресен

Претседател

Никола Станковски,ср



**16 април 2020 година „СЛУЖБЕН ГЛАСНИК” бр.4**

4.Врз основа на член 50 став 1 точка 3 од Законот за локална самоуправа („Службен весник на РМ” бр.5/02) а во врска со член 71 став 1 алинеа 3 од Статутот на Општина Ресен („Службен гласник на Општина Ресен” бр.7/2010, 13/2013, 8/2015 и 11/2015) донесувам

**ЗАКЛУЧОК**

за објавување на Одлуката за реализација на грант – проект на Општина Ресен во рамки на Вториот проект за подобрување на општинските услуги (МСИП2 )

Се објавува Одлуката за реализација на грант – проект на Општина Ресен во рамки на Вториот проект за подобрување на општинските услуги (МСИП2 ) што Советот на Општина Ресен ја донесе на седницата одржана на 14.04.2020 година.

Бр.09- 749 /4

15.04.2020 година  
Р е с е н

Градоначалник

Живко Гошаревски,ср.

Врз основа на член 36 од Законот за локална самоуправа („Службен Весник на РМ“ бр. 5/02), член 23 точка 47 од Статутот на Општина Ресен („Службен гласник на Општина Ресен“ бр 07/10, 13/13, 08/15 и 11/15), Советот на Општина Ресен, на седницата одржана на 14.04.2020 година, донесе

## ОДЛУКА

за реализација на грант – проект на Општина Ресен во рамки на Вториот проект за подобрување на општинските услуги (МСИП2)

### Член 1

Согласно Договор за под заем бр.6 од 26.12.2018 година во рамки на Вториот проект за подобрување на општинските услуги МСИП2 потпишан помеѓу Општина Ресен и Министерство за финансии за имплементација на проект „Реконструкција и асфалтирање на улици во Ресен“, со оваа одлука се утврдува реализација на капитален инвестициски проект на Општина Ресен, грант средства за сиромашни области/социјална вклученост во износ од 5.907.244 денари, односно 27% од износот на гореспоменатиот основен договор.

### Член 2

Со документот Урбана ревизија изработен од Општина Ресен идентификувани се три населени места кои ги исполнуваат условите за искористување на грантот и тоа: с.Стење, с.Болно и с.Јанковец.

### Член 3

Со оваа одлука се утврдува реализација на проект “Реконструкција на ОУ Мите Богоевски с.Болно и Адаптација на ОУ Мите Богоевски с.Јанковец“

### Член 4

Проценета вредност на проектот е 5.907.244 денари со ДДВ. Доколку се јави потреба за дополнителни финансиски средства за реализација на проектот, Општина Ресен се обврзува да обезбеди кофинансирање од сопствен буџет до целосна реализација на проектот.

### Член 5

Оваа одлука влегува во сила со денот на објавување во Службен гласник на Општина Ресен.

## СОВЕТ НА ОПШТИНА РЕСЕН

Бр.08- 731/6  
14.04.2020 година  
Ресен

Претседател  
Никола Станковски,ср

Република Македонија  
ОПШТИНА РЕСЕН  
БР. 12-2015/15  
19 11 20 19 год.  
РЕСЕН



**УРБАНА РЕВИЗИЈА**  
**ЗА ОПШТИНА РЕСЕН**  
*(финална верзија)*



*Ноември, 2019 година*

## СОДРЖИНА

1.	Регионално опкружување	4
1.1.	Градот во неговото регионално опкружување	4
1.2.	Регионалната економија и границите на околината на градот	8
1.3.	Демографија	17
2.	Урбанистичка поставеност и организација на градот	21
2.1.	Урбанистичка поставеност	21
2.2.	Зафатеност на земјиштето	44
3.	Трендови и проекции на населението	50
3.1.	Урбано население и население по населби	50
4.	Градска економија	56
5.	Градски услуги, средства, одржување	82
-	Градските услуги и нивото на достапност за населбите	82
-	Општински средства	91
6.	Недостатоци и потреби	92
7.	Проекти за урбан развој, скорешни и идни проекти	94
8.	Предложени проекти, избор, консултации	103
9.	ППИ: Алокација и распоред на инвестиции	107
10.	Заклучок	109
	Прилог 1 – Дуп на населени места	113
	Прилог 2 – Облик на записник/прашалник со месното население	166

Согласно Договор за под заем бр.6 од 26.12.2018 година во рамки на Вториот проект за подобрување на општинските услуги МСИП2 потпишан помеѓу Општина Ресен и Министерство за финансии за имплементација на проект „Реконструкција и асфалтирање на улици во Ресен“, со овој документ е услов за добивање на грант средства за сиромашни области/социјална вклученост во износ од 5.907.244 денари, односно 27% од износот на гореспоменатиот основен договор

Урбаната ревизија за Општина Ресен е документ во кои се интегрирани повеќе секторски податоци за општината.

Процесот на подготовка на документот е реализиран во повеќе сегменти во период од Септември до Ноември 2019 година.

Процесот на креирање на документот Урбана ревизија е спроведен од страна на тим формиран од општинската администрација со решение од градоначалникот на општината.

Согласно Решение на градоначалникот на Општина Ресен бр.09-1907/1 од 10.09.2019 формирана е работна група за изработка на документот во состав:

- м-р Крсте Мицалевски – Претседател
- м-р Маја Котевска - Член
- Иванчо Марически - Член
- Ружица Перевска - Член
- Ивана Ѓореска - Член
- Кристина Стојчевска - Член
- Тодор Китевски - Член

Во процесот на подготвување на овој документ копотипуирапо беше вклучен експерт од Светска банка.

За подготовка на овој документ активно вклучени се Месните заедници на Општина Ресен и остварени се состаноци со сите поделно со цел евидентирање, предлагање и утврдување на приоритети.

Податоците користени за изработка на овој документ обезбедени се од релевантните институции на централно и локално ниво.

Во текот на целиот процес на изготвување на овој документ континуирано е вклучен Градоначалникот.

**Градоначалник  
Живко Гошаревски**



# 1. РЕГИОНАЛНО ОПКРУЖУВАЊЕ

## 1.1. Градот во неговото регионално опкружување

Пелагонискиот плански регион (слика 1) се наоѓа во југозападниот дел на Република Македонија. На југ граничи со Република Грција и со Република Албанија на југозапад.

Главен административен центар на регионот е градот Битола. Пелагонискиот плански регион ги опфаќа басените на Пелагониската и Преспанската котлина. Името на областа е според Пелагониската котлина која зазема најголем дел од територијата на целиот плански регион. Пелагонија го зафаќа централно-западниот дел на Република Македонија. Составена е од Битолското и Прилепското поле во Република Македонија во басенот на Црна Река и нејзините притоки и Леринското поле во Република Грција. Котлината е опкружена со планините Баба, Бушева планина од запад, Даутица и Бабуна од север, Селечка планина и Нице од исток, додека на југ и југозапад е оградена со падините на Нередска планина која територијално се наоѓа во Република Грција. Просечната надморска височина се движи меѓу 540 и 610 метри во Битолското поле и 615 и 710 метри надморска височина во Прилепското поле.

Градовите Битола, Прилеп, Крушево, Ресен и Демир Хисар зафаќаат вкупна урбана површина од 80 km<sup>2</sup> или 1,7 %, од вкупната површина на регионот (табела 1). На тој простор се сконцентрирани 67,6 % од вкупното население. Останатите 98,7 % површина или 4.637 km<sup>2</sup> се категоризираат како рурален простор сочинет од 338 рурални населби.



Слика 1. Местоположба на Пелагониски плански регион

**Табела 1. Податоци за општините во Пелагониски плански регион**

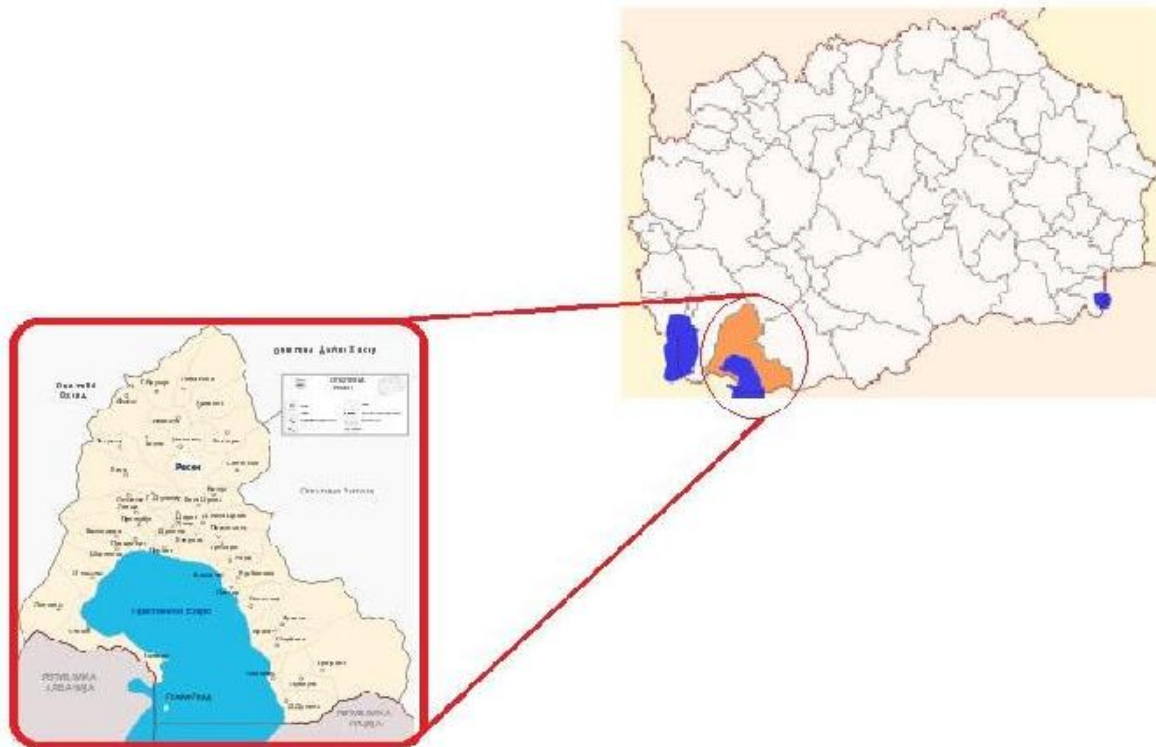
Општина	Население Попис 2002	Население во 2018	Површина km <sup>2</sup>	Вкупно населени места
Општина Битола	92 385	91 459	787	66
Општина Демир Хисар	9 497	8 010	480	41
Општина Кривогаштани	6 150	5 496	89	13
Општина Крушево	9 684	9 327	191	19
Општина Могила	6 710	6 069	255	23
Општина Прилеп	76 768	74 647	1 199	29
Општина Ресен	16 825	16 236	551	44
Општина Новаци	3 549	3 069	753	41
Општина Долнени	13 568	14 135	412	37
<b>Вкупно</b>	<b>221 311</b>	<b>227 919</b>	<b>4 717</b>	<b>343</b>

Извор: Државен завод за статистика, Попис2002, MAKStat database 2019

Меѓународна поврзаност регионот остварува со Република Албанија преку граничниот премин кај Стење и со Република Грција преку граничниот премин Меџитлија. Третиот граничен премин е железнички. Истиот е на границата со Република Грција, кај Креница.

Општина Ресен се наоѓа во југозападниот дел на Република Македонија и ја зафаќа Преспанската котлина. Од источната страна на Преспанската Котлина е Пелагониската Котлина, од западната Охридската Котлина, од северната Охридската и Демир Хисарската Котлина и од јужната Костурската, Билиштанската и Корчанската (Горичката) Котлина. Преспанската котлина е опкружена со високи планини, на источната страна се протега масивот Баба со врвот Пелистер (2.601 m), на северната планината Бигла (1.933 m), на западната се издига Галичица (2.255 m) и на јужната страна планините Сува Гора и Горбец (1.750 m). Преспанската Котлина има издолжена, неправилна форма во меридијален правец и облик на круша. Најголемата должина е 60,00 km, а широчината изнесува од 7,00 до 30,00 km. На јужниот дел на котлината е природната акумулација Преспанско Езеро, со надморска височина при максимално ниво на водата 853 m. Преспанското Езеро зафаќа површина од 319,9 km<sup>2</sup> од кои на Република Македонија припаѓаат 189,2 km<sup>2</sup>, а останатиот дел од 130,79 km<sup>2</sup> припаѓаат на Република Албанија и Република Грција. Тромеѓето меѓу трите соседни држави – Р.Македонија, Р. Грција и Р. Албанија се наоѓа во водите на Преспанското Езеро. Вака дефинираниот опфат се совпаѓа во административните граници на Општина Ресен на територија, дефинирана со Законот за територијална организација на Р. Македонија.

Преспа е котлина која на Балканскиот Полуостров се јавува како карактеристично геоморфолошки неистечно подрачје со релативно голема надморска височина чие дно започнува од 853 m апсолутна надморска височина (нивото на Преспанското Езеро) до 2.601 m апсолутна надморска височина (врвот Пелистер на Баба Планина). Преспанската котлина со Големото и Малото Преспанско Езеро е обиколена со венец на високи планини што се надвишуваат над трите соседни котлини што ја прави како засебна и специфична географска целина. Географската положба во југозападниот дел на Балканскиот Полуостров и природните особености на Преспанската Котлина претставувале значајни претпоставки за местото и улогата на Преспа низ историјата.



**Слика 2.** Местоположба на Општина Ресен

Извор: Државен завод за статистика

Сообраќајното поврзување на регионот со останатите простори во границите на Република Македонија и соседните држави со кои се граничи, се остварува преку магистралната патна мрежа, односно коридорите (слика 3):

**А3:** Крстосница Требениште (врска со А2) – крстосница Подмоље – Охрид – Косел – Ресен – Битола – Прилеп – Велес – Штип – Кочани - Делчево граница со Бугарија; делница Битола – граница со Р.Грција; делница Косел – Охрид - граница со Р.Албанија,

и со регионалната патна мрежа која се надоврзува на магистралата:

- Р1101 - Прилеп (врска со А2) – Битола – Макази - Царев Двор (врска со Р1307);
- Р1307 - Ресен (врска со А3) - Царев Двор – Отешево - граница со Р. Албанија и делница Стење – Коњско;
- Р1308 - Макази (врска со А3) – Претор - граница со Р. Грција;
- Р2332 - Битола со Р1307 - Трпејца (врска со А3 и Р1301) (Ресен - Национален Парк Галичица - Охрид);
- Р29376 - Врска со Р1308 - Манастир Свети Ѓорѓија - Манастир Света Богородица - врска со Р1308.





Слика 3. Сообраќајна мрежа

Гранични премини се:

1. Мецитлија со Р. Грција, на оддалеченост од 45 km од градот Ресен и
2. Стење со Р. Албанија, на оддалеченост од 23 km.
3. Постои и граничен премин Маркова Нога со Р.Грција, кој е од исклучително значење за потенцијалниот промет на туристи и стоки помеѓу нашата земја и Р. Грција. Но, овој премин се уште не е активен, иако од наша страна до границата патот е во добра состојба.

Железничка патна линија не постои во општината. Најблиска железничка станица е Битола, оддалечена околу 40 km од градот Ресен.

Воздушниот сообраќај во општината е достапен преку Аеродромот "Петар и Павле" во Охрид, на оддалеченост од околу 55 km од Ресен. Аеродромот во Скопје е на оддалеченост од 187 km, додека аеродромот во Солун, Република Грција е на оддалеченост од 245 km.

## 1.2. Регионалната економија и границата на околината на градот

Со оглед на податоците на Државниот завод за статистика за 2018 година, во табела 2 се дадени инфраструктурни, едукативни и економски податоци за општина Ресен, Пелагониски регион и Република Македонија. Според статистичките податоци, транспортот во општина Ресен е организиран преку локални патишта од 142 km, што претставуваат 11,2 % од локалната мрежа во Пелагонискиот регион.

Во општината има 6 образовни институции каде во учебната 2018/2019 година што претставува 4,2 % од бројот на училишта во Пелагонискиот регион. Деца кои посетуваат основно и средно училиште во Општина Ресен се 1 064 и 317, што претставува 8,1 % и 4 %, соодветно. Двојно помалиот процент во средно образование е заради значајниот број на ученици кои посетуваат средни училишта во околните градови. Од вкупното население од 16 825 жители, 14 671 биле писмени во 2002 година.

Во општината има 460 активни деловни субјекти, што претставува 5,7 % во однос на Пелагонискиот регион, додека БДП по глава на жител се пресметува на регионално ниво, бидејќи нема достапни податоци за општинскиот придонес.

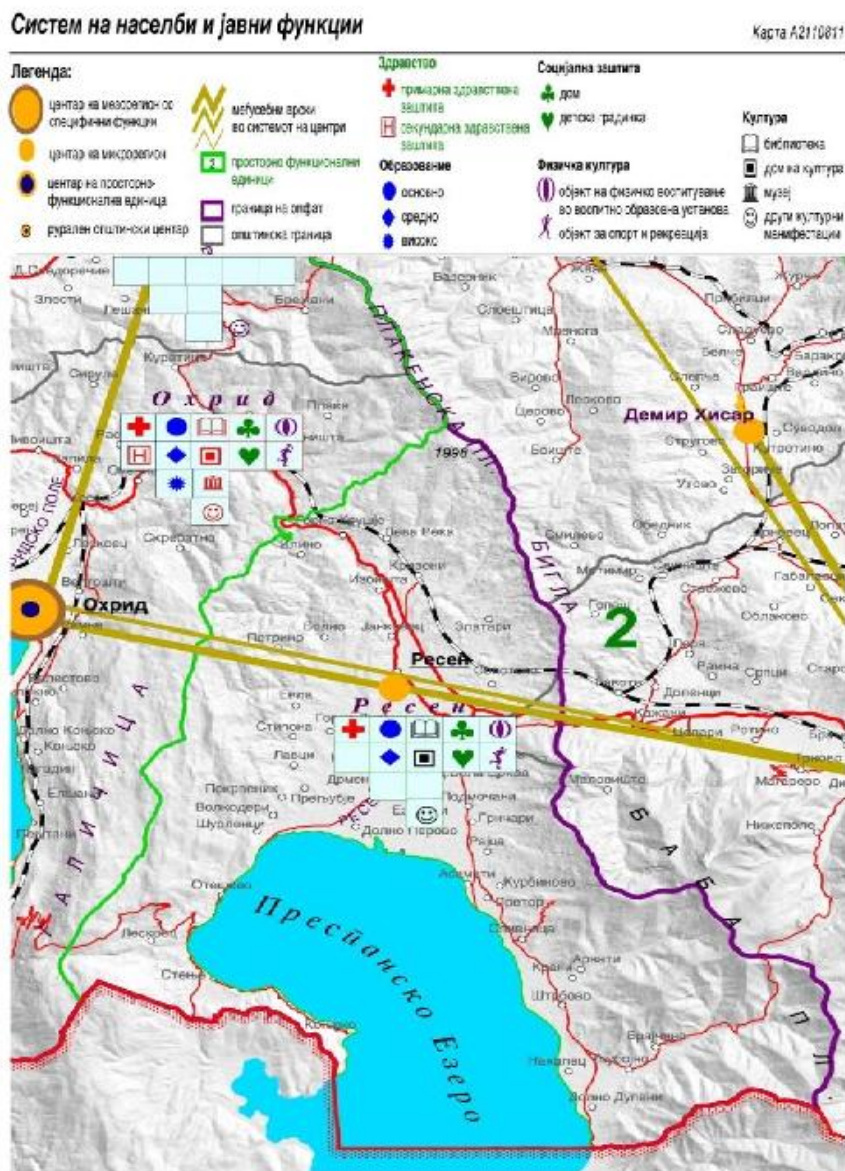
Табела 2. Главни макроекономски индикатори

Макроекономски индикатори	Единица	Година	Општина Ресен	Пелагониски регион	Република С. Македонија
<b>Инфраструктура</b>					
Локални патишта	km	2018	142	1 264	9 878
Асфалт и коцка	km	2018	88	762	5 373
Макадам	km	2018	8	10	810
Земјени	km	2018	35	424	2 552
Непробиени	km	2018	11	68	1 143
<b>Образование</b>					
Образовни институции	Број	2018	6	142	1 184
Деца кои посетуваат основно училиште	Број	2018/2019	1 064	13 109	188 102

Деца кои посетуваат средно училиште	Број	2018/2019	317	7 933	71 650
Писменост на населението на возраст од 10 и повеќе години	Број	2002	14 671	204 031	1 693 044
Писменост на жени на возраст од 10 и повеќе години	Број	2002	7 278	100 081	829 755
<b>Економија</b>					
Активни деловни субјекти	Број	2018	460	8 118	72 315
БДП по жител	MKD	2015	-	260 855	269 996

Извор: Државен завод за статистика, последни ревидирани податоци за попис за 2002 година, MAKStat database, 2018.

Основните податоци за Пелагонискиот регион се дадени на слика



4.

Слика 4. Систем на населби и јавни функции во Пелагонискиот регион

Според последните ревидирани податоци за попис за 2002 година, вкупниот број на

население на возраст од 15 и повеќе години е население во работна возраст. Во општина Ресен нивниот број е 13 962; економски активни луѓе се 6 727, од кои 69,9 % се вработени, додека 30,1 % сè уште бараат работа. Општината има 51,8 % економски неактивни лица. Стапката на активност во општина Ресен 48,2 % е под оваа стапка во Пелагонискиот регион 53,3 % и над стапката на активност во земјава 47,2 %. Стапката на вработеност 33,7 % е над Пелагонискиот регион 32,1 % и земјата 29,2 % стапка на вработеност, додека стапката на невработеност 30,1 % е под овие стапки споредено со Пелагонискиот регион 39,9 % и Република Македонија 38,1 %. Активноста на населението во општина Ресен, Пелагонискиот регион и Република С. Македонија е прикажана во Табела 3.

**Табела 3. Активност на население помеѓу 15 години и повеќе во 2002 година**

Активност на население		Општина Ресен		Пелагониски регион		Република С. Македонија	
		Број	Процент	Број	Процент	Број	Процент
Економско активно	Сите	6 727	48,2	104 016	53,3	743 676	47,2
	Вработени	4,705	69,9	62 551	60,1	460 544	61,9
	Вработени жени	1,848	39,3	23 803	38,1	174 974	38,0
	Невработени	2,022	30,1	41 465	39,9	283 132	38,1
Економско неактивни		7,235	51,8	91 078	46,7	833 325	52,8
Стапка на активност		48,2		53,3		47,2	
Стапка на вработеност		33,7		32,1		29,2	
Стапка на невработеност		30,1		39,9		38,1	

Извор: Државен завод за статистика, последни ревидирани податоци за попис за 2002 година

Во табела 4 дадени се активните деловни субјекти по сектори на дејност за Општина Ресен, Пелагониски регион и Р.С.Македонија.

**Табела 4. Активни деловни субјекти по сектори на дејност**

Сектор	Општина Ресен		Пелагониски регион		Република С. Македонија	
	Број	Процент	Број	Процент	Број	Процент
А Земјоделство, шумарство и рибарство	23	5,0	566	7,0	2546	3,5
Б Рударство и вадење на камен	0	0	25	0,3	205	0,3
В Преработувачка индустрија	26	5,7	907	11,2	8033	11,1
Г Снабдување со електрична енергија, гас, пареа и климатизација	0	0	10	0,1	186	0,3
Д Снабдување со вода; отстранување на отпадни води, управување со отпад; санација на околината	1	0,2	31	0,4	250	0,3
Ѓ Градежништво	10	2,2	377	4,6	4938	6,8
Е Трговија на големо и трговија на	200	43,5	2761	34,0	22950	31,7

мало; поправка на моторни возила и мотоцикли						
Ж Транспорт и складирање	32	7,0	680	8,4	5667	7,8
З Објекти за сместување и сервисни дејности со храна	44	9,6	474	5,8	4597	6,4
С Информации и комуникации	4	0,9	133	1,6	1856	2,6
И Финансиски дејности и дејности на осигурување	2	0,4	37	0,5	448	0,6
Ј Дејности во врска со недвижен имот	4	0,9	43	0,5	575	0,8
К Стручни, научни и технички дејности	39	8,5	692	8,5	7261	10,0
Л Административни и помошни услужни дејности	5	1,1	161	2,0	1752	2,4
Љ Јавна управа и одбрана; задолжително социјално осигурување	3	0,7	23	0,3	264	0,4
М Образование	9	2,0	149	1,8	1222	1,7
Н Дејности на здравствена и социјална заштита	33	7,2	427	5,3	3357	4,6
Њ Уметност, забава и рекреација	5	1,1	170	2,1	1404	1,9
О Други услужни дејности	20	4,3	452	5,6	4804	6,6
<b>Вкупно</b>	<b>460</b>	<b>100</b>	<b>8118</b>	<b>100</b>	<b>72315</b>	<b>100</b>

Извор: Државен завод за статистика, МАКStat database 2019

Од табелата 4 се забележува дека најголем број од активните деловни субјекти во Пелагонискиот плански регион работаат во секторот Е трговија (34,0 %), при што овој процент е најголем и за целата земја 31,7 %. И Општина Ресен соодветствува на овој процент кој изнесува 43,5 %.

Втор најголем процент за Пелагонискиот регион и Р.С.Македонија е бројот на активни субјекти во В – Преработувачка индустрија со соодветни 11,2 % и 11,1 %. Оваа дејност во Општина Ресен е со двојно помала вредност односно 5,7 %, што покажува дека треба да има поголем дел преработувачката индустрија.

Како трета најзастапена дејност е - К Стручни, научни и технички дејности и во Општина Ресен, и во Пелагонискиот регион и во Р.С.Македонија.

Најмало учество во бројот на активни деловни субјекти има секторот Г Снабдување со електрична енергија, гас, пареа и климатизација што е разбирливо, бидејќи овој сектор бара огромни инвестициски вложувања.

Исто така и секторот Д Снабдување со вода; отстранување на отпадни води, управување со отпад; санација на околината има ниски вредности.

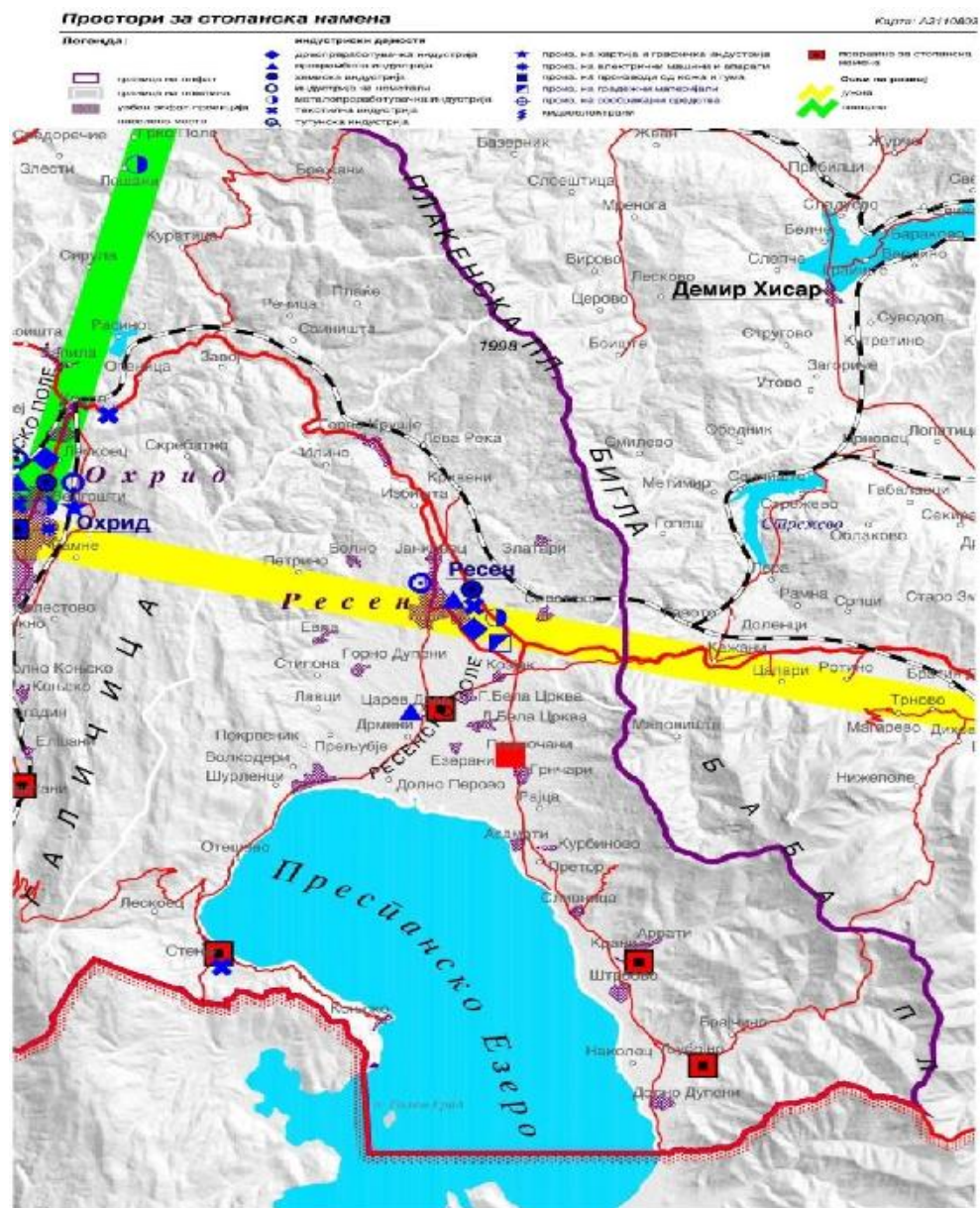
Активните деловни субјекти во однос на големината се дадени во табела 5.

**Табела 5. Активни деловни субјекти по големина**

Сектор	Општина Ресен		Пелагониски регион		Република С. Македонија	
	Број	Процент	Број	Процент	Број	Процент
Микро	298	64,8	5 740	70,7	48 778	67,5
Мали	158	34,3	2 277	28,0	22 138	30,5
Средни	3	0,7	65	0,8	840	1,2
Големи	1	0,2	36	0,5	559	0,8
<b>Вкупно</b>	<b>460</b>	<b>100</b>	<b>8 118</b>	<b>100</b>	<b>72 315</b>	<b>100</b>

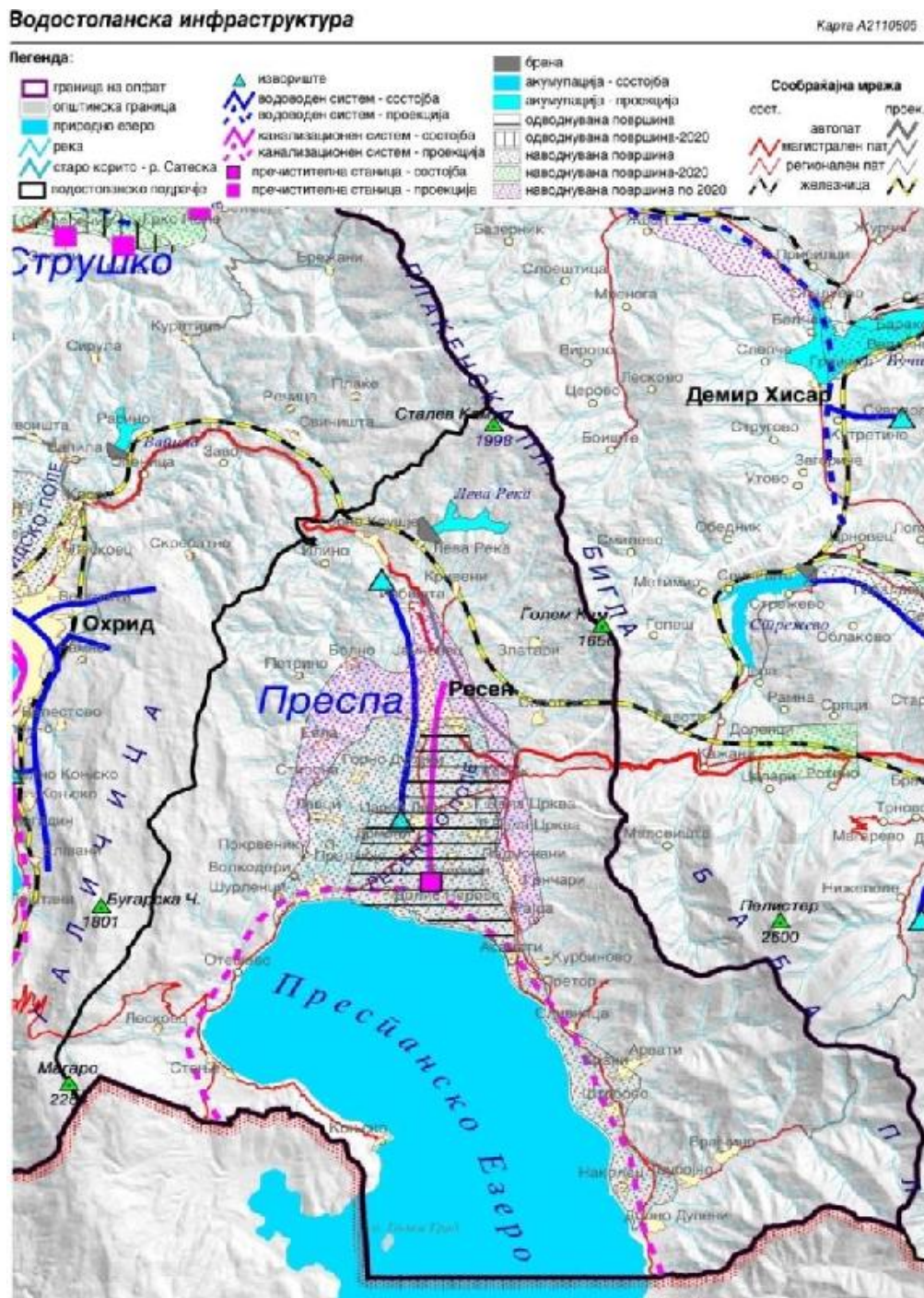
Извор: Државен завод за статистика, MAKStat database 2019, состојба 31.12.2018

Просторите за стопанска намена се дадени на слика 5.



Слика 5. Простори за стопанска намена во Пелагонискиот регион

Комунална инфраструктура - Пелагонискиот плански регион има околу 605 km водоводна мрежа која во најголем дел ги покрива урбаните центри на општините (слика б). Врз основа на податоците од Пописот од 2002 година, 95,7 % од домаќинствата во овој регион се снабдени со вода за пиење преку организирани системи за водоснабдување. Покриеноста на населението во урбаните средини со системи за вода за пиење се движи од 80 % во Долнени, 95 % во Битола, 98 % во Прилеп, до 100 % во Крушево и Демир Хисар, додека во руралните населби овој индикатор се движи меѓу 30 % и 80 %.



Слика б. Водостопанска инфраструктура

Пречистување на отпадните води - Во целиот регион постои една поголема станица за пречистување на отпадни води. Истата е лоцирана во Ресен и има капацитет од 30.000 еквивалент жители и две помали кои се лоцирани во општина Кривогаштани (за населеното место Кривогаштани) и пречистителната станица во Могила (за населеното место Могила), како и главната колекторска и секундарна мрежа. Помали пречистителни станици постојат за потребите на мали стопански и хотелски комплекси и истите не влијаат на вкупната состојба со отпадните води во регионот. Покриеноста на населението со пречистителни станици за отпадни води изнесува околу 5,0 %.

Вкупната должина на колекторска и градска канализациона мрежа во Пелагонискиот регион изнесува 490 km и истата претежно е лоцирана во урбаните центри на општините. Покриеноста на населението со канализациона мрежа во урбаните средини се движи од 98 % во Прилеп (ги вклучува и должините кои се завршени и оние во изведба), до 100 % во градот Крушево. Во руралните средини овој процент се движи од 0 % до 80 %.

Цврст комунален отпад - Цврстиот комунален отпад во Пелагонискиот плански регион се одлага на локалните општински депонии. Во Пелагонискиот регион постојат 8 депонии кои се евидентирани согласно Националниот план за управување со отпад, а според ризикот за загадување на животната средина. Од вкупниот број депонии, 3 се класифицирани како ризични, додека 5 депонии се рангирани со низок ризик. Во тек е процедурата за изградба на регионална депонија.

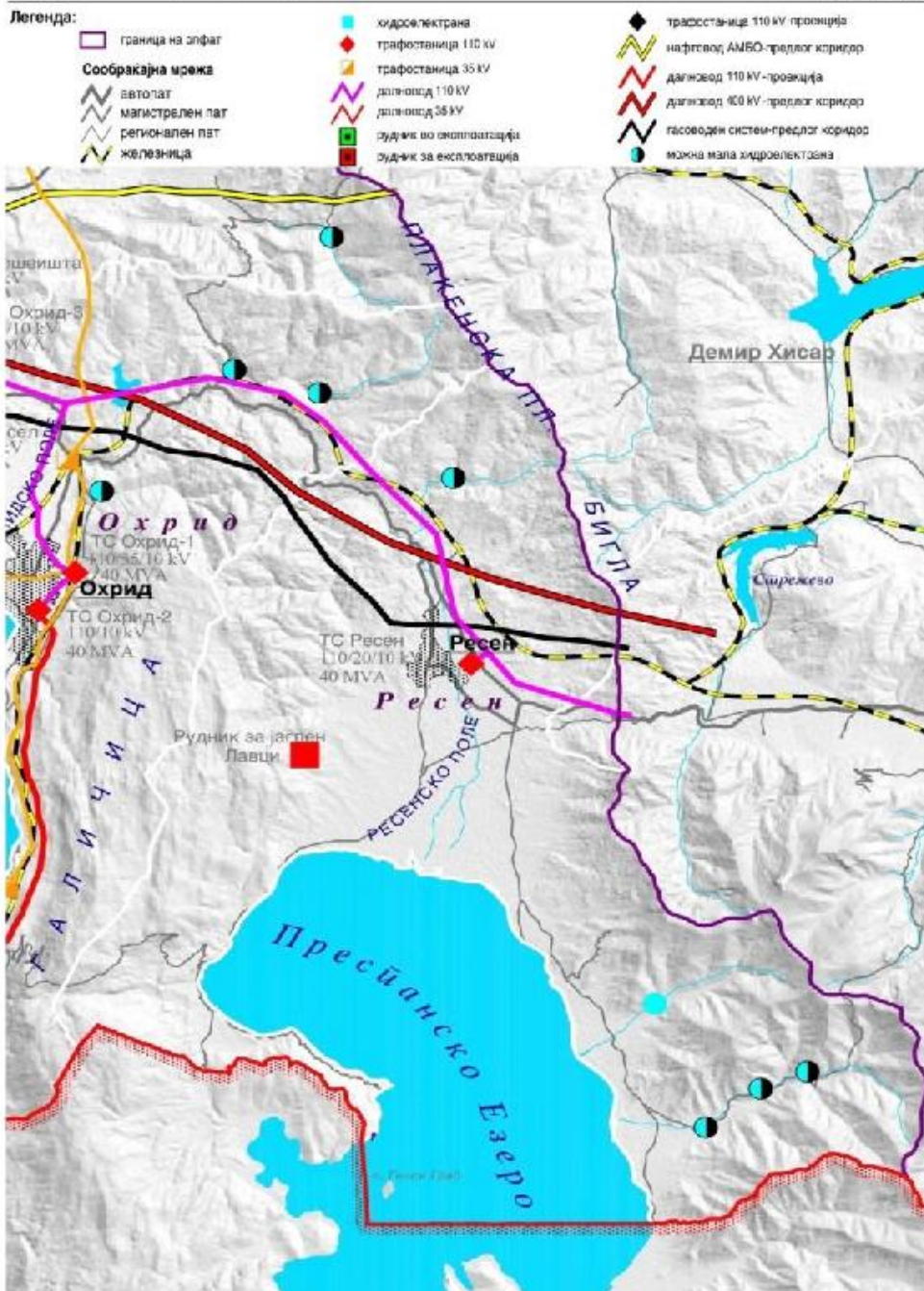
Енергетска инфраструктура (слика 7) - Регионот има инсталиран капацитет за производство на електрична енергија од 712 MW, со континуиран доток на електрична енергија. РЕК "Битола" со инсталиран капацитет од 3 блока x 225 MW, обезбедува 70 % од целото производство во Република Македонија и 99 % од производството во Пелагонискиот регион. Основниот ресурс на термо-електраната е лигнитот. Во регионот наоѓалиштето на јаглен во Брод Гнеотино е проценето со капацитет од 45 милиони тони и Мариово со 110 милиони тони.

Во однос на енергетскиот хидро потенцијал, треба да се напомене дека на Црна Река е планирана изградба на две големи хидро централи, Чебрин и Галиште, кои и како инвестиција и како планиран инсталиран капацитет претставуваат огромен потенцијал за регионот. Со своите 200 до 270 сончеви денови во годината, Пелагонискиот регион има огромен потенцијал за искористувањето на сончевата енергија.



## Енергетска инфраструктура

Карта: А2110908



Слика 9. Енергетска инфраструктура

Главни столбови на економијата на Пелагонискиот плански регион се производството и преработката на земјоделски производи и експлоатацијата на минерални сировини. Регионот е најголем производител на јаболка и тутун.

Пелагонискиот плански регион располага со земјоделското земјиште (табела 6) со површина од 262 262 ha. Од неа 116 084 ha се обработлива земјоделска површина, а останатите 145 678 ha - пасишта. Во структурата на обработливи површини - ораниците и бавчите учествуваат со 83,5 %. Како стопанска гранка, земјоделството учествува со 4 % од производство и 5 % во вкупното вработување во регионот.

**Табела 6. Земјоделски површини по категории на користење, во хектари**

	<b>Општина Ресен</b>	<b>Пелагониски регион</b>	<b>Република С.Македонија</b>
Земјоделска површина	22 958	262 262	1 264 139
Вкупна обработлива површина	11 183	116 084	518 740
Ораници и бавчи	6 770	96 917	418 140
Овоштарници	3 349	4 002	16 827
Лозја	138	954	24 088
Ливади	926	14 211	59 685
Пасишта	11 523	145 678	744 667
<b>Вкупно</b>	<b>56 847</b>	<b>640 108</b>	<b>3 046 286</b>

Извор: Државен завод за статистика, база на податоци на МАКСтат 2019 година

Туристичка понуда на регионот - Пелагонискиот плански регион брои богато културно-историско наследство од различен вид. Посебно се издвојуваат археолошкиот локалитет Хераклеја, историскиот локалитет Маркови Кули во Прилеп, градската архитектура на Битола, традиционалната архитектура на Крушево, Преспанското езеро, како и бројните цркви, манастири, урбани и рурални споменички целини во општините од Пелагонискиот плански регион. Природното наследство е претставено преку националните паркови, бројните споменици на природата од кои се издвојуваат Преспанското езеро, Маркови кули, неколку природни резервати, пештери. Разновидноста и богатството на културно-историското и природно богатство даваат висок потенцијал за развој на различни видови туризам (езерски, планински, манастирски, авантуристички, селски).

Во Пелагонискиот плански регион постои богата и разновидна туристички понуда од различни видови на туризам, а посебна улога и значење има авантуристичкиот туризам. Во регионот има развиена инфраструктура за креирање на конкурентна понуда од овој вид на туризам: обележани планински патеки на Баба Планина и Бушова планина, регионална мото-крос стаза, места за полетување и слетување на параглајдери (Трескавец и Крушево). Во поглед на сместувачките капацитети (табела 7) , најголем дел од леглата во регионот се во групата основни сместувачки капацитети како што се хотели и мотели, но застапени се и легла во комплементарните сместувачки капацитети, како што се приватни соби и одморалишта на претпријатија и деца, а исто така и планинарски и ловни домови и куќи.

**Табела 7. Капацитети во угостителството**

	<b>Општина Ресен</b>	<b>Пелагониски регион</b>	<b>Република С. Македонија</b>
Број на угостителски објекти	49	514	4740
Број на седишта	3 326	22 560	192 461
Површина на објектите (m <sup>2</sup> )	5 409	3 052	339 289
Број на вработени	149	1 891	16 216

Извор: Државен завод за статистика, база на податоци на МАКСтат 2019 година

### 1.3. Демографија

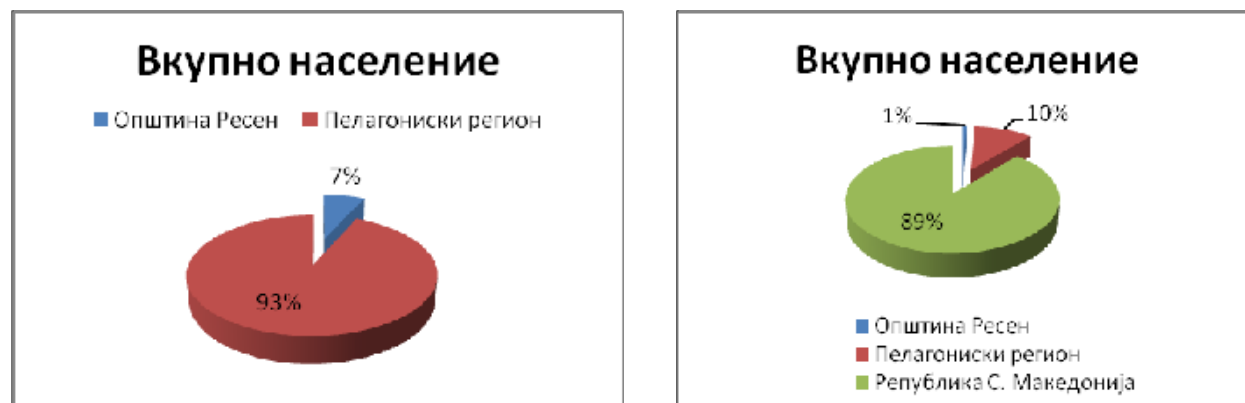
Според последниот ревидиран Попис на население и домаќинства за 2002 година, општина Ресен има 16 825 жители. Вкупниот број домаќинства е 4 849, односно 3,5 жители живеат во секое домаќинство. Вкупниот број на семејства е 8 233, односно скоро 2 жители живеат во секое семејство. И во двата случаи тие се под просекот во земјата. Во 2018 година, бројот на жители се проценува на 16 236, што претставува намалување на нивниот број во 2002 година. Причината е зголемената имиграција преку иселувањето на жителите. Статистичките податоци за населението и миграцијата во општина Ресен, Пелагонискиот регион и Република Македонија се прикажани на Табела 8.

**Табела 8. Главни демографски индикатори**

Демографски индикатори	Општина Ресен	Пелагониски регион	Република С. Македонија
<b>Демографија - според последните ревидирани податоци за попис за 2002 година</b>			
Вкупно население	16 825	238 136	2 022 547
Вкупно домаќинства	4 849	72 546	564 296
Среден број на членови во домаќинство	3,5	3,4	3,6
Вкупно семејства	8 233	93 976	698 143
<b>Демографија - проценки на Државниот завод за статистика за 2018 година</b>			
Вкупно население	<b>16 236</b>	<b>227 919</b>	<b>2 077 132</b>
Природен прираст на 1000 жители	-6,4	-4,2	0,8
Живородени на 1000 жители	6,3	8,6	10,3
Вкупно доселени граѓани	155	841	8515
Вкупно иселени граѓани	127	947	8290

Извор: Државен завод за статистика, база на податоци на МАКСтат, 2019 година; последно ревидиран Попис на населението и домаќинствата, 2002 г.

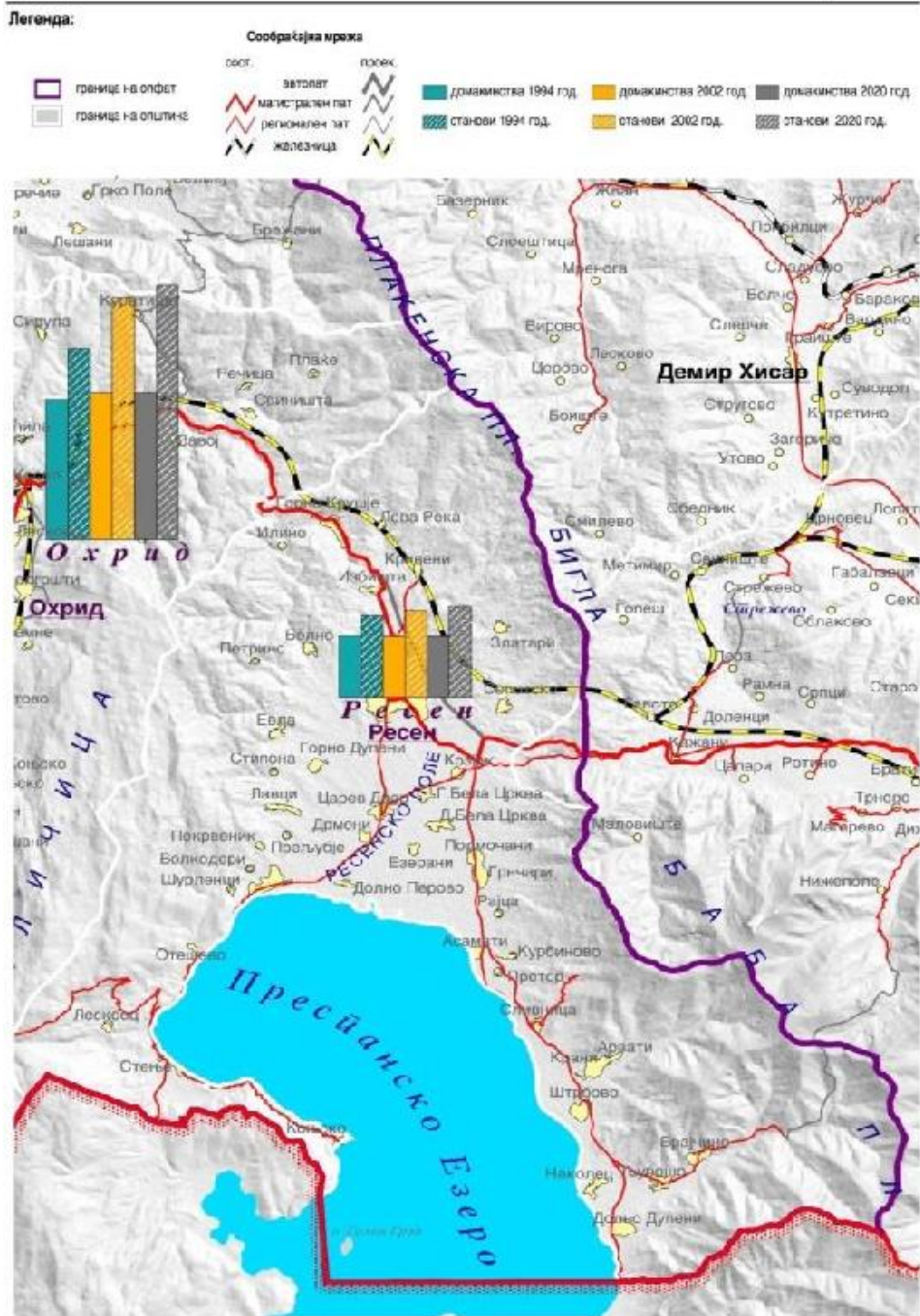
На слика 10 прикажани се податоците за вкупно население при што може да се види дека Општина Ресен во однос на Пелагонискиот регион учествува со 7 %, додека учеството на вкупното население во Пелагонискиот регион во однос на Република С. Македонија изнесува 10 %.



**Слика 10. Учество на вкупното население**

**Домаќинства и станови 1994, 2002, 2020**

Карта: A2110E12



Слика 11. Домаќинства и станови

Податоците за живородени деца за општина Ресен, Пелагонискиот регион и Република Македонија се прикажани во табелата 9. Анализата со години покажува поголем број на машки бебиња од женските во општина Ресен, што е слично на живите раѓања во Пелагонија Регион и целокупната земја.

**Табела 9. Живородени деца според пол**

Година	Општина Ресен			Пелагониски регион			Република С. Македонија		
	Мажи	Жени	Вкупно	Мажи	Жени	Вкупно	Мажи	Жени	Вкупно
2013	67	71	138	1 174	1 072	2 246	12 093	11 045	23 138
2014	78	75	153	1 249	1 149	2 398	12 172	11 424	23 596
2015	69	69	138	1 192	1 109	2 301	11 959	11 116	23 075
2016	64	61	125	1 104	1 106	2 210	11 868	11 134	23 002
2017	79	61	140	1 117	1 025	2 142	11 160	10 594	21 754
2018	62	60	102	1 017	945	1 962	11 173	10 160	21 333
<b>средна</b>	<b>70</b>	<b>66</b>	<b>133</b>	<b>1 142</b>	<b>1 068</b>	<b>2 210</b>	<b>11 738</b>	<b>10 912</b>	<b>22 650</b>

Извор: Државен завод за статистика, база на податоци на МАКСтат 2019 година

Табелата 10 дава преглед на родовата структура во 2017 година. Податоците покажуваат иста распределба на половата структура во општина Ресен, Пелагонискиот регион и целокупната земја.

**Табела 10. Население според полот во 2018 година**

Пол	Општина Ресен		Пелагониски регион		Република С. Македонија	
	Број	Процент	Број	Процент	Број	Процент
Мажи	8 229	50,7	114 253	50,1	1 040 200	50,1
Жени	8 007	49,3	113 666	49,9	1 036 932	49,9
<b>Вкупно</b>	<b>16 236</b>	<b>100</b>	<b>227 919</b>	<b>100</b>	<b>2 077 132</b>	<b>100</b>

Извор: Државен завод за статистика, база на податоци на МАКСтат 2019 година

Распределбата на возраста и нејзиното учество во вкупното население во општина Ресен, Пелагонискиот регион и Република Македонија во 2018 година се дадени во табелата 11. Според анализите, најголем дел од населението во Пелагонискиот регион и Република С. Македонија најголем процент во возрастната структура на населението имаат групите помеѓу 30 и 39 години, додека во општина Ресен, 8 % е помеѓу 30 и 34 години што се совпаѓа со состојбата на целата земја, меѓутоа тој процент е и за групите меѓу 55 и 64 години, што претставува неповолен сооднос.

**Табела 11. Население според возрастната структура во 2018 година**

Распределба	Општина Ресен		Пелагониски регион		Република С. Македонија	
	Број	Процент	Број	Процент	Број	Процент
0	122	1	1 957	1	21 226	1
1-4	546	3	8 965	4	90 460	4
5-9	677	4	11 917	5	116 038	6
10-14	578	4	11 867	5	112 231	5
15-19	710	4	11 893	5	119 670	6

20-24	941	6	13 456	6	137 043	7
25-29	1 192	7	15 482	7	155 266	7
30-34	1 334	8	17 409	8	163 906	8
35-39	1 196	7	17 157	8	161 837	8
40-44	1 110	7	15 859	7	152 703	7
45-49	1 039	6	14 749	6	144 811	7
50-54	1 178	7	16 085	7	144 760	7
55-59	1 298	8	16 194	7	137 168	7
60-64	1 277	8	16 623	7	127 913	6
65-69	1 100	7	13 768	6	108 010	5
70-74	703	4	9 551	4	76 843	4
75-79	517	3	7 315	3	54 862	3
80 и повеќе	718	4	7 665	3	52 206	3
Непознато	0	0	7	0	179	0
<b>Вкупно</b>	<b>16 236</b>	<b>100</b>	<b>227 919</b>	<b>100</b>	<b>2 077 132</b>	<b>100</b>

Извор: Државен завод за статистика, база на податоци на МАКСтат 2019 година

Најголем дел од населението во општината е Македонци (76,1 %). Од другите малцинства има: Турци со 10,7 %, Албанци со 9,1 % и Роми со 1,1 %, додека другите националности се претставени со 3 %. Македонците преовладуваат и во Пелагонискиот регион и во земјата, додека Албанците го заземаат второто, а Турците на третото место. Делот од етничката припадност е даден во табелата 12.

**Табела 12.** *Етничка припадност според последните ревидирани податоци за попис во 2002 година*

Распределба	Општина Ресен		Пелагониски регион		Република С. Македонија	
	Број	Процент	Број	Процент	Број	Процент
Македонци	12 798	76,1	119 855	84,0	1 297 981	64,2
Албанци	1 536	9,1	7 525	5,3	509 083	25,2
Турци	1 797	10,7	5 917	4,1	77 959	3,9
Роми	184	1,1	4 655	3,3	53 879	2,7
Власи	26	0,2	1 071	0,8	9 695	0,5
Срби	74	0,4	328	0,2	35 939	1,8
Босанци	1	0,0	2 606	1,8	17 018	0,8
Други	409	2,4	794	0,6	20 993	1,0
<b>Вкупно</b>	<b>16 825</b>	<b>100</b>	<b>142 751</b>	<b>100</b>	<b>2 022 547</b>	<b>100</b>

Извор: Државен завод за статистика, последен ревидиран Попис на населението и домаќинствата, 2002 г.

## 2. УРБАНИСТИЧКА ПОСТАВЕНОСТ И ОРГАНИЗАЦИЈА НА ГРАДОТ

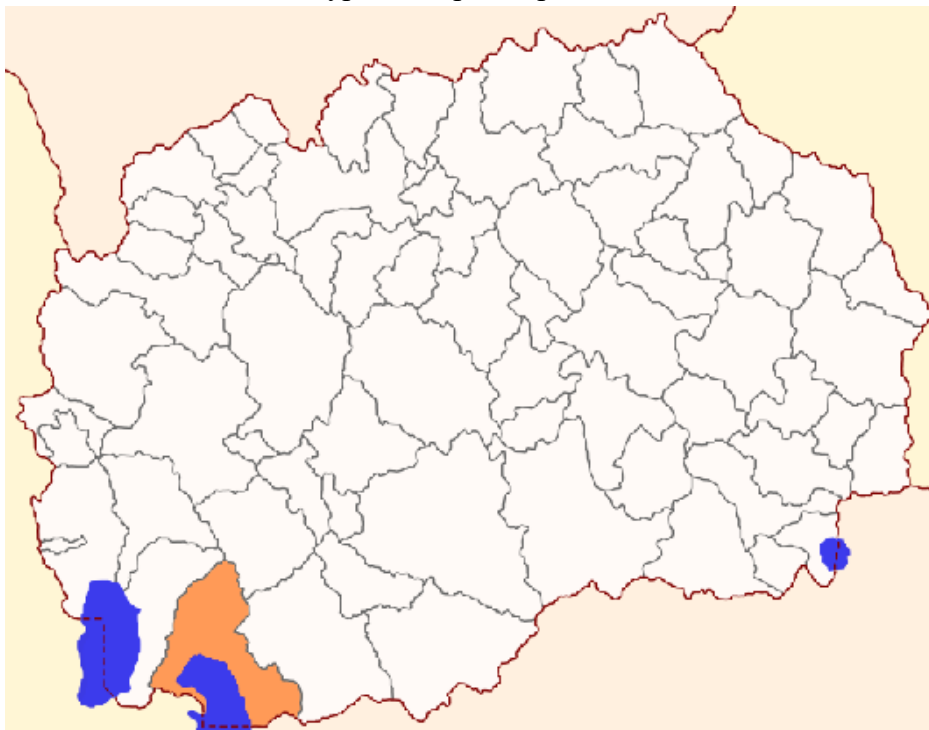
### 2.1. Урбанистичка поставеност

Општина Ресен е сместена во Преспанската котлина, на тремеѓето меѓу Р.С. Македонија, Р.Албанија и Р.Грција. Преспанското езеро (едно од најстарите езера во Европа - со процената старост меѓу 2 и 3 милиони години) е сместено во котлината. Котлината е затворена со планини од околните области - на исток со Баба Планина со Пелистер, на североисток со планината Бигла, на север со Плакенска Планина и на запад со Галичица. На северниот дел од брегот се наоѓа приезерска рамница која е најважниот и најнаселениот дел од општината. Општината Ресен се граничи на север со Општина Демир Хисар, исток со Општина Битола и запад со Охрид. (слика 12).

Во непосредна близина на Преспанското Езеро, кое претставува Споменик на природата, односно на дел од неговата брегова линија се наоѓаат и два национални паркови: НП Пелистер и НП Галичица. Паркот на природата Езерани кој е еден од двата Рамсарски локалитети во Р.С. Македонија се наоѓа во Општина Ресен. Општината располага со одлични услови за развој на земјоделството и туризмот.

Општината Ресен се наоѓа во југозападниот дел на Република Македонија и опфаќа површина од 739 км<sup>2</sup>. Поделена на копно со 562 км<sup>2</sup> и вода со 177 км<sup>2</sup>, претставува посебна просторна целина, која географски се простира околу пресекот на 41-от степен СГШ и 21-от степен ИГД.

Во општина Ресен евидентирани се 44 топоними на места, од кои 43 се рурални, од нив 39 активни и 4 неактивни и една урбанизирана средина.



Слика 12. Местополжба на Општина Ресен

Основните податоци за Општина Ресен се дадени во табела 13, додека прикажување на поширокиот регион на повеќе тематски нивоа е дадено на слика 13.

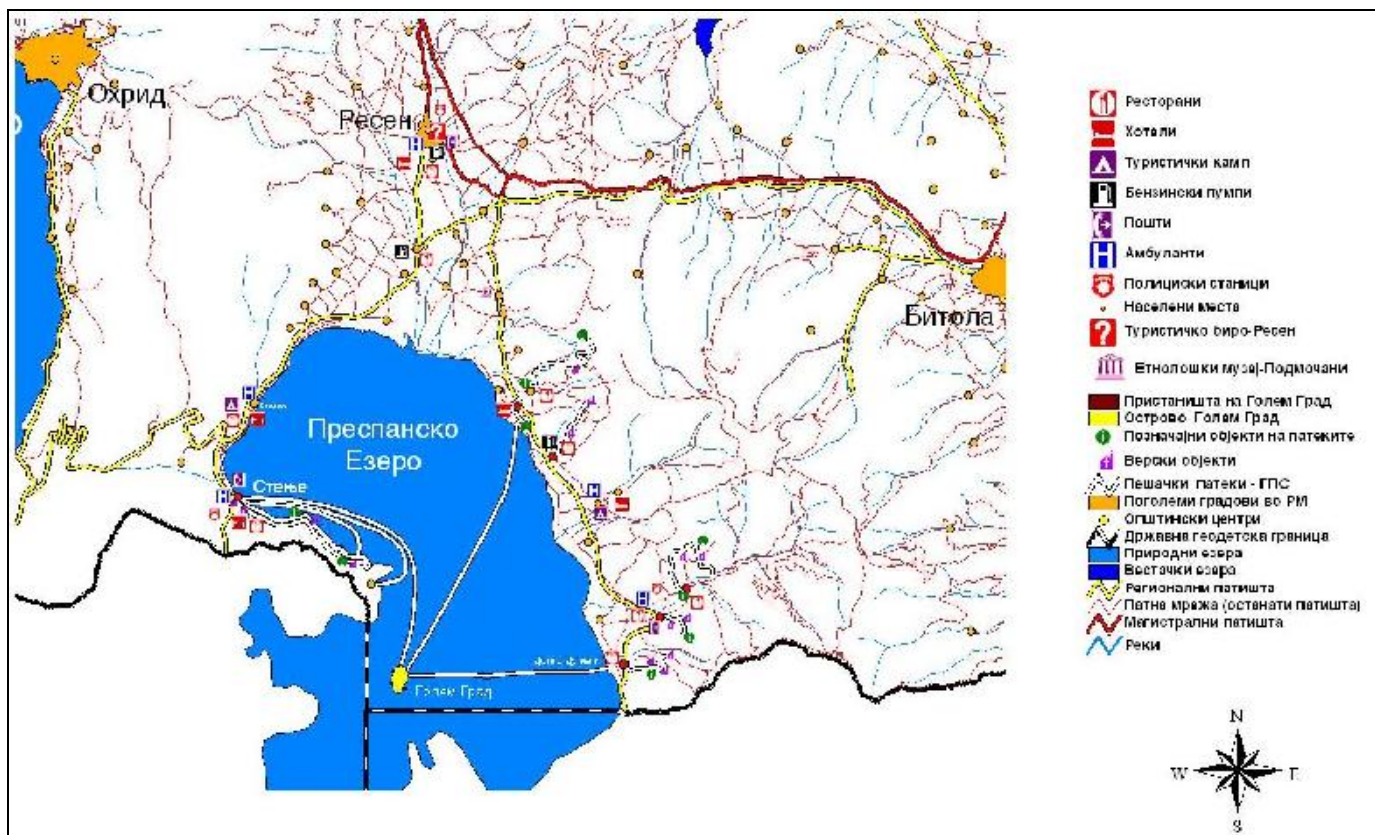
**Табела 13.** Основни податоци за општина Ресен

<p style="text-align: center;">ОПШТИНА РЕСЕН Плоштад „Цар Самоил“ 66, Ресен +389 47 551 770 <a href="mailto:kabinet.gradonacalnik@resen.gov.mk">kabinet.gradonacalnik@resen.gov.mk</a> <a href="http://www.resen.gov.mk">mk www.resen.gov.mk</a></p>	
<p><b>Координати</b></p>	<ul style="list-style-type: none"> <li>✓ Географска ширина - 40°93' N</li> <li>✓ Географска должина - 21°04' E</li> </ul>
<p><b>Површина</b> <b>Повикувачки</b> <b>кодови</b></p>	<ul style="list-style-type: none"> <li>✓ 792 km<sup>2</sup></li> <li>✓ Меѓународен код: ++ 389</li> <li>✓ Национален код: 047</li> <li>✓ Поштенски код: 7310</li> </ul>
<p><b>Популација</b></p>	<ul style="list-style-type: none"> <li>✓ 16.825 жители (Попис 2002)</li> <li>✓ 16.236 жители (Проценето според Државен завод за статистика, заклучно со 31.12.2018)</li> </ul>
<p><b>Полова структура</b></p>	<ul style="list-style-type: none"> <li>✓ Жени - 50%</li> <li>✓ Мажи - 50%</li> </ul>
<p><b>Број на невработени лица (Попис 2002)</b></p>	<ul style="list-style-type: none"> <li>✓ 2 022</li> </ul>
<p><b>Основни училишта</b></p>	<ul style="list-style-type: none"> <li>✓ ОУ „Гоце Делчев“</li> <li>✓ ОУ „Мите Богоевски“</li> <li>✓ ОУ „Славејко Арсов“ - с. Подмочани</li> <li>✓ ОУ „Браќа Миладиновци“ – с. Царев Двор</li> <li>✓ ОУ „Димитар Влахов“ – с. Љубојно</li> </ul>
<p><b>Средни училишта</b></p>	<ul style="list-style-type: none"> <li>✓ <b>ОСУ „Цар Самоил“</b> <ul style="list-style-type: none"> <li>• Земјоделско-ветеринарна насока</li> <li>• Гимназиска насока</li> </ul> </li> </ul>



<p><b>Постоечки банки (филијали)</b></p>	<ul style="list-style-type: none"> <li>✓ Стопанска банка АД Скопје</li> <li>✓ Стопанска банка АД Битола</li> <li>✓ Комерцијална банка АД Скопје</li> <li>✓ Охридска банка АД Скопје</li> <li>✓ Халкбанк АД Скопје</li> <li>✓ УНИ банка АД Скопје</li> <li>✓ Централна Кооперативна банка АД Скопје</li> </ul>
<p><b>Осигурителни компании</b></p>	<ul style="list-style-type: none"> <li>✓ Сава осигурување АД Скопје</li> <li>✓ Винер осигурување АД Скопје</li> <li>✓ Осигурување Македонија АД Скопје - Виена Иншуренс Груп</li> </ul>
<p><b>Број на активни деловни субјекти</b></p>	<ul style="list-style-type: none"> <li>✓ 460 (Државен завод за статистика, заклучно со 31.12.2018)</li> </ul>
<p><b>Приоритетни сектори / индустрии во општината</b></p>	<ul style="list-style-type: none"> <li>✓ Туризам и угостителство</li> <li>✓ Земјоделство и рурален развој</li> <li>✓ Мали и средни претпријатија и претприемништво</li> </ul>
<p><b>Расположливи ресурси во општината</b></p>	<ul style="list-style-type: none"> <li>✓ Поволни климатски предуслови</li> <li>✓ Развиено земјоделство – јаболково производство</li> <li>✓ Можности за развој на алтернативен и масовен туризам</li> <li>✓ Изградена примарна инфраструктура</li> <li>✓ Одлична местоположба, поврзаност соседните општини и региони како и соседните држави</li> </ul>

Извор: Водич за инвестиции и збирка на индустриски зони во Пелагонискиот регион



Слика 13. Приказ на поширокиот регион со повеќе тематски нивоа

### 2.1.1. Природно и културно наследство на Општина Ресен

На територијата на Општина Ресен се наоѓа Големото Преспанско езеро. Во водите на Големото Преспанско езеро се наоѓа тромеѓето на македонската, албанската и грчката граница. Со Законот за прогласување на Преспанското Езеро за Споменик на природата (Сл. Весник на РМ, бр. 51/2011), делот од езерото кој е во границите на Република Македонија заради природните убавини, геоморфолошките, хидролошките и хидробиолошките и други научни вредности е прогласен за Споменик на природата. Вкупната површина на Споменикот на природата Преспанско Езеро во границите опишани во законот изнесува 17 788 ha. Општина Ресен е надлежна за управување со овој Споменик на природата. Преспанското Езеро има особено не само национално, туку и меѓународно значење пред се заради неговите природни карактеристики, и како природен феномен (едно од 17-те зачувани тектонски езера во светот) и како живеалиште на голем број ендемични, ретки и загрозувани видови претежно од ихтио и орнитофауната.

На северниот дел од езерото сместен е природниот резерват Парк на природа Езерани на површина 1 917 ha од што 1 066 ha се копнена површина, додека 851 ha е водна површина. Односот на копнена и водна површина е релативен, бидејќи нивото на Преспанското Езеро значително варира во тек на годината и особено во тек на подолги периоди. Заштитеното

подрачје е живеалиште на околу 200 видови на птици, од кои 62 видови се ставени на листата на заштитени видови во согласност со Берн Конвенцијата, а три видови се наоѓаат на Европската Црвена листа од светски загрозуени видови. Карактеристичен претставник на фауната во Преспанското Езеро е Пеликанот (*Pelecanus crispus*). Пеликанот е една од најкрупните птици кои егзистираат на вода, главно во потоплите краишта, кај нас го има единствено на двете Преспански Езера. Единствената колонија на Големиот Бел пеликан (*Pelecanus onocrotalus*) во Европската Унија се наоѓа во Преспа.

### Категоризација на природното наследство

Карта: A2110816



Слика 14. Категоризација на природното наследство

Природна реткост претставува островот Голем Град кој се наоѓа во Големото Преспанско Езеро и зафаќа површина од 1 km<sup>2</sup>. Островот е обраснат е со бујна шумска вегетација со најголема застапеност на фојата која е ендемичен вид. На островот постоеле 7

цркви, од кои сочувана е само пештерската црква Св. Петар. Островот е археолошки локалитет со остатоци од живеалишта, цркви некрополи од Римската епоха и средновековието, богат резерват на ендемични растенија и како природна реткост заштитет со Закон и изолиран хабитат со минимално влијание од страна на човекот. Влегува во рамките на Националниот Парк Галичица.

Во непосредна близина на Преспанското Езеро, односно на дел од неговата брегова линија се наоѓаат и два национални паркови: Националниот Парк Пелистер (прогласен 30.11.1948 год.) и Националниот Парк Галичица (Сл. Весник на РМ бр. 31/58).

Националниот парк Галичица завзема положба меѓу двете езера - Охридското и Преспанското. Се протега на површина од 22 750 ha. Галичица се одликува со мошне богат и разновиден растителен свет - некаде преку 1 000 видови, меѓу кои голем број реликти и ендеми.

Националниот парк Пелистер со површина од 12 000 ha е првиот национален парк на територијата на дел од планината Баба. Националниот парк изобилува со разни видови релјефни облици кои се формирани низ долготрајни и мошне сложени природни процеси од кои највпечатливи се камените реки и камените мориња. Од посебна привлечност се и двете глацијални езера - Големото и Малото Езеро на Пелистер, познати како "Пелистерски Очи".

На територијата на Општина Ресен има 3 специјални шумски резервати, и тоа:

- Резерват од ела (*Abies alba* Mill.). Резерватот се наоѓа на планината Баба во месноста "Рупа". Површината на резерватот изнесува 7,6 ha и претставува крајна граница на простирање на овој дел од Балканскиот Полуостров.
- Резерват од бреза (*Betula verrucosa* Ehrh.). Резерватот се наоѓа на планината Баба кај месностите "Непртка" и "Калојзана".
- Резерват од бука (*Fagus moesiaca* Ozezczott). Овој резерват се наоѓа на планината Баба во месноста "Калојзана". Површината на резерватот изнесува 5 ha.

Преспанскиот регион во целина е бисер на македонската културна и административна историја. Уште од антиката Преспа била значајна крстосница на римската сообраќајница *Via Egnacia*, а топонимот Претор (lat. Praetor - управител на административна единица) отворено говори за важноста што ја имало местото како седиште на управител на римска провинција. Во средновековието, Преспа била бастион и престолнина на Самоиловото Македонско царство, кое тука ги имало своите најсветли моменти и својот трагичен крај.

На подрачјето на Преспа регистрирани се 130 археолошки локалитети од различни периоди од развојот на материјалната култура, потоа 1 000 археолошки експонати, 500 монети, како и 450 експонати од етнолошко наследство.

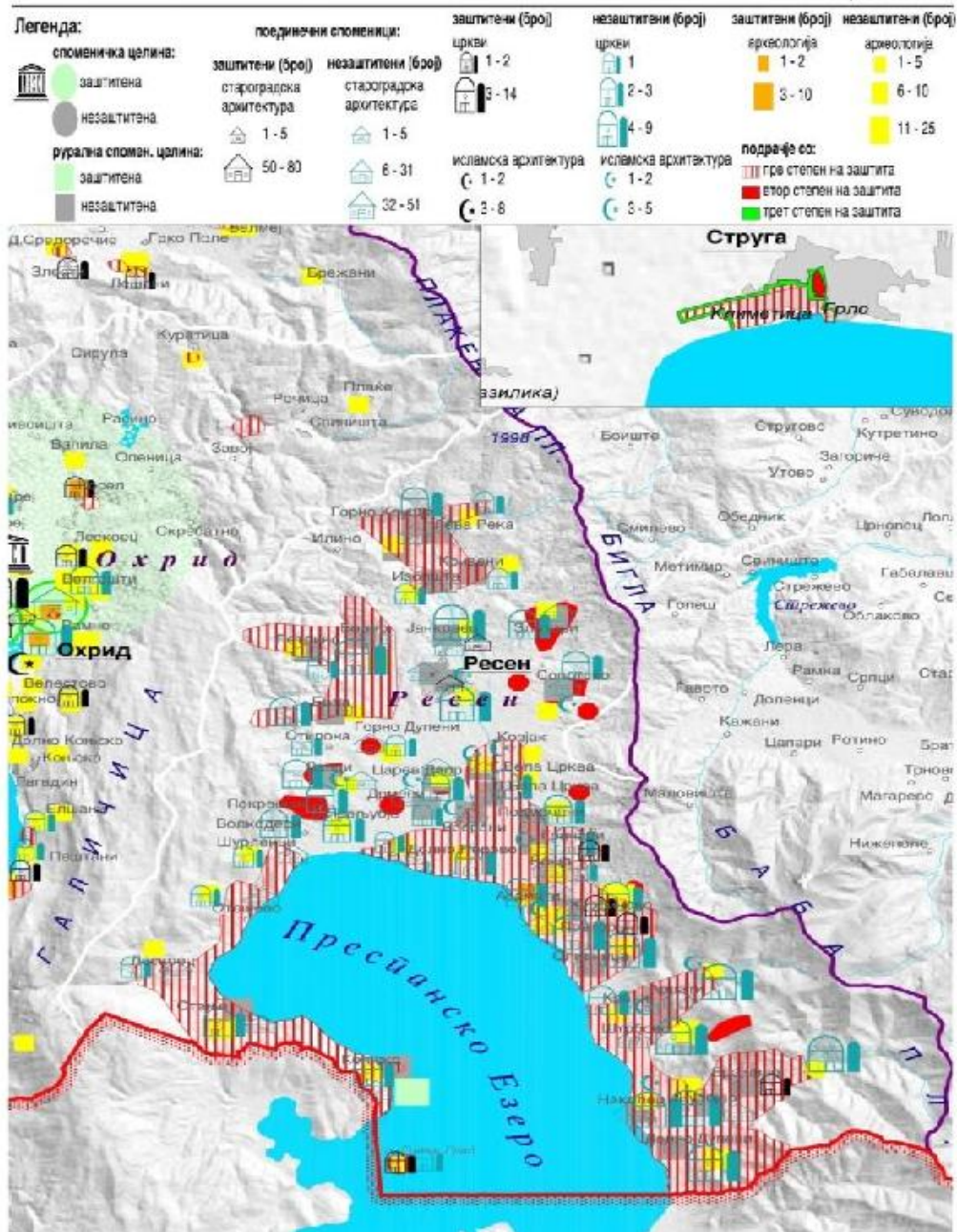
Во Преспа постојат 95 цркви и манастирски комплекси, како и 1 024 икони.

До денес опстојуваат сакралните објекти од периодот 11÷17 век: Св. Илија во с. Грнчари (12 век), Св. Ѓорѓи во с. Курбиново (12 век), Св. Сава во с. Претор (14 век), Св. Богородица во с. Сливница (17 век), Св. Петка во с. Брајчино (14 век) и Св. Атанас и Св. Архангел во с. Долно Дупени (14 век).

Како еден од позначајните споменици на исламската култура е Хаџирамадановата џамија, изградена во 1592 година.

## Културно-историско наследство

Карта: A2110617



Слика 15. Културно – историско наследство

По својата традиционална селска архитектура препознатливи се селата Брајчино, Љубојно и Долно Дупени со куќи изградени од камен кои сеуште го отсликуваат духот на едно минато време.

Од градската архитектура посебно се издвојува зградата т.н. Сарај – споменик на културата во Р. С. Македонија изградена во почетокот на 20 век во времето на Младотурската револуција во стилот на неокласицизам по пример на француската архитектура.

Ресенската керамичка колонија, сместена во Дом на култура "Драги Тозија" е членка на Интернационалната Академија за керамика при УНЕСКО. Керамичката колонија, секоја година организира работна сесија за еминентни уметници од светот и истата се одржува во с. Отешево.

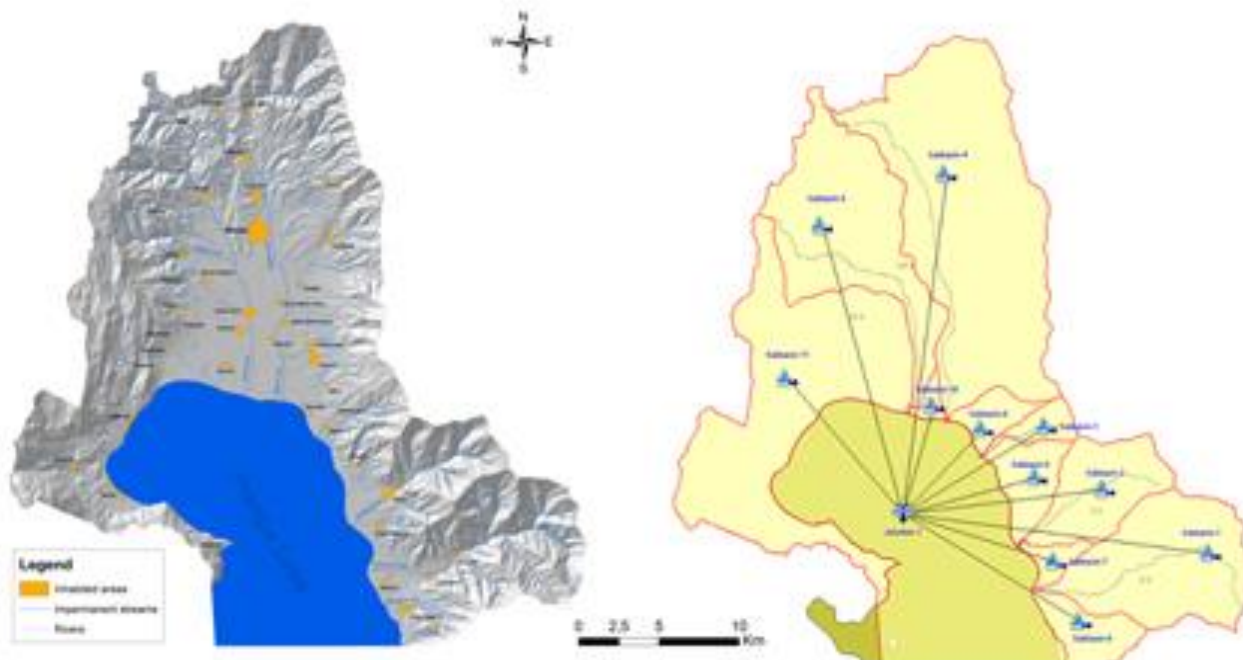
Во с. Подмочани се наоѓа една од најбогатите етнолошки колекции во Македонија, сместена во Етнолошки музеј во приватна сопственост.

### 2.1.2. Хидрографија и хидрогеологија

Преспанското Езеро со своите притоки претставува главен хидрографски објект на територијата на Ресен. Главни притоки од македонскиот дел на Преспанското Езеро се: Брајчинска Река, Кранска Река, Голема Река, Источна Река и Курбинска Река. Од хидрогеолошка гледна точка, постојат само неколку непостојани водотеци, но нивната течечка моќ е значајна, па неколку пати во историјата истите предизвикале големи штети при поплави. Секоја од овие притоки се вливаат во Преспанското Езеро и се планински потоци со големи висински разлики од изворот до вливот (> 1000 m).

Во сливот на Преспанското Езеро регистрирани се два извора со издашност над 30 l/s кај селото Крушје, еден извор со издашност од 11÷30 l/s и поголем број извори со издашност помала од 1 l/s.

Статичкото ниво на подземната вода на поедини подрачја е различно и се движи од 1,0 m во поедини делови, до под 6,0 m во други делови. Површинските - недренирани води, кои ги има на повеќе места при обилни врнежи, со течението по улиците и другите градски површини, го покачуваат нивото на подземната вода.



Слика 16. Хидрографска мрежа и издвоени подсливови

Преспанската котлина како дел од западно - македонската хидрогеолошка регија се карактеризира со присуството на карпи со различни хидрогеолошки карактеристики и типови на порозност (фрактурен/искршен, затворен, карстен и карстно-фрактурен тип на издан) како и со појава на минерални и термоминерални подземни води.

**Пукнатискиот тип на издан** ги препокрива високите планински предели каде има средна и мала пермеабилност на вода, со принос околу  $0,1 \div 5,0$  l/s.

**Збиен тип на издан:** Тектонската депресија е исполнета со седименти од Плеоцен и Кватер кадешто постојат фреатски и артезијански (субартезијански) подземни води. Подлогата се состои од Палеозојски шкрилци, гранит и Мезозојски варовник. Фреатскиот тип на аквифер се карактеризира со широка распространетост и е детектиран на неколку локалитети (Лавци, Болно, Г. Дупени, Асамати, Ц. Двор итн.). Седиментите кои датираат од Кватерот имаат поразлично потекло, литолошка композиција и хидрогеолошки функции (алувијални, пролувијални, дилувијални, елувијални, органско-блатни итн.).

**Карстен тип на издан** се појавува во Палеозојските, Мезозојските и Терциерните карбонатни карпи на планината Галичица. Најголемиот извор на варовникови во Македонија е Свети Наум, со варијабилен капацитет (Свијис, Ј., 1911) од  $2 \div 40$  m<sup>3</sup>/s. Мал дел од варовникови извори постојат во источниот дел на Галичица (Преспа). Постојат два варовникови извори на планината Бигла на локалитетот "Крушје" со капацитет од  $(35 \div 160$  l/s).

Преспа подсливот припаѓа на сливот на реката Црн Дрим и претставува дел од сливот на реката Дрим. Охридското и Преспанското Езеро припаѓаат на групата Десаретски езера кои потекнуваат од геотектонската депресија што се случила пред 2 до 3 милиони години на западните делови на планината Линарили. Во светот постојат само неколку езера со слично потекло.

Поради варовниковата подлога, големо количество на вода од Преспанското езеро навлегува во почвата од дното и минувајќи низ мрежа од подземни пукнатини ги снабдува со вода изворите кои се наоѓаат на Охридскиот брег.

Преспанското езеро се наоѓа на околу 850 метри надморска височина којашто може да варира од 843,55 метри (Октомври 2003) до 851,77 метри (Јуни 1963). Истото е составено од две меѓусебно поврзани езера: Малото Преспанско и Големото Преспанско езеро. Сливот е поделен помеѓу: Македонија, Грција и Албанија. Преспанското Езеро формира затворен басен опкружен со високи планини. На запад – планината Галичица (2 256 m), на север – Плакенска Планина (1 935 m), планината Бигла (1 656 m) на североисток, на исток Баба Планина (2 420 m), планина Трикларион на југоисток (1 749 m), на југ Сува Гора (1 480 m) и на југозапад со Мали и Тате (2 288 m).





Вкупната површина на регионот (земајќи ги предвид разликите во мерењата – разлика во размерот, разлики во дефинираната граница на варовниковата површина) е меѓу 1 368 ÷ 1 386 km<sup>2</sup>.

Поради флукуациите во нивото на водата, плоштината на езерската површина варира од 306 ÷ 324 km<sup>2</sup>.

Површината на Големото Преспанско Езеро се движи од 259,4 ÷ 280,0 km<sup>2</sup> (МКД – 68,1 %, АЛБ – 17,9 %, ГР – 14,0 %). Површината на Малото Преспанско Езеро се движи од 44,4 ÷ 47,4 km<sup>2</sup> (МКД – 0 %, АЛБ – 10 %, ГР – 90 %).

Вкупната површина на сливот е околу 1052,41 km<sup>2</sup> (МКД – 583,00, АЛБ – 214,09, ГР – 255,32).

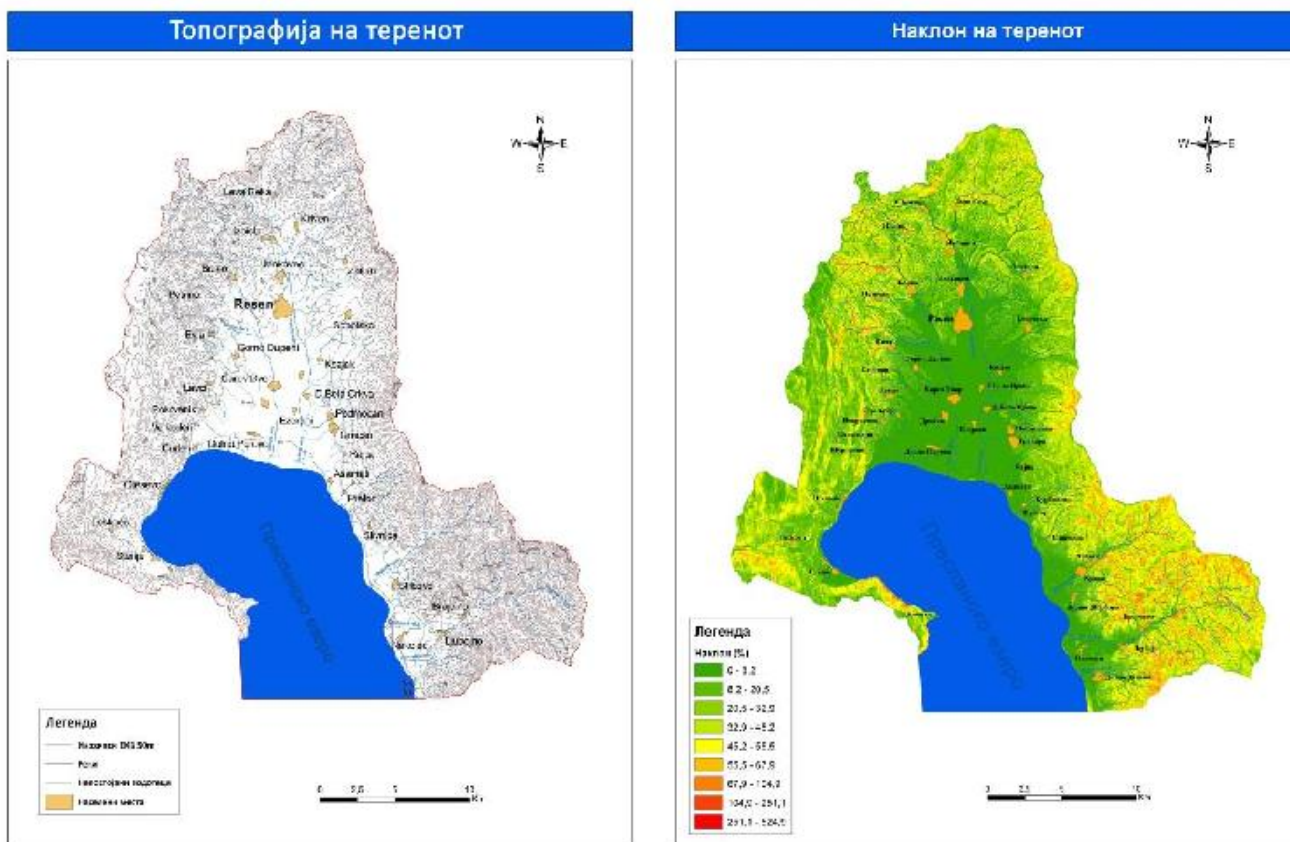
**Табела 14. Особености на сливот на Преспанското езеро**

	Површина (km <sup>2</sup> )	Површина на слив (km <sup>2</sup> )	Hmin (м.н.в.)	Hmax (м.н.в.)	Нав (м.н.в.)	Наклон (%)	Големо Езеро (km <sup>2</sup> )	Мало Езеро (km <sup>2</sup> )
Македонија	761,00	593,00	844	2 420	1 118,37	21,37	178,0	0,0
Албанија	261,19	214,09	844	2 275	1 207,41	26,23	42,7	4,4
Грција	341,52	255,32	844	2 161	1 132,60	24,41	42,4	43,8
<b>Вкупно:</b>	<b>1 363,71</b>	<b>1 052,41</b>					<b>263,1</b>	<b>48,2</b>

Извор: Хидрогеолошка студија за сливот на Преспанското Езеро, 2015

Површината која е опфатена во Планот 2010 е македонскиот дел од Големото Преспанско Езеро, класифициран како ридски и ридско-планински предел. Истиот може да се подели на Преспанска котлина и планините кои ја опкружуваат - Баба, Илинска и Галичица. Ридскиот и ридско-планинскиот дел од овој регион се одликуваат со голема наклоност (стрмност) (поголема од 32 %).

Специфичните орографски услови, заедно со географските и локалните фактори влијаат на динамичните климатски фактори, креирајќи три различни климатски типови низ целиот слив: топло и ладно континентално; субпланинско и планинско субмедитеранско и субалпско и алпско климатско подрачје. Годишната просечна температура е релативно ниска, но сепак многу погодна за развој на овоштарство, особено за одгледување јаболка. Специфичната локална топла континентална клима е резултат на релјефот, надморската височина, флукуацијата на нивото на водата на Преспанското езеро и слабото влијание на Медитеранската клима.



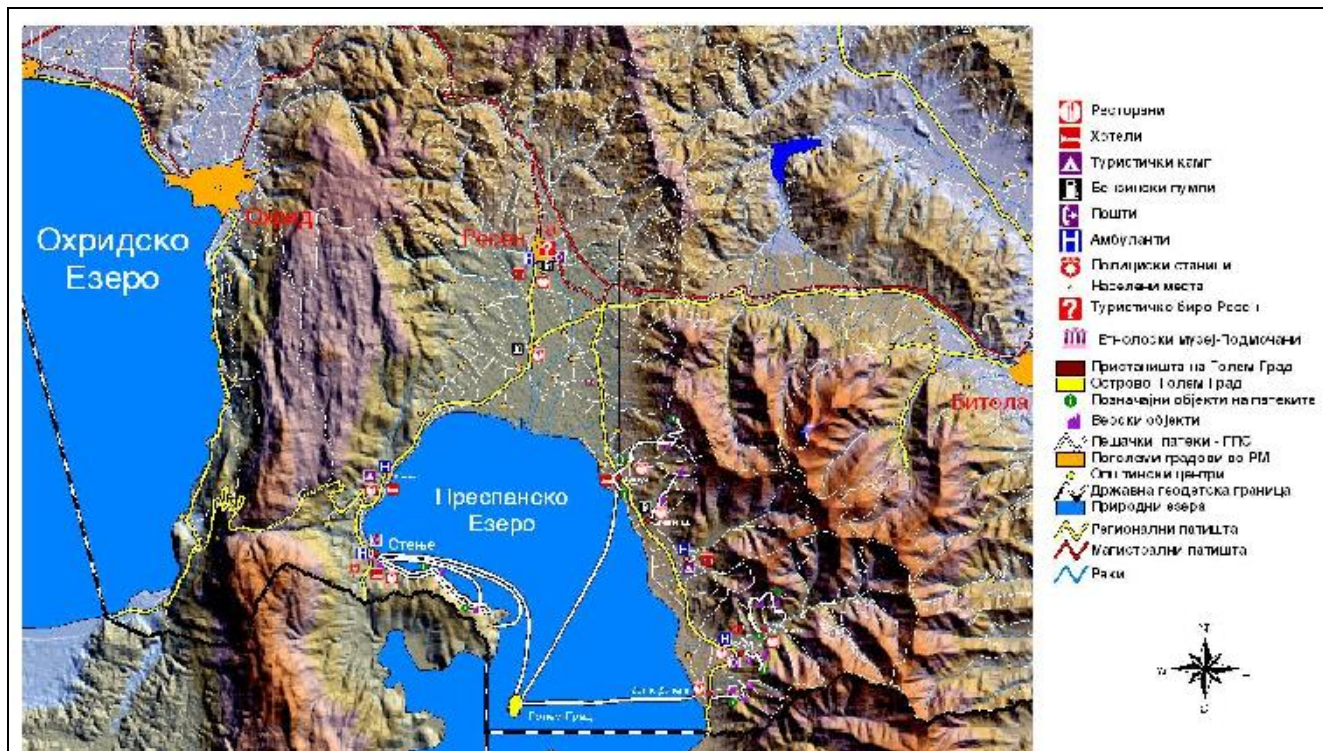
Слика 19. Топографија и наклон на сливот

### 2.1.3. Геологија и почви

Геоморфологијата на Преспанскиот регион е многу интензивна. Геоморфолошкиот карактер на регионот е дефиниран со двете езера, Мала и Голема Преспа, и високите планински масиви (Мали и Тате, Трикларио) ситуирани на кусо растојание околу обалите на двете езера. Планинската област со висина од  $1\ 100 \div 1.500$  m надморска височина се простира во најголемиот дел од регионот.

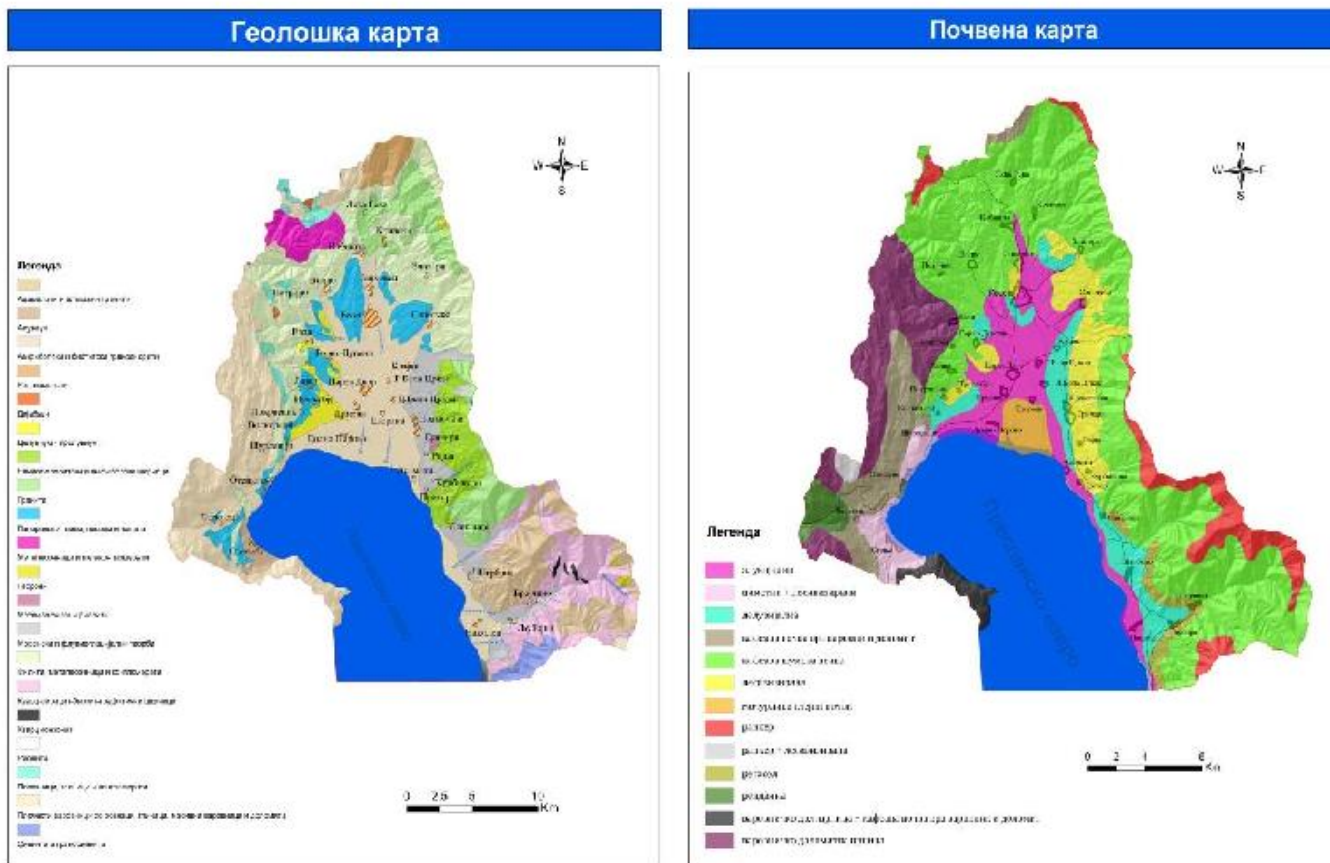
Преспанскиот регион се карактеризира со релативно сложени геолошко-тектонски структури, со карпи на возраст од најстарите палеозојски формации до најмладите неогени и квартарни седиментни карпи. Планините и котлината се составени главно од карпи со различна возраст и состав. Преспанската котлина е опкружена со планините Петринска Планина, Галичица, Сува Планина, Иван Планина и Сува Гора. И планините и котлината се составени воглавно од карпи со различна старост, минералоски состав и потекло. Варовничките карпи се доминантни во целост, но исто така, во помала мера се дистрибуирани помеѓу магматските карпи и гранодиоритите. Сиенитите се присутни во области со повисока надморска висина, а карбонатните Тријаски карпести маси се присутни

во многу области. Различни видови на квартерните седименти, како што се алувијалните, флувио-гласијалните, пролувијалните, органогено-барските и делувијалните седименти, се доминантни во долината, особено долж речните корита.



Слика 20. Тридимензионален модел на релјефот на Преспанскиот регион

Во Преспанската котлина доминираат алувијалните почви распространети во најниските региони. Значаен дел од површината на западната страна на котлината и ридиштата главно се користат за земјоделие. Камбичните почви се доминантни во планинскиот регион и се покриени со шумска вегетација. На субалпските и алпски терени има само тревна вегетација. Во Македонскиот дел од сливот има мали наслаги од мермер, доломит, варовник и тресет. Главна минерална суровина се варовник и доломит во западниот дел. Песок и чакал се експлоатира околу устието на Голема Река во Преспанското Езеро.



Слика 21. Геолошка и педолошка карта

#### 2.1.4. Биолошки ресурси

**Растителен свет:** Од фитогеографски аспект флората може да се класифицира како Балканска субзона или субмедитеранска вегетативна зона. Површините со водена вегетација имаат посебна важност од аспект на нивно зачувување. Флората во регионот е присутна со многу различни видови. Пределите од обалите на двете езера до граничната линија со планското подрачје се богати со шумски формации (ниска шумска вегетација, дабови шуми и мешани дабови и борови шуми) субалпска вегетација и алпски ливади.

Ендемични, ретки и загрозуени растителни видови: до сега се регистрирани многу ендемски видови за Балканскиот полуостров. Како дополнување не ендемските видови што се регистрирани во регионот се внесени во каталог на заштитени растителни видови.

Вегетацијата варира од субмерзна акватична формација и трскарници до шибјак од смрека, шикара од даб до добри дабови шуми, бука, мешани лисјари, нешто иглолисни и највисоко алпска пасишна вегетација. Од фитоценолошка гледна точка, најважно е присуството на ендемична растителна заедница *Lemneto-Spirodeletum polyrrhize aldrovandetosum*.

### **- Животински свет:**

Безрбетници: регистрирани се 16 ендемични видови.

Риби: вкупно 23 видови риба се регистрирани во регионот, од кои 5 вида се ендемични за Преспанскиот регион и 2 вида за Балкан.

Водоземци: регистрирани се 11 видови на водоземци. Два вида и 4 подвида се регистрирани како Балкански ендемични видови. Ниеден од овие видови не е директно загрозен.

Влечуги: регистрирани се 22 вида на влечуги.

Птици: Птиците во Преспанскиот регион се од големо национално и меѓународно значење, како поради богатството на видовите така и поради присуството на значителни популации на ретки видови од меѓународно значење како што се Далматинскиот пеликан, Белиот пеликан и Пигми корморанот. Од 261 вид на птици што се набљудувани во регионот, 183 видови се со големо значење, според официјалните листи, национална или Европска легислатива и интернационални конвенции. Досега не е направена подетална студија за квалитативна и квантитативна анализа пошироко во регионот.

Цицачи: За четири вида цицачи што живеат на територијата на Преспанскиот регион има потреба од непосредно донесување на мерки за нивна заштита и зачувување на видот: волкот, кафеавата мечка, видрата и дивокозата.

Севкупно во Преспа постојат 1326 растителни видови, 23 слатководни видови на риби, 11 водоземци, 21 вид на рептили, повеќе од 42 видови на цицачи, меѓу кои се кафеавата мечка, волк, видра и дивокозата, и повеќе од 260 видови птици. Овој регион покрај тоа што претставува засолниште на повеќе од 90 видови на птици преселници, исто така е и дом на десетици видови кои се официјално регистрирани како критично загрозени или ранливи. Меѓу нив е и далматинскиот пеликан, еден од најголемите летечки птици во светот, кој бара прикриени мочуришта за да изгради гнезда каде би се извело неговото потомство, што го прави најголема колонија за размножување во светот. Што се однесува до фауната, најважна е рибната фауна, од која 80 % се ендемични видови.

### **2.1.5. Климатолошки и хидролошки мониторинг систем**

Климата во општината е умерно-континентална, со медитеранско влијание преку клисурата Грло на југозапад од Малото Преспанско Езеро и преку планинскиот превој Превтис на југозападниот дел од Мала Преспа. Тоа условува топли лета со свежи ноќи и благи зими. Просечната годишна релативна влажност на воздухот изнесува 64 %.

Поголемиот дел од оваа е котлина под водата на Преспанското Езеро, кое во одредена мера се јавува како климатски модификатор на својата околина. Езерото се наоѓа на надморска височина од 850 m, и претставува терморегулатор за околниот воздух, посебно на температурата на воздухот во зимските месеци и тоа во декември и јануари. Просечната годишна температура изнесува 10,2 °C, со најтопол месец јули

со просечна месечна температура од 21 °С, минимална вредност од 0,3 °С во месец јануари. Преспанската котлина се одликува со долготрајно сончево зрачење и просечната годишна сума изнесува 1 400 до 2 600 часови. Маглата во Преспанското подрачје е ретка појава, главно поради честото проветрување и присуство на големите езерски водени површини.

Хидролошкиот и метеоролошкиот надзорен мониторинг бил спроведен според Законот за Хидро-метеоролошки работи, Законот за води и програмата за заштита на Охридското, Преспанското и Дојранското Езеро.

**Метеоролошката/Климатолошката мрежа** се состои од една климатолошка станица (Ресен), една метеоролошка станица (Претор) и седум мерни станици за мерење на интензитетот на врнежите. Климатолошката станица во Ресен е основана во 1947 година како станица за мерење на интензитетот на врнежите и како таква функционираше меѓу 1980 и 1993 година. Метеоролошката станица во Претор е основана во 1980 година како полигон за превенција од поројни дождови (град), кадешто се вработувале експерти кои ги мониторираше метеоролошките параметри. Седум станици за мерење на интензитетот на врнежите се распоредени на следниов начин: пет од нив на крајбрежните делови на Преспанското Езеро – Стење, Царев Двор, Перово, Асамати и Наколец и две на поголема надморска височина (Избишта и Брајчино). Овие мерни станици ја регистрираат состојбата на плувиографскиот режим на крајбрежните делови на преспанското Езеро како и на површината на самото езеро. Нема достапни информации за повисоките делови на сливот.

**Табела 15.** Климатолошки параметри – МС „Претор“ (период 1991-2010)

Месец	Јан	Фев	Мар	Апр	Мај	Јуни	Јули	Авг	Сеп	Окт	Нов	Дек	Год.
Температура [°C]	1,8	2,4	5,5	9,6	14,7	18,7	21,3	21,1	16,5	12,3	7,4	3,1	<b>11,2</b>
Врнежи [mm]	40,0	52,2	41,0	52,9	40,1	26,6	24,7	23,4	57,1	69,0	67,8	75,5	<b>570,4</b>
Влажност на воздухот H [%]	72	67	63	63	64	62	57	56	63	69	70	73	<b>65</b>
Инсолација SI [часови]	112,2	130,1	176,6	173,3	329,6	275,2	321,4	309,5	221,9	174,2	118,2	85,5	<b>2427,6</b>
Ветрови [m/s]	1,4	1,7	1,9	1,7	1,2	1,3	1,4	1,4	1,6	1,3	1,4	1,4	<b>1,5</b>
Суша index - DI	40,8	50,5	31,7	32,5	19,5	11,1	9,5	9,0	25,9	37,2	46,8	69,1	<b>26,9</b>

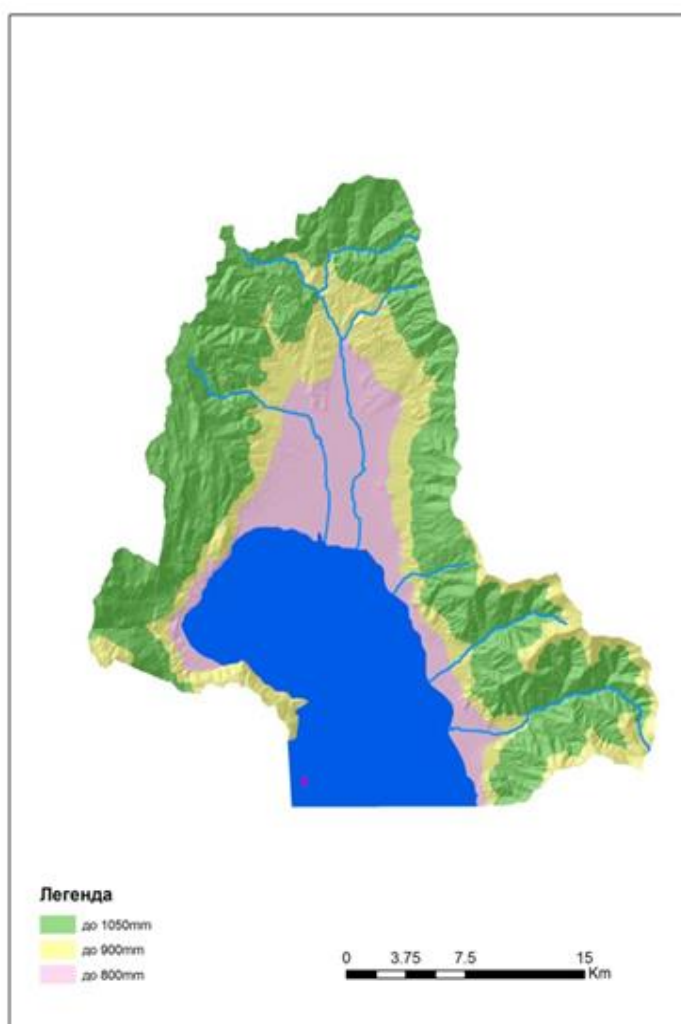
Извор: Prespa\_Lake\_WMP\_Updated\_2016-2021\_MKD

**Табела 16.** Врнежи во Преспанскиот регион

	Јан	Фев	Мар	Апр	Мај	Јуни	Јули	Авг	Септ	Окт	Нов	Дек	Годиш.
Асамати	57,14	60,91	51,36	47,60	61,24	33,07	30,96	28,99	41,08	67,38	91,62	63,74	625,01
Стење	89,45	88,02	79,86	75,97	67,81	36,24	34,88	33,59	58,74	102,85	126,64	113,41	873,68
Избишта	83,63	91,14	69,46	63,38	69,16	41,75	32,29	33,23	52,00	88,89	112,55	95,91	821,89
Ц. Двор	61,03	54,53	49,97	44,09	50,40	30,55	28,84	27,79	45,05	65,05	85,87	73,80	611,51

Наколец	51,77	57,83	44,95	42,00	54,06	34,06	25,56	34,45	44,13	60,10	73,34	60,02	571,77
Брајчино	59,23	67,06	51,68	57,30	68,63	41,79	41,14	34,67	51,81	71,03	84,19	71,94	684,30
Ресен	71,54	73,52	55,57	50,83	67,09	36,79	26,33	25,69	47,33	72,96	104,61	75,57	707,82
Претор	39,99	52,18	41,04	52,94	40,11	26,58	25,96	24,66	57,14	72,60	67,84	75,52	570,37
<b>Вкупно</b>	<b>64,2</b>	<b>68,1</b>	<b>55,5</b>	<b>54,3</b>	<b>59,8</b>	<b>35,1</b>	<b>30,7</b>	<b>30,4</b>	<b>49,7</b>	<b>75,1</b>	<b>93,3</b>	<b>78,7</b>	<b>683,3</b>

Извор: Prespa\_Lake\_WMP\_Updated\_2016-2021\_MKD



**Слика 22.** *Изохиетска карта*

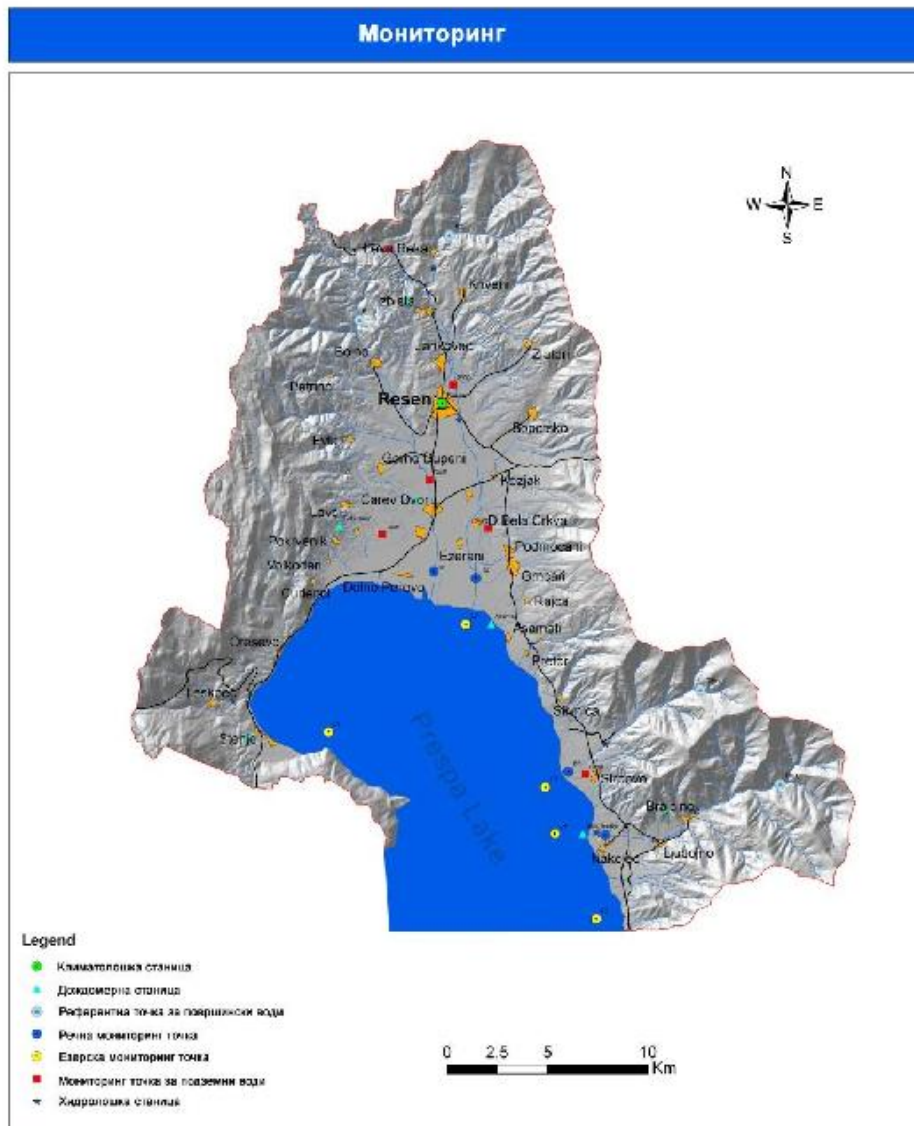
Специфичните орографски карактеристики кои имаат влијание на динамичните климатски фактори, заедно со влијанието на географските и локалните фактори, креираат три различни климатски типови низ целиот слив: топло и ладно субмедитеранско (850 ÷ 1 100 m н.в.); субпланинско и планинско субмедитеранско (1 100 ÷ 1 650 m н.в.) и субалпско и алпско климатско подрачје (1 650 ÷ 2 420 m н.в.). Годишната просечна температура е релативно ниска ( $t = 9,6 \text{ }^{\circ}\text{C}$ ;  $t_{\text{max}} = 37,0 \text{ }^{\circ}\text{C}$  - 06.07.1988;  $t_{\text{min}} = -26,5 \text{ }^{\circ}\text{C}$  - 14.01.1968).

Специфичната локална топла континентална клима е резултат на релјефот, височината, флукуацијата на нивото на водата на Преспанското езеро и слабото влијание на Медитеранската клима. Големото и Малото Преспанско Езеро се опремени со вкупно 13 станици за мерење на интензитет на врнежи (7 во Македонија) при што мора да се спомене дека повеќето од нив се во функција и денес. Вообичаено е месечните врнежи да достигнуваат највисок процент во ноември, додека во текот на летото помеѓу јуни и јули нивниот интензитет е најмал. Од септември до ноември интензитетот на врнежите сигнификантно се зголемува, додека во периодот од јануари до мај истите осцилираат околу покачени нивоа на интензитет. Генерално источните и јужните мерни станици покажуваат вредности помеѓу 600 и 700 mm/год. Од друга страна, на север и на запад врнежите се застапени со нешто поголем интензитет 700 и 930 mm/год. Имајќи предвид дека не постои мерна станица на високите планински делови, според изохиетските мапи креирани од АНМА, годишниот интензитет на врнежите во овие региони достигнува до 1 050 mm. Вредностите во табела 16 ги покажуваат врнежите само во пониските делови на Преспанскиот регион. Сметајќи дека врнежите во повисоките планински делови се поголеми дефинирани се вредностите, врз база на изохиетските мапи.



**Слика 23.** Средно месечна сума на врнежи во Преспанскиот регион



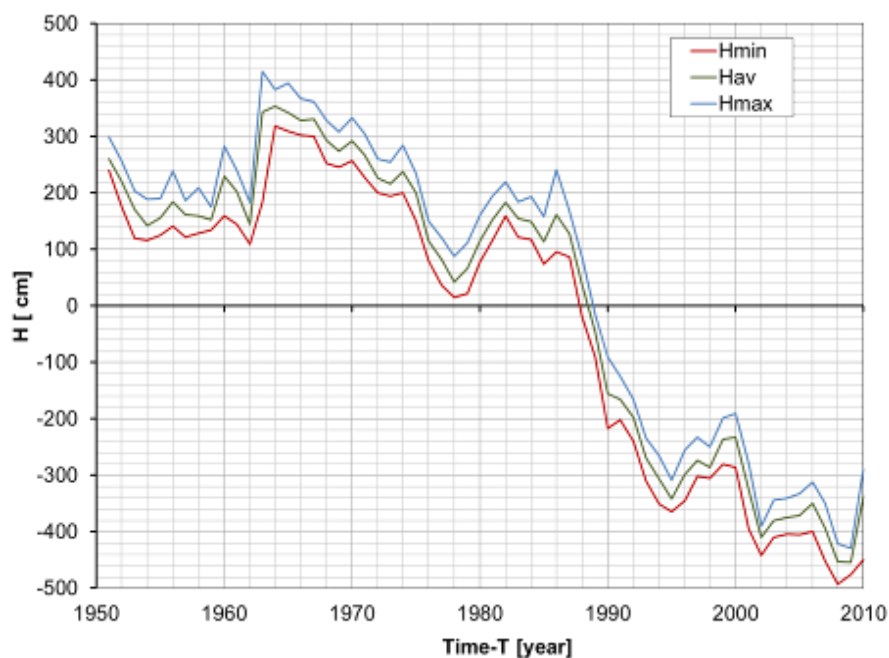


Слика 24. Климатолошки и хидролошки станици во Преспанскиот регион

**Хидролошкиот мониторинг систем** се состои од работата на хидролошките станици на реките и езерата. Езерските станици чија задача е да го мерат нивото и температурата на водата биле основани во 1935 година (Стење), 1948 (Асамати) и 1954 (Наколец). Секоја од нив е опремена со уреди за мерење на нивото на водата. Надворешни соработници се одговорни за мониторирање на нивото на температурата на водата во езерото. Многубројни прекини во работата и дисконтинуитет на мониторингот се случувале во овие мерни станици, особено во текот на Втората Светска војна. Хидролошката станица "АСАМАТИ" прекинала со работа кратко после 1990 година. Речните станици се лоцирани на Голема река (2) и Брајчинска река (1). Хидролошката станица "Ресен" започнала со работа во 1947 година и оттогаш работи со неколку интермедиерни прекини како резултат на големите промени во

речното корито. Обезбедувајќи неискористени хидролошки информации, оваа станица престанала со работа кон крајот на осумдесетите години. Хидролошката станица "Лева Река" била отворена во 1986 на Лева Река (притока во горниот тек на Голема Река) како алтернатива на хидролошката станица "Ресен". Истовремено се вршени мерења на протокот на двата локалитети. Станицата е опремена единствено со гореспоменатите уреди и надворешен соработник за дневни мерења на нивото на водата. Хидролошката станица "Брајчино" започнала со работа во 1964 година во селото Брајчино и работи континуирано до ден денес. Распределба на оваа станица била направена во 1986 година, поместувајќи се возводно инсталирајќи автоматски инструмент за регистрирање на нивото на водата, наречен "лимнограф".

Нивото на водата во Преспанското Езеро покажува значајни осцилирања. Највисока вредност била достигната за време на поплавата во 1963 година со 853,4 m н.в., што одговара на езеро со површина од околу 280 km<sup>2</sup>. Отогаш нивото на водата е спуштено до отприлика 844,65 m н.в. со најголемо опаѓање меѓу 1986 и 1991 година. Последните најниски детектирани вредности за нивото на водата биле обсервирани во 2002 година со точно 844,5 m н.в. Охридското Езеро се излива во реката Црн Дрим, која понатаму се влива во Јадранското Море. Од 1962 година водата што истекува од Охридското Езеро е контролирана од локалната самоуправа на градот Струга со поставување на брана. Оперативноста со оваа структура е регулирана од потребите на хидроцентралите и потребата да се одржува нивото на водата во езерото на прифатливо оптимално ниво. Според континуираните мерења (1982÷2001), просечниот истек на езерото е  $Q = 21 \text{ m}^3/\text{s}$ .



Слика 25. Нивото на вода во Големото Преспанско езеро

Резултатите од врнежите според моделот *runoff* за периодот од 54 години почнувајќи од 1951 до 2004 се сумирани во табелата за четирите подсливни подрачја. Прикажаните специфични празнења ги рефлектираат хидрографските карактеристики на истражуваните подсливни подрачја. Резултатите за Јужниот грчки подслив се потврдени и со резултатите од грчкиот модел. Поврзаноста меѓу истеците на подсливните подрачја исто така е потврдено од "CORINE Land Use Classification" коешто било спроведено на Универзитетот во Скопје. Од оваа анализа може да биде заклучено дека згуснувањето на шумската покривка ги редуцира специфичните истечи, доколку останатите параметри се константни. Ова е потврдено со општо искуство.



Под-слив	Површина [km <sup>2</sup> ]	Средно годишно истекување [m <sup>3</sup> /s]	Средно годишно специфично истекување [l/s/km <sup>2</sup> ]
Источен	270,9	3,6	13,4
Северен	320,0	4,6	14,2
Западен	247,6	2,4	9,7
Јужен	218,9	2,5	11,4

Слика 26. Издвоени подсливови според истеците

Извор: Prespa\_Lake\_WMP\_Updated\_2016-2021\_MKD

## 2.1.6. Користење на земјиштето

Во однос на користењето на земјиштето, околу 32 % од македонскиот дел на површината на сливот (вклучувајќи го и самото езеро) се прекриени со шума, додека на земјоделието отпаѓа 27 % од кои само 16 % се посеани со култури. Останатите 41 % се претставени со населби, патишта и неискористено земјиште (генерално водена површина). Земјоделството игра важна улога при вработувањата и економската одржливост

**Табела 17.** Класификација на искористено земјиште според Corine делинеацијата

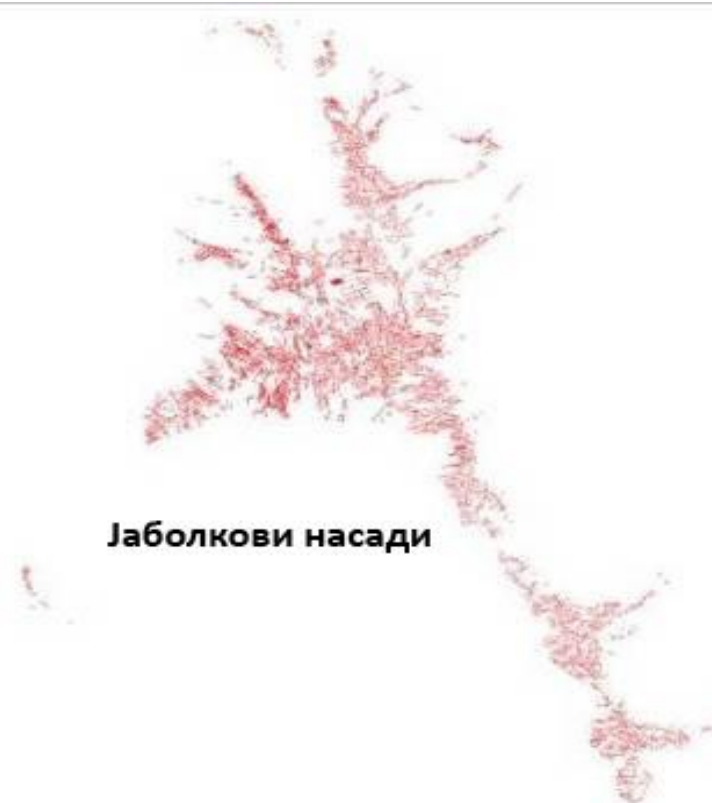
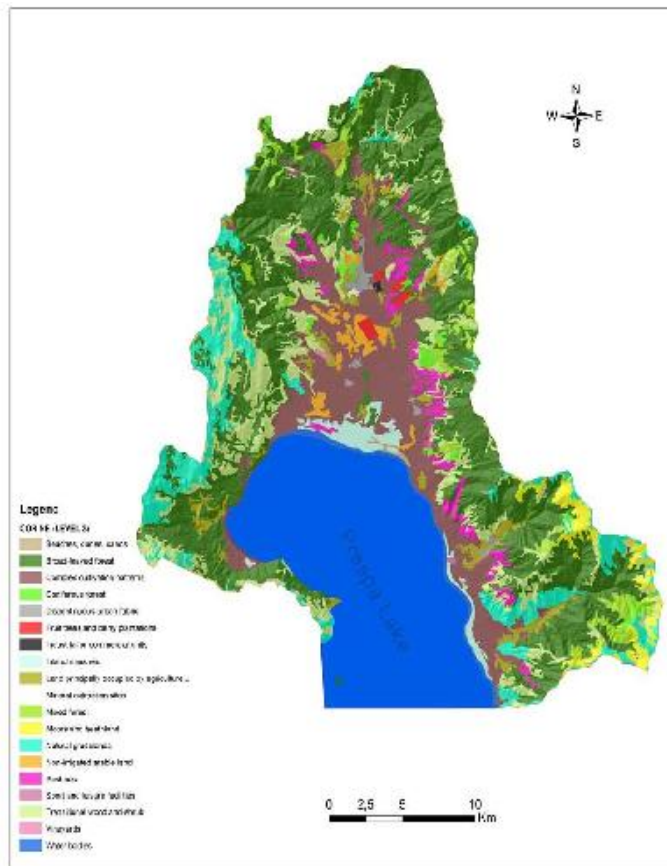
Code	CORINE - Class	ha	%
112	Дисконтинуирана урбаната структура	361,34	0,47
121	Индустриски или комерцијални единици	23,09	0,03
131	Места за екстракција на минерали	22,88	0,03
142	Обејкти за спорт и рекреација	23,83	0,03
211	Необработливо земјиште кое не се наводенува	910,61	1,20
221	Лозја	35,81	0,05
222	Сложени модели на одгледување	9 653,27	12,68
222	Овоштарници и плантажи со боровинки	251,44	0,33
231	Пасишта	1 693,68	2,22
243	Земјиште кое главно се користи за земјоделе, со значајни	2 027,16	2,66
311	Листопадни шуми	24 828,8	32,61
312	Четинарски шуми	619,19	0,81
313	Мешана шума	1 716,77	2,25
321	Природни ливади	5 033,95	6,61
324	Преодни шуми	8 102,53	10,64
331	Плажи, дини и песоци	85,82	0,11
411	Копнени мочуришта	2 485,83	3,27
512	Водни тела	18 258,3	23,98

Извор: Prespa\_Lake\_WMP\_Updated\_2016-2021\_MKD

**Табела 18.** Шаблон на искористено земјиште (катастарска класификација)

Општина	Вкупна	Шуми		Пасишта		Култивирана		Непродуктивна	
	ha	ha	%	ha	%	ha	%	ha	%
1	2	3	4	5	6	7	8	9	10
Ресен	73 884	23 625	32	8 195	11	11 932	16	30 123	41

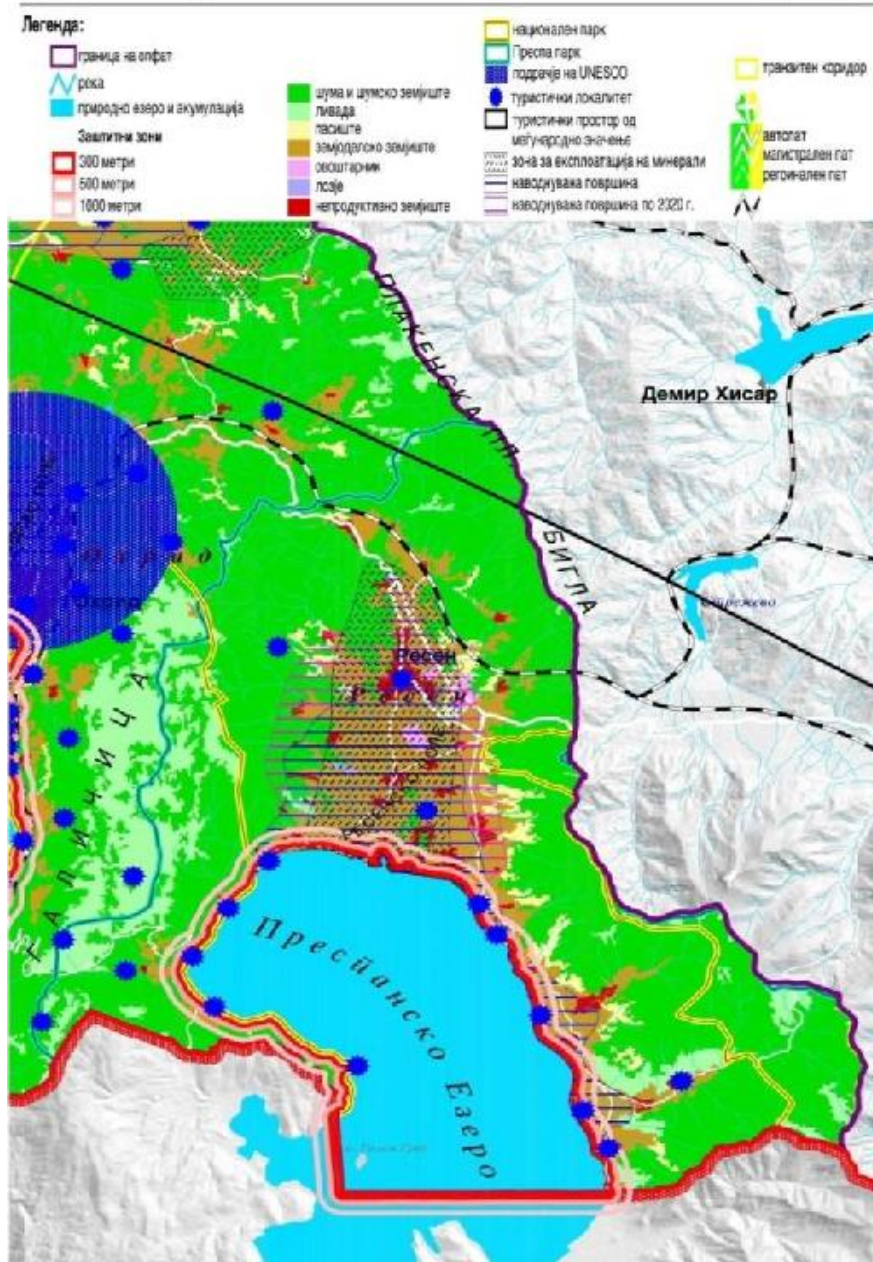
Извор: Prespa\_Lake\_WMP\_Updated\_2016-2021\_MKD



Слика 27. Земјина покривност/користење (Corine level III) и издвоени јаболкови насади

## Користење на земјиштето

Карта: A2110813



Слика 28. Користење на земјиштето

## 2.2. Зафатеност на земјиштето

Генералниот урбанистички план на Ресен се изработил во две фази согласно член 17 од Законот за просторно и урбанистичко планирање и тоа: Фаза Нацрт план и Фаза Предлог – план. Фазата Нацрт – план утврдена е на седницата на Советот на општината Ресен со одлука бр. 07-553/6 на ден 9.12.1998 г. Стручната расправа во Нацрт – планот одржана на ден 3.02.1999 година за која е изготвен извештај, а дел од извештајот се забелешките од Стручната комисија на ПО на министерството за урбанизам и градежништво и други сугестии. Изработувач на нацрт- планот во консултација со главниот архитект на градот ги проанализирал сите сугестии и забелешки произлезени од постапката за донесување на планот и ги вградил во него. Известието за постапување по забелешките е составен дел на попатната документација, а од него може да се заклучи дека сите прифатени забелешки се вградени во Планот, со што истиот се здобил со нови квалитети и можност за побрза реализација. Така Дополнетиот План претставува и последна фаза, Предлог – ГУП кој е донесен на Седницата на Советот на Општината Ресен одржана на ден 1.06.2000 година со Одлука бр. 07-239/9. Со согласноста бр. 10-9188 од 19.01.2001 година издадена од Министерството за транспорт и врски – сектор за уредување на просторот, дадена е согласноста за неговото спроведување, со што е окончана и постапката за донесување на Генералниот урбанистички план на градот Ресен. Повеќе детали за генералниот урбанистички план на градот, како и општите акти кои се донесени за одредени населени места, како и за тие што не се донесени се дадени во прилог 1.

Зафатеноста на земјиштето во границите на Општината Ресен, врз основа на тоа дали земјиштето е урбанизирано, дали има добар водовод и исправна вода за пиење, дали има канализација, добра патна инфраструктура, добро организиран собир на комуналниот отпад, може да се каже дали тоа земјиште е со опслужено домување, недоволно опслужено или нерегулирано домување, вклучувајќи и други големи објекти, дејности, зелени површини и патишта – отворен простор кои зафаќаат дел од земјиштето, ја даваат вкупната површина во опфатот.

Доколку површината за домување ја покриваат сите компоненти и тоа дали земјиштето е урбанизирано, дали има добар водовод и исправна вода за пиење, дали има канализација, добра патна инфраструктура, добро организиран собир на комуналниот отпад станува збор за земјиште кое што е со опслужено домување, доколку недостига една од нив се работи за недоволно опслужено и со 3 или помалку од три компоненти станува збор за нерегулирано домување. Податоците за овие вредности се дадени во табела 19.

Табела 19. Население и зафатеност на земјиште во хектари

	Арвати	Асамати	Болно	Брајчино	Волколери	Г.Бела Црква	Горно Дупени	Горно Крушје	Гричари	Д.Бела Црква	Долно Дупени	Долно Перово	Дрмени	Евла	Езерани	Златари	Избишта	Јанковец	Козјак	Коњско	Крани
	1	2	3	4	5	6	7	8	9	10	11	12	13	14	15	16	17	18	19	20	21
Населен. во опслужено домување										180											
Нас. во недов. опсл. домување				65		200			400		170	150	300		180			920	65		416
Населен. во нерегулирано домување	137	160	200		120		60	80						100		70	180				3
<b>Вкупно население</b>	<b>137</b>	<b>160</b>	<b>200</b>	<b>65</b>	<b>120</b>	<b>200</b>	<b>60</b>	<b>80</b>	<b>400</b>	<b>180</b>	<b>170</b>	<b>150</b>	<b>300</b>	<b>100</b>	<b>180</b>	<b>70</b>	<b>180</b>	<b>920</b>	<b>65</b>	<b>3</b>	<b>416</b>
<i>Домување</i>		43	53	40		50		20	110	60	70	70	100	35	50	30		420	18		
<b>Домување</b>																					
Површ. – опслужено домување										32,9											
Површ. – недов. опсл. домув.				28,08		41,42			39,89		41,60	16,14	34,41		17,71						35,19
Површ. – нерегулирано домување	30,94	18,93	15,52		21,45		18,88	45,09						23,20		14,87	12,75	41,73	19,57	13,70	
<i>Вк. површина – домување</i>	30,94	18,93	15,52	28,08	21,45	41,42	18,88	45,09	39,89	32,9	41,60	16,14	34,41	23,20	17,71	14,87	12,75	41,73	19,57	13,70	35,19
<b>Др. намени</b>																					
Големи објекти		0,39	1,91			0,42	0,85	0,55		2,51						1,18			2,59	0,92	2,14
Дејности	1,37		1,82	0,61	1,40	0,36	0,86	0,5	1,56	0,18	3,51	0,46	0,18	0,38	0,87	0,32	0,17	3,66	0,71	0,95	3,25
Зелени површини	1,03		1,96	0,12	0,68	1,98	1,07	16,65	1,92	1,95	3,10		20,49	0,18		1,85		2,66	0,35	0,59	2,3
Патишта – отв. простор	0,96	3,49	1,80	3,28	3,73	2,74	1,71	8,72	2,43	4,07	1,19	1,40	5,29	3,35	1,16	1,78	3,28	7,45	1,92	0,8	1,6
<i>Вк. површина – др.намени</i>	3,36	3,88	7,49	4,01	5,81	5,5	4,49	26,42	5,91	8,77	7,80	1,86	25,96	3,91	2,03	5,13	3,45	13,77	5,57	3,26	9,29
<b>Вк. површ. на плански опфат</b>	<b>34,3</b>	<b>22,81</b>	<b>23,01</b>	<b>32,09</b>	<b>27,26</b>	<b>46,92</b>	<b>23,37</b>	<b>71,51</b>	<b>45,80</b>	<b>41,61</b>	<b>49,40</b>	<b>18,00</b>	<b>60,37</b>	<b>27,11</b>	<b>19,74</b>	<b>20,00</b>	<b>16,20</b>	<b>55,5</b>	<b>25,14</b>	<b>16,96</b>	<b>44,48</b>



Табела 19. Население и зафатеност на земјиште во хектари – продолжение

	Кривени	Курбиново	Лавци	Лева Река	Лескоец	Љубојно	Наколец	Подмочани	Покрвеник	Прелубје	Престор	Рајца	Ресен	Сливница	Сопотско	Стење	Царев Двор	Штрбово	Шурлени
	22	23	24	25	26	27	28	29	30	31	32	33	34	35	36	37	38	39	40
Населен. во опслужено домување													8748				605		
Населен. во недоволно опслужено домување						80	240												
Населен. во нерегулирано домување	22	150	95	30	11			270	100	8	80	90		200	150	350		170	120
<i>Вкупно население</i>	22	150	95	30	11	80	240	270	100	8	80	90	8748	200	150	350	605	170	120
<i>Домување</i>	14	40	29	15		50	80	85	36	12	35	21	2860	50	40	90		60	21
<b>Домување</b>																			
Површ. – опслужено домување													99,46				43,14		
Површ. – недоволно опслужено домување						19,17	65,32												
Површ. – нерегулирано домување	11,84	13,95	20,84	6,82				39,02	21,45	4,01	16,56	8,75		18,81	23,08	16,16		43,30	14,61
<i>Вкупна површина - домување</i>	11,84	13,95	20,84	6,82		19,17	65,32	39,02	21,45	4,01	16,56	8,75	99,46	18,81	23,08	16,16	43,14	43,30	14,61
<b>Други намени</b>																			
Големи објекти	0,03	1,82		0,17		1,79							40,15				3,97		
Дејности	0,41	0,21	0,74	0,3		2,97	0,5	2,61	1,40			0,23	11,69	0,51	0,79	5,34	5,6	3,6	
Зелени површини		0,42	0,45			17,55	1,67		0,68				58,38	0,33	0,57		1,98		10,67
Патишта – отворен простор	2,72	0,78	9,96	1,71		4,27	7,45	0,5	3,73	0,53	2,3	1,28	27,69	0,93	3,86	0,94	3,68	3,58	3,94
<i>Вкупна површина – др.намени</i>	3,16	3,23	11,15	2,18		26,58	9,62	3,11	5,81	0,53	2,3	1,51	137,91	1,77	5,22	6,28	15,23	7,18	14,61
<b>Вкупна површ. на планскиот опфат</b>	15,00	17,18	31,99	9,00		45,75	74,94	42,13	27,26	4,54	18,86	10,26	237,37	20,58	28,30	22,44	58,37	50,48	29,22

Методологија на одредување:

- ❖ земјиште кое што е со опслужено домување – кое ги содржи сите пет компоненти: 1. урбанизирано, 2. водовод, 3. канализација, 4. патна инфраструктура, 5. собирање на комунален отпад
- ❖ земјиште кое што е со неопслужено домување – ако недостига еден од петте компоненти, односно со четири компоненти
- ❖ земјиште кое што е со нерегулирано домување – земјиште кое има три компоненти или помалку.

### 3. ТРЕНДОВИ И ПРОЕКЦИИ НА НАСЕЛЕНИЕТО

#### 3.1. Урбано население и население по населени места

Територијата на општина Ресен зафаќа површина од 739 km<sup>2</sup> и опфаќа 44 населени места, од кои 43 села и градот Ресен кој претставува територијален и општински центар.

Преспа била населена одамна. Некои од околните населби потекнуваат од праисториска ера и сообраќајниот пат Виа Игнација поминувал овде.

**Табела 20.** Основни карактеристики на територијата на Општина Ресен

Општина	Население (Попис 2002)	Површина (km <sup>2</sup> )	Населени места
Општина Ресен	16 825	739	44

Извор: Државен Завод за статистика, Попис, 2002

Општината се состои од 44 населени места (слика 29). Според бројот на населени места, Ресен е меѓу петте најголеми општини во земјата. Населените места Стипона, Петрино, Илино и Отешево се целосно напуштени, а едно (Коњско) е со број на население помало од 10 жители. Дополнително 8 села имаат број на жители помал од 100. Најголемо село по број на жители е Јанковец со 1 169 жители.

Според последниот попис на населението во 2002 година во општината живеат 16 825 жители. Имајќи го предвид само земјишниот дел, густината на населението е 29 жители на еден km<sup>2</sup>, затоа Ресен е вклучен во доста ретки населени општини во земјата. Бројот на жители е намален за 604 (3,5 %) од 1994 година.

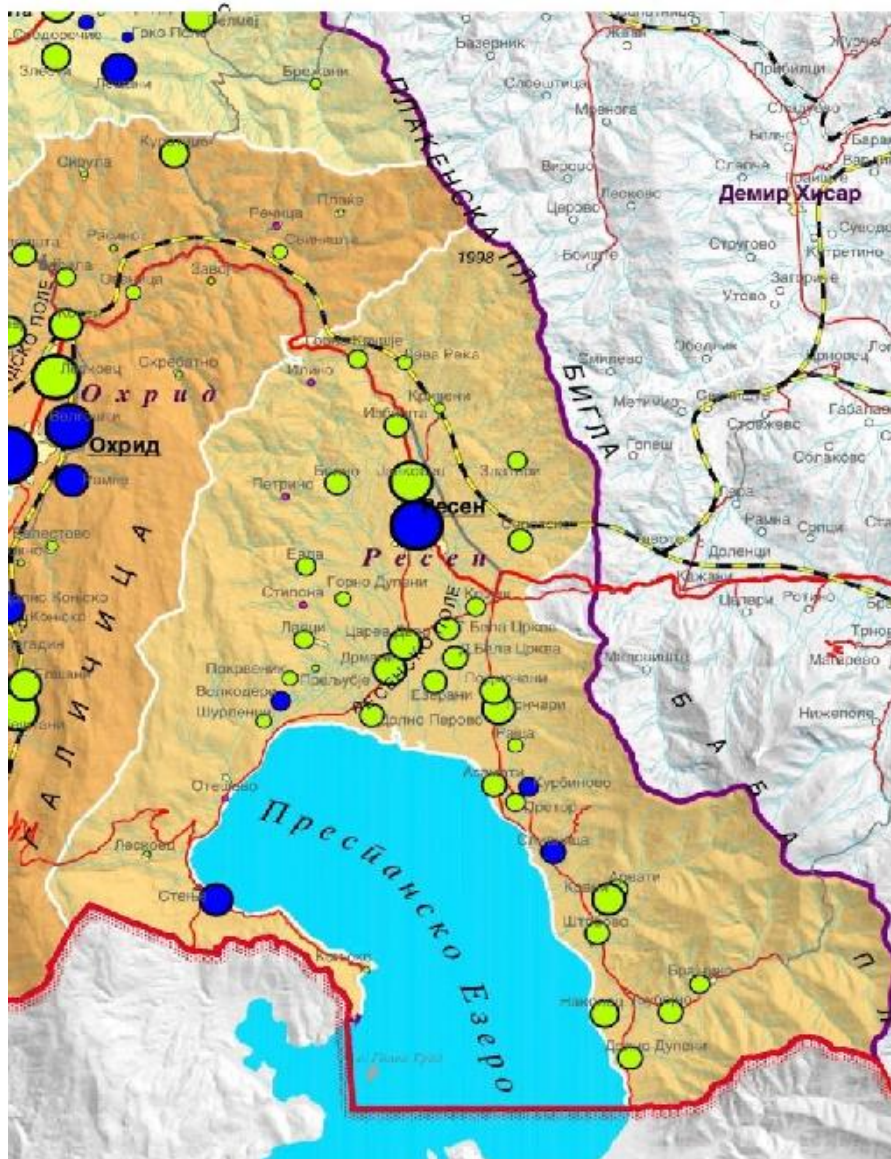

Во централната населба Ресен живеат 8 748 жители, односно 52 % од вкупниот број на жители во општината. Тој се наоѓа на работ на северниот дел во долината Преспа. Заедно со Крушево и Берово, Ресен е меѓу трите града кои лежат на највисоката апсолутна надморска височина во Република С. Македонија.



9	Грнчари	890	11,3	472	417
10	Долна Бела Црква	860	5,7	248	237
11	Долно Дупени	890	14,2	258	235
12	Долно Перово	865	4,0	211	175
13	Дрмени	858	4,5	462	416
14	Евла	925	26,1	140	106
15	Езерани	857	6,6	215	203
16	Златари	1 040	15,9	123	118
17	Избишта	960	7,1	200	176
18	Илино	1 020	-	-	-
19	Јанковец	890	9,1	1 205	1 169
20	Козјак	868	6,3	119	117
21	Коњско	857	3,9	4	3
22	Крани	960	6,1	523	416
23	Кривени	950	17,2	49	27
24	Курбиново	960	13,5	121	137
25	Лавци	926	16,6	144	134
26	Лева Река	950	24,6	72	60
27	Лескоец	1 025	24,9	14	12
28	Љубојно	920	13,6	238	186
29	Наколец	854	4,8	294	262
30	Отешево	910	13,2	-	-
31	Петрино	1 080	11,3	-	-
32	Подмочани	890	12,6	347	306
33	Покрвеник	940	10,5	99	65
34	Прељубје	1 020	2,5	21	16
35	Претор	900	3,9	151	142
36	Рајца	910	4,5	11	66
37	Ресен	885	16,1	8 548	8 748
38	Сливница	940	10,3	185	188
39	Сопотско	910	20,4	244	222
40	Стење	855	17,4	321	438
41	Стипона	920	32,0	-	-
42	Царев Двор	863	7,5	700	605
43	Штрбово	1 040	10,3	191	184
44	Шурленци	960	11,2	99	89
<b>Општина Ресен</b>		<b>928</b>	<b>576,6</b>	<b>17 429</b>	<b>16 825</b>

Извор: Popovski, V., Selmani, A. and Panov, N. (2006). Municipalities in the Republic of Macedonia, Local Government of the Republic of Macedonia and its Territorial Division

Легенда:



Слика 30. Приказ на вкупно население

Согласно пописот од 2002 година во општина Ресен живеат 16 825 жители од кои 50,3 % женско население, а 49,7 % машко население. Според национална структура македонци се 76,07 %, албанци 9,13 %, турци 10,68 %, срби 0,44 %, власи 0,15 %, роми 1,09 % и други 2,44 %.

Бројот на население се зголемува во текот на летниот период кога има за 30 % поголем број на гости и повратници од странство кои престојуваат во Ресен и Преспа. Станува збор на домашни и странски гости и посетители кои своите годишни одмори ги користат во текот на летото во Преспа.

За овој регион според статистиките и развојот на планските региони се очекува пораст на населението за 0,3 %.

Во табела 22 се дадени трендовите на пораст на населението за наредните години.

**Табела 22. Население во Општина Ресен**

Година	2002	2018	2023	2028	2033
Население во Општина Ресен	16 825	16 236	16 261	16 286	16 311

Стапките на движење на населението со природен раст, раѓања и миграции годишно (од 2008 до 2017 година) на општина Ресен се прикажани на табелата 23. Анализата покажува приближно ист број на население во последните 10 години, позитивна стапка на природен раст од 0,3 и позитивна стапка на наталитет од 0,2, додека има негативна стапка на миграција со -0,3 низ годините.

**Табела 23. Стапки на движење на населението во општина Ресен низ годините**

Година	Број на население	Индекс на природен прираст	Индекс на наталитет	Индекс на миграција
2008	16 312	1,1	-0,2	-2,6
2009	16 252	0,3	1,5	3,5
2010	16 215	0,5	0,6	-1,8
2011	16 217	2,0	-0,1	0,8
2012	16 266	-1,2	0,2	4,3
2013	16 345	0,5	-0,4	-0,1
2014	16 369	0,6	0,9	-7,7
2015	16 352	0,0	-0,9	2,0
2016	16 332	-0,9	-0,8	-1,4
2017	16 294	-0,1	0,9	0,1
<b>Средна</b>	<b>16 290</b>	<b>0,3</b>	<b>0,2</b>	<b>-0,3</b>

Извор: Државен завод за статистика, база на податоци на МАКСтат 2018 година

Според права од парична помош од социјална заштита состојбата во Општина Ресен е прикажан во табела 24.

**Табела 24.** Состојба со социјална заштита во Општина Ресен

Вид на помош	2016	2017	2018
Социјална парична помош	136	130	123
Постојана парична помош	19	22	23
Мобилност и слепило	78	73	70
Помош и нега	242	236	300

Извор: Јавна установа - Центар за социјална работа - Ресен

Во 2019 година со донесување на новиот закон за социјална заштита дел од правата на парична помош се преименуваа и за 2019 година се дадени во табела 25.

**Табела 25.** Состојба со социјална заштита за 2019 година

Вид на социјална помош	2019 година
Гарантирана минимална помош	146
Попреченост	67
Помош и нега	299
Скратено работно време	1
Социјална сигурност на стари лица	55 активни корисници, 69 поднесени барања

Извор: Јавна установа - Центар за социјална работа - Ресен

Состојбата во Општина Ресен со сместување во установа и станбени единици за живеење со поддршка се дадени во табела 26.

**Табела 26.** Сместување во установа и станбени единици за живеење со поддршка

Сместување во установа и станбени единици за живеење со поддршка	2016	2017	2018	2019
Згрижување во друго семејство	1	1	1	1
Деца без родителска грижа	5	4	4	4
Возрасни лица со попреченост сместени во УСЗ	2	1	1	1
Стари лица сместени во УСЗ	2	2	1	0

Извор: Јавна установа - Центар за социјална работа - Ресен

## 4.ГРАДСКА ЕКОНОМИЈА

Општина Ресен е дел од Пелагонискиот плански регион, кој има значителен удел во создавањето поволна деловна клима, придонесувајќи за зголемување на домашните и странските инвестиции и зголемувањето на конкурентноста на целокупната економија преку поттикнување на претприемништвото и иновативноста, како и унапредување на туризмот и промоција на природните и културните вредности.

Споредбата на основните економски показатели на Општина Ресен во однос на националната економија и регионот во кој се наоѓа, е од суштинско значење за квалитативно согледување на состојбата на локалниот економски развој и можностите за поддршка и развој на малите и средни претпријатија на локално ниво, во однос на поширокиот економски контекст.

Согласно воспоставената класификација на национално ниво Општина Ресен спаѓа во групата на рурални општини. Носители на локалната економија се лесната и загадувачка индустрија, овоштарството и туризмот.



Слика 31. Приказ на простори за стопанска намена



Од индустриските гранки застапени се текстилна индустрија, прехранбена индустрија, преработувачка индустрија на земјоделски производи и металопреработувачка индустрија. Индустриските субјекти во Општина Ресен се лоцирани во Индустриска зона "Преспатекс" (24 хектари), индустриска зона "Макази" (150 хектари) и откупно дистрибутивен центар (6 хектари). Од деловните субјекти кои работат во Општина Ресен како позначајни можат да се издвојат: АД Свисслион Агроплод, Хатекс, Стење текс, ИГМ Нова Сога 2007, Румко 91 Ресен, Вита Рес, Јаболчело, Кабис, Откупно дистрибутивен центар Макази, Леарница за алуминиум и цинк Алгрета, Реском и др.

Основните карактеристики на индустриските зони Макази и Преспатекс се дадени во табела 27 и табела 28, соодветно.

Индустриска зона "Макази" се наоѓа во месност викана Макази – К.О. Козјак. Оваа зона се наоѓа во близина на магистралниот пат правец А3 (Битола - Ресен). Вкупната површина на индустриската зона "Макази" изнесува 6 ха и има 39 % изграденост. Сопственоста на зоната е целосно државна. Инфраструктурно, зоната располага со патна, комунална, енергетска инфраструктура.

**Табела 27.** Карактеристики на индустриска зона Макази

Индустриска зона "Макази"	
Вкупна површина	6 ха
Сопственост	100 % државна сопственост
Расположлива инфраструктура	<ul style="list-style-type: none"> <li>- Електрична енергија</li> <li>- Водовод</li> <li>- Атмосферска канализација</li> <li>- Фекална канализација</li> </ul>

Индустриска зона "Преспатекс" се наоѓа во близина на регионалниот пат А3 (Битола - Ресен) и е лоцирана во близина на централното градско подрачје. Индустриската зона "Преспатекс" располага со целосна вкупна површина од 24 ха. Оваа индустриска зона е 70 % во државна сопственост и 30 % во приватна сопственост. Индустриската зона располага со комплетна инфраструктура – комунална, патна и енергетска инфраструктура.

**Табела 28.** Карактеристики на индустриска зона Преспатекс

Индустриска зона "Преспатекс"	
Вкупна површина	24 ха
Сопственост	70% државна сопственост 30% приватна сопственост
Расположлива инфраструктура	<ul style="list-style-type: none"> <li>- Електрична енергија</li> <li>- Водовод</li> <li>- Атмосферска канализација</li> <li>- Фекална канализација</li> </ul>

Активните деловни субјекти по сектори на дејност се прикажани во табела 29 и на слика 32.

**Табела 29.** *Активни деловни субјекти по сектори на дејност за Општина Ресен*

Сектор	Општина Ресен	
	Број	Процент
А Земјоделство, шумарство и рибарство	23	5,0
Б Рударство и вадење на камен	0	0
В Преработувачка индустрија	26	5,7
Г Снабдување со електрична енергија, гас, пареа и климатизација	0	0
Д Снабдување со вода; отстранување на отпадни води, управување со отпад; санација на околината	1	0,2
Ѓ Градежништво	10	2,2
Е Трговија на големо и трговија на мало; поправка на моторни возила и мотоцикли	200	43,5
Ж Транспорт и складирање	32	7,0
З Објекти за сместување и сервисни дејности со храна	44	9,6
С Информации и комуникации	4	0,9
И Финансиски дејности и дејности на осигурување	2	0,4
Ј Дејности во врска со недвижен имот	4	0,9
К Стручни, научни и технички дејности	39	8,5
Л Административни и помошни услужни дејности	5	1,1
Љ Јавна управа и одбрана; задолжително социјално осигурување	3	0,7
М Образование	9	2,0
Н Дејности на здравствена и социјална заштита	33	7,2
Њ Уметност, забава и рекреација	5	1,1
О Други услужни дејности	20	4,3
<b>Вкупно</b>	<b>460</b>	<b>100</b>

Извор: Државен завод за статистика, МАКStat database 2019



Слика 32. Број на активни деловни субјекти за Општина Ресен

Извор: Државен завод за статистика

Во Табела 29 е даден преглед на распределбата на економските активности во општина Ресен со оглед на бројот на активни деловни субјекти по сектори во 2018 година. Според Државниот завод за статистика има 460 активни деловни субјекти. Најважните и доминантни сектори се трговијата на големо и мало; поправка на моторни возила и

мотоцикли со 43,5 %. Од другите сектори, доминантни со над 5 % се активности за:

З Објекти за сместување и сервисни дејности со храна се 9,6 %,

К Стручни, научни и технички дејности со 8,5 %,

Н Дејности на здравствена и социјална заштита со 7,2 %,

Ж Транспорт и складирање со 7,0 % и

В Преработувачка индустрија со 5,7 .

Забележително е дека најважни за развој на општина Ресен се активности поврзани со туризам, социјални услуги и земјоделско производство.

Од вкупно 460 деловни субјекти 0,2 % се големи субјекти, 0,7 % се средни субјекти, 34,3 % се мали субјекти и 64,8% се микро субјекти.

**Табела 30.** Активни деловни субјекти по големина

Сектор	Општина Ресен	
	Број	Процент
Микро	298	64,8
Мали	158	34,3
Средни	3	0,7
Големи	1	0,2
Вкупно	<b>460</b>	<b>100</b>

Извор: Државен завод за статистика, МАКStat database 2019, состојба 31.12.2018



**Слика 33.** Активни деловни субјекти по големина во Општина Ресен

Во табела 31 се дадени малите, средни и големи деловни субјекти во Општина Ресен по име, дејност, капитал и резерви како и број на вработени според Централен регистар на Република С. Македонија.

**Табела 31. Активни деловни субјекти по големина**

Ред бр	НАЗИВ	Активност	Големина	Капитал и резерви	Бр.на вработени
	Вкупен број на микро претпријатија		микро		<b>418</b>
1	Друштво за трговија,услуги и производство ЗРЕЛО ЈАБОЛКО увоз-извоз ДООЕЛ Ресен	Друга трговија на мало со нови производи во специјализирани продавници	мал	50,489.00	2
2	Друштво за производство,трговија и услуги ФРЕШ АППЛЕ-96 ДООЕЛ увоз-извоз с.Наколец	Трговија на големо со овошје и зеленчук	мал	508,796.00	1
3	Друштво за трговија,услуги и производство СКАЈТЕК увоз-извоз ДООЕЛ Ресен	Трговија на големо со компјутери,компјутерска периферна опрема и софтвер	мал	446,202.00	1
4	Друштво за производство,трговија и услуги ЈАНЧЕ ДООЕЛ Ресен	Трговија на мало во неспецијализирани продавници претежно со храна,пијалаци и тутун	мал	324,552.00	2
5	Друштво за угостителство,трговија и производство СТАР СОКАК ГТМ увоз-извоз ДООЕЛ Ресен	Ресторани и останати објекти за подготовка и послужување на храна	мал	335,894.00	7
6	Друштво за производство,трговија и услуги МЕЛИ ФРУИТС ДООЕЛ увоз-извоз с.Покрвеник Ресен	Трговија на големо со овошје и зеленчук	мал	662,135.00	2
7	Друштво за трговија,услуги и производство ДЕЛИШЕС КОМЕРЦ увоз-извоз ДООЕЛ с.Дрмени,Ресен	Трговија на големо со овошје и зеленчук	мал	1,064,925.00	1
8	Друштво за трговија,производство и услуги МОБИЛ ФОРЦЕ увоз-извоз ДООЕЛ Ресен	Друга трговија на мало во неспецијализирани продавници	мал	224,089.00	1
9	Друштво за производство,трговија и услуги 5 ЛЕТЕРС ДОО Ресен	Одгледување на останати повеќегодишни посеви	мал	9,571,618.00	34
10	Друштво за трговија,услуги и производство ПРЕСПАФООД увоз-извоз ДООЕЛ Ресен	Трговија на големо со овошје и зеленчук	мал	2,669,593.00	2
11	Друштво за трговија,услуги и производство ЕПАЛ ГРУП увоз-извоз-ДООЕЛ Ресен	Трговија на големо со овошје и зеленчук	мал	6,678,402.00	1
12	Друштво за трговија,услуги и производство ФРУЦТ КОМПАНИ АГРАР ДООЕЛ Ресен	Трговија на големо со овошје и зеленчук	мал	103,834.00	1
13	Друштво за угостителство, услуги, производство и трговија ПЕКАРА БАЛКАН увоз-извоз ДООЕЛ Ресен	Производство на леб; слатки (колачи,торти) во свежа состојба	мал	438,437.00	6
14	Друштво за производство,трговија и услуги ПРЕСПА ФУНГИ ДОО увоз извоз Ресен	Одгледување на останати повеќегодишни посеви	мал	-41,867.00	2

15	Друштво за транспорт и услуги ЛАМ ПРОМ ТРАНС увоз извоз ДООЕЛ с.Јанковец Ресен	Товарен патен транспорт	мал	512,537.00	3
16	Друштво за производство, трговија и услуги АВАНГАРД 2016 ДООЕЛ увоз извоз Ресен	Ресторани и останати објекти за подготовка и послужување на храна	мал	4,522,687.00	15
17	Друштво за производство, трговија, услуги ЦЕМДАГ ИНТ увоз извоз ДООЕЛ Ресен	Електроинсталатерски работи	мал	5,475,609.00	1
18	Друштво за производство, трговија, услуги АГРО ГАВРО увоз извоз ДООЕЛ Ресен	Трговија на големо со земјоделски машини, прибор и опрема	мал	5,597,371.00	1
19	Друштво за трговија, транспорт и услуги НОЕЛИАС-АУТО увоз извоз ДООЕЛ Ресен	Трговија со автомобили и, моторни возила од лесн категија	мал	785,759.00	4
20	Друштво за услуги, производство и трговија МАКСПРЕС ТРЕЈД ДООЕЛ увоз-извоз Ресен	Трговија на големо со овошје и зеленчук	мал	1,068,219.00	1
21	Здружение на граѓани Спортски ракометен клуб ПРЕСПА ВАРДАР Ресен	Дејности на спортски клубови	мал	0.00	0
22	Друштво за производство, трговија, услуги СУНА СТАР увоз извоз ДООЕЛ Ресен	Трговија на големо со овошје и зеленчук	мал	7,964,309.00	3
23	Друштво за телекомуникациски услуги НЕТОТИК ДООЕЛ Ресен	Дејности на жични телекомуникации	мал	8,714,697.00	15
24	Друштво за производство, трговија, услуги М.БОГОЕВСКИ-РАДЕ ДООЕЛ увоз извоз	Трговија на големо со овошје и зеленчук	мал	8,569,408.00	1
25	Друштво за угостителство, трговија и услуги ПИРЕЈ КОМПАНИ увоз-извоз ДОО Ресен	Ресторани и останати објекти за подготовка и послужување на храна	мал	-1,836,952.00	13
26	Друштво за услуги, производство и трговија ПРЦУЛОВСКИ ГРУП ДОО увоз-извоз Ресен	Подготовка и послужување на пијалаци	мал	1,475,948.00	7
27	Друштво за производство, трговија, превоз и услуги ДИЗ-ТРАНС ДООЕЛ увоз извоз Ресен	Товарен патен транспорт	мал	5,299,603.00	3
28	Друштво за трговија, услуги и производство ФРУИТ БИО МАРКЕТ ДООЕЛ увоз извоз	Такси служба	мал	373,109.00	1
29	Друштво со ограничена одговорност за производство, услуги и трговија на големо и мало ФРУИТ ЦУИЦЕ увоз извоз ДОО Ресен	Трговија на големо со останати полупроизводи	мал	10,123,771.00	2
30	Друштво за транспорт, услуги, производство и трговија КУКУЛ ФРУИТ увоз-извоз ДООЕЛ Ресен	Трговија на големо со овошје и зеленчук	мал	3,671,316.00	3
31	Здружение за локален развој АКЦИЈА ПЛУС - Ресен	Дејности на други организации врз база на зачленување, неспомнати на друго место	мал	0.00	0
32	Друштво за производство, трговија и услуги ЕУРО КОСТ ДООЕЛ увоз- извоз Ресен	Неспецијализирана трговија на големо	мал	2,190,650.00	3
33	Друштво за производство, трговија и услуги АРИВА КОМПАНИ ДООЕЛ увоз- извоз	Трговија на мало со делови и прибор за моторни возила	мал	595,317.00	2

34	Друштво за транспорт, услуги, и трговија РУМКО ШПЕД увоз-извоз ДООЕЛ Ресен	Товарен патен транспорт	мал	-1,461,978.00	6
35	Друштво за производство, промети и услуги ФРУТКО ДОО Ресен	Производство на амбалажа од пластични маси за пакување	мал	4,606,530.00	6
36	Здружение за заштита и одржување на културни и верски споменици ЉУБОЈНО-ПРЕСПА с.Љубојно Ресен	Дејности на други организации врз база на зачленување, неспомнати на друго место	мал	0.00	0
37	Друштво за трговија, производство и услуги АГРО РЕС увоз-извоз ДООЕЛ Ресен	Друга трговија на мало со нови производи во специјализирани продавници	мал	3,565,716.00	2
38	Друштво за трговија, производство и услуги МАРИЈА ГРУП увоз-извоз ДООЕЛ с.Крани Ресен	Трговија на мало во неспецијализирани продавници, претежно со храна, пијалаци и тутун	мал	958,732.00	2
39	Друштво за трговија и услуги ФИЧО ПЕТРОЛ ДООЕЛ с.Сливница Ресен	Трговија на мало со моторни горива и мазива во специјализирани продавници	мал	-730,782.00	7
40	Друштво за трговија, производство и услуги К&Н ТИМ увоз-извоз ДООЕЛ Ресен	Трговија на големо со пијалаци	мал	-146,411.00	4
41	Друштво ЛЕЈКВЈУ-РЕСОРТ за трговија на мало, увоз-извоз, услуги и угостителство ДООЕЛ Отешево-Ресен	Хотели и слични објекти за сместување	мал	-5,395,543.00	10
42	Друштво за трговија на големо и мало производство и услуги Ј-ТРОЈКА КОМЕРЦ увоз-извоз с.Јанковец Ресен ДООЕЛ	Собиеање на шумски плодови и производи, освен дрва	мал	515,687.00	3
43	Здружение на овоштари БЛАГОЈА А. КОТЛАРОВСКИ Ресен	Дејности на други организации врз база на зачленување, неспомнати на друго место	мал	12,116.00	0
44	Друштво за транспорт, услуги, и трговија Р С Т & ЛОГИСТИК експорт-импорт ДООЕЛ Ресен	Товарен патен транспорт	мал	1,812,416.00	4
45	Друштво за трговија, производство, промет и услуги ПУРДЕВСКИ ДООЕЛ увоз-извоз с.Подмочани Ресен	Трговија на мало во неспецијализирани продавници, претежно со храна, пијалаци и тутун	мал	-273,279.00	3
46	Заедница на сопственици на посебни делови од станбената зграда на ул.Таше Милошевски Ресен	Останати деловни помошни услови службени дејности, неспомнати на друго место	мал	1,042,293.00	0
47	Друштво за трговија и услуги СПОРТ АУТЛЕТ увоз-извоз ДООЕЛ Ресен	Трговија на мло со спортска опрема во специјализирани продавници	мал	2,155,404.00	2
48	Здружение на граѓани ЕЗЕРО БЕЗ ГРАНИЦИ с.Отешево, Ресен	Дејности на други организации врз база на зачленување, неспомнати на друго место	мал	2,155,404.00	0
49	Друштво за геодетски работи, премер и услуги ЛЕНД ХАУС ТРЕНД ДООЕЛ увоз-извоз Ресен	Инжинерство и со него поврзано техничко советување	мал	1,922,751.00	5

50	Друштво за услуги трговија, и производство МАТРИХ ГРУП увоз-извоз ДООЕЛ с.Асамати	Трговија на големо со овошје и зеленчук	мал	1,832,792.00	1
51	Здружение против дискриминација ЖЕНСКА СОЛИДАРНОСТ Ресен	Дејности на други организации врз база на зачленување,непомнати на друго место	мал	0.00	0
52	Друштво за транспорт,трговија и услуги МИТ ОИЛ ТРАНС увоз извоз ДООЕЛ Ресен	Товарен патен транспорт	мал	14,314,587.00	7
53	Друштво за производство,трговија и услуги БОЛЕТУС ЕДУЛИС ДООЕЛ увоз- извоз	Собиеање на шумски плодови и производи,освен дрва	мал	7,591,378.00	4
54	Друштво за геодетски работи ГЕО-ПРЕСПА ДООЕЛ Ресен	Инжинерство и со него поврзано техничко советување	мал	3,287,869.00	2
55	Друштво за производство,трговија и услуги РОБИ ТРЕЈД ДООЕЛ увоз- извоз с.Езерани	Ресторани и останати објекти за подготовка и послужување на храна	мал	216,248.00	8
56	Друштво за трговија производство и услуги АГРОАС КОНСАЛТИНГ ДООЕЛ увоз- извоз	Друга трговија на мало со нови производи во специјализирани продавници	мал	9,884,627.00	6
57	Друштво за посредување и услуги ПАЗАРЗ.КОМ ДООЕЛ,увоз извоз Ресен	Посредување во трговија со разновидни производи	мал	9,755,284.00	13
58	Друштво за угостителство,трговија и услуги ЗЛАТЕЦ-КОМ увоз-извоз ДООЕЛ Ресен	Трговија на мало со месо и производи од месо во специјализирани продавници	мал	669,398.00	5
59	Друштво за лов и одгледување на дивеч ВОЛФ ДООЕЛ експорт импорт с.Евла Ресен	Риболов во слатководни води	мал	75,618.00	32
60	Друштво за услуги,производство и трговија ИЗ ГОЛД увоз-извоз ДООЕЛ Ресен	Подготовка и послужување на пијалаци	мал	412,656.00	5
61	Друштво за транспорт,трговија и услуги СЕЛИНА ТРАНС увоз извоз ДООЕЛ Ресен	Товарен патен транспорт	мал	5,063,296.00	4
62	Друштво за производство,трговија и услуги ЧОКОМИЛ увоз- извоз ДОО Ресен	Производство на како,чоколади и кондиторски производи	мал	11,105,392.00	12
63	Друштво за производство,трговија и услуги ЕВРО КАМИ ДООЕЛ увоз- извоз Ресен	Трговија на мало во неспецијализирани продавници, претежно со храна,пијалаци и тутун	мал	1,700,522.00	2
64	Друштво за производство,трговија на големо и услуги 07-ЦАМБО увоз- извоз ДООЕЛ Ресен	Трговија на мало во неспецијализирани продавници,претежно со храна,пијалаци и тутун	мал	6,093,585.00	10
65	Друштво за производство,трговија на големо и мало, услуги и угостителство БУРЛЕ увоз-извоз ДООЕЛ Ресен	Трговија на мало во неспецијализирани продавници,претежно со храна,пијалаци и тутун	мал	2,477,795.00	7
66	Друштво за производство,трговија на големо и мало, услуги и угостителство РИКОМ-РН увоз- извоз ДООЕЛ с.Стење, Ресен	Ресторани и останати објекти за подготовка и послужување на храна	мал	-844,514.00	5
67	ДЕАЛТАСК ПТУ Австралија-Подружница ДЕАЛТАСК Ресен	Производство на предмети од крзно	мал	64,142,313.00	19
68	Друштво за производство,трговија и услуги АГРО ФРУИТ 2007 увоз- извоз ДООЕЛ Ресен	Друга трговија на мало со нови производи во специјализирани продавници	мал	7,455,484.00	3



69	Приватна здравствена установа Ординација по педијатрија со биохемиска лабораторија Д-Р ПАШКОВСКИ Ресен	Дејности на специјалистичка медицинска пракса	мал	2,094,837.00	8
70	Друштво за производство, трговија и услуги ЛЕАРНИЦА ЗА АЛУМИНИУМ И ЦИНК ДОО увоз- извоз Ресен	Производство на радијатори и котли за централно греење	мал	-25,887,147.00	43
71	Трговско друштво за производство, трговија на големо и мало, СВИССЛИОН АГРАР ДОО увоз- извоз Ресен	Одгледување на живина	мал	53,655,706.00	34
72	Друштво НЕБИ КОМЕРЦ ПРЕСПА-ШОП за производство трговија на големо и мало увоз-извоз услуги и угостителство ДООЕЛ Ресен	Трговија на мало со електрични апарати за домаќинствата во специјализирани продавници	мал	3,775,913.00	3
73	Друштво за производство, трговија и услуги ОРТО ПРОЕКТ ДООЕЛ увоз- извоз Ресен	Дејност на птиватна заштита	мал	1,383,401.00	15
74	Приватна здравствена установа аптека СИГИА-ФАРМ Ресен со П.О.	Аптеки	мал	6,365,438.00	4
75	Друштво НЕТ ПАЗАР за услуги, трговија на големо и мало, увоз-извоз, и угостителство ДООЕЛ	Товарен патен транспорт	мал	10,843,414.00	12
76	Општинска ЗАНАЕТЧИСКА КОМОРА Ресен	Дејности на други организации на работодавци врз база на зачленување	мал	0.00	0
77	Трговец поединец за трговија на големо и мало ПОЦКО ПРОМЕТ ТП Елизабета Владимир Апостоловска с.Претор Ресен	Трговија на мало во неспецијализирани продавници, претежно со храна, пијалаци и тутун	мал	0.00	1
78	Друштво за услуги, трговија и производство БМ-5 ДООЕЛ увоз-извоз Ресен	Трговија на мало во неспецијализирани продавници, претежно со храна, пијалаци и тутун	мал	20,691,284.00	30
79	Друштво 2 ПРОПЕР & МОРЕ за производство трговија на големо и мало увоз-извоз услуги и угостителство ДООЕЛ с.Претор Ресен	Ресторани и останати објекти за подготовка и послужување на храна	мал	503,185.00	6
80	Друштво за производство, услуги и трговија на големо и мало, ШАНДУЛ ДООЕЛ Ресен	Друга трговија на мало во неспецијализирани продавници	мал	3,099,077.00	3
81	Приватна здравствена установа аптека ФАРМА ЛЕК-2005 Ресен	Аптеки	мал	5,222,798.00	4
82	Друштво за производство, трговија и услуги АГРО-ЕУРОТЕХНА ДООЕЛ увоз- извоз	Друга трговија на мало со нови производи во специјализирани продавници	мал	3,788,102.00	3
83	Здружение за етнoлошка култура ГОРИЦА ПРЕСПА с.Подмочани, Ресен	Дејности на други организации врз база на зачленување, неспомнати на друго место	мал	196,042.00	1
84	Друштво за трговија на големо, земјоделство, производство и услуги АГРО ОТО ТРЕЈД увоз-извоз ДООЕЛ Ресен	Трговија на големо со овошје и зеленчук	мал	30,994,011.00	8

85	Друштво за промет и услуги,увоз-извоз РИС-КОМ 2004 ДООЕЛ с.Јанковец Ресен	Друга трговија на мало со нови производи во специјализирани продавници	мал	9,061,611.00	3
86	Друштво АЕ-ПЕТРОЛ за производство,транспорт,трговија увоз-извоз услуги и угостителство ДООЕЛ с.Царев Двор	Трговија на мало со моторни горива и мазива во специјализирани продавници	мал	18,202,744.00	11
87	Друштво за производство,промет и услуги, РЕС-КОМ увоз извоз ДООЕЛ Ресен	Производство на останати прехранбени производи производи,неспоменати на друго место	мал	111,478,106.00	21
88	Приватна здравствена установа аптека ЗДРАВЈЕ Ресен	Аптеки	мал	142,054.00	6
89	Друштво за услуги и трговија на големо и мало МАКШВЕД ДООЕЛ увоз-извоз с. Избишта Ресен	Товарен патен транспорт	мал	23,878,629.00	19
90	НОТАР НИКОЛЧЕ СЛАВЕ ПАВЛОВСКИ Ресен	Нотари	мал	0.00	3
91	Друштво за трговија на големо и мало,услуги Б-К експорт импорт Ресен ДОО	Трговија на мало во неспецијализирани продавници,претежно со храна,пијалаци и тутун	мал	668,629.00	2
92	Друштво за трговија,производство и услуги АГРОМЕДИКА ДООЕЛ Ресен	Друга трговија на мало со нови производи во специјализирани продавници	мал	40,920,504.00	6
93	Културно уметничко друштво ТАШЕ МИЛОШЕВСКИ Ресен	Дејност на други организации врз база на зачленување,неспомнати на друго место	мал	0.00	0
94	Асоцијација на фолклор ПРЕСПАНСКИ СЛАВЕЈ с.Наколец Ресен	Дејност на други организации врз база на зачленување,неспомнати на друго место	мал	0.00	0
95	Трговско друштво за производство, промет,туризам и угостителски услуги ЕВРОТУРС-МАКО ДОО Отешево Ресен	Кампови,автокампови и простории за кампирање	мал	36,755,320.00	2
96	Друштво за производство,трговија,превоз и услуги ХАТЕКС ДОО увоз извоз Ресен	Производство на друга горна облека	мал	16,845,911.00	189
97	Друштво со ограничена одговорност за производство на текстил и текстилни производи ДООЕЛ СТЕЊЕТЕКС с.Стење	Производство на работна облека	мал	40,560,443.00	112
98	Трговско друштво за градежништво,трговија и услуги Митре МИТ ОИЛ увоз-извоз ДООЕЛ Ресен	Трговија на мало со моторни горива и мазива во специјализирани продавници	мал	46,713,677.00	13
99	Друштво за производство и трговија Мицалевски Ласко МИЦАЛЕ Ресен увоз-извоз ДООЕЛ Ресен	Трговија на мало во неспецијализирани продавници, претежно со храна,пијалаци и тутун	мал	80,734,780.00	41
100	Друштво за производство,трговија, услуги и угостителство БИСЕРИ Стојановски Јордан увоз- извоз ДООЕЛ с.Асамати Ресен	Друга трговија на мало со нови производи во специјализирани продавници	мал	14,860,265.00	1

101	Друштво за производство, трговија, услуги увоз извоз ММ СОФТ Ѓоисел Јајовска ДООЕЛ Ресен	Трговија на мало со компјутери, периферни единици и софтвер во специјализирани продавници	мал	9,797,011.00	3
102	Друштво за производство, трговија на големо и мало, МОДА МАРИЈА Елида увоз- извоз Ресен ДООЕЛ	Трговија на мало со текстил во специјализирани продавници	мал	8,759,811.00	6
103	Трговско радиодифузно друштво оператор на кабловска мрежа КАНАЛ 16 ДОО Ресен	Дејности на жични телекомуникации	мал	39,082,783.00	15
104	Агенција за туризам и услуги ПЕЛИКАН Љубин Котевски ДОО Ресен	Останати резервациски услуги и дејности поврзани со нив	мал	418,506.00	2
105	Друштво за производство, трговија транспорт, угостителство и услуги НЕЛА-ФИШ увоз извоз ДООЕЛ с.Крани Ресен	Трговија на мало со риби, лушпари и мекотели во специјализирани продавници	мал	7,667,206.00	13
106	НОТАР МАКСУД МУЗАФЕР МЕКСУД Ресен	Нотари	мал	0.00	2
107	Друштво за обука на возачи и услуги АВТО ШКОЛА Здружение на возачи Ресен ДООЕЛ	Техничко испитување и анализа	мал	-141,126.00	10
108	Трговец поединец за вршење трговија на мало со прехранбени производи Митко Нане Недановски МЕСАРНИЦА СКАРА НАНЕ ТП Ресен Ресен	Трговија на мало со месо и производи од месо во специјализирани продавници	мал	0.00	3
109	Јавно трговско друштво за производство, трговија на големо и мало, угостителство и услуги Дургуровски Киро и др. ИВО ТРЕЈД ЈТД Ресен	Друга трговија на мало во неспецијализирани продавници	мал	38,717,790.00	15
110	Друштво за земјоделие, индустрија, кооперација и трговија ЗИКОТ експорт импорт Кице Живко Костоски с.Царев Двор Ресен ДООЕЛ	Друга трговија на мало со нови производи во специјализирани продавници	мал	2,110,636.00	1
111	Друштво за производство, трговија и услуги, увоз-извоз Седат Врлпчевски ВРАПЧЕ-КОМЕРЦ ДООЕЛ Ресен	Трговија на мало со овошје и зеленчук во специјализирани продавници	мал	-104,849.00	2
112	Друштво за производство, трговија и услуги, Благој Сековски БИЗНИС ХАУС интернационал компанои увоз-извоз Ресен ДООЕЛ	Неспецијализирана трговија на големо	мал	54,741,032.00	16
113	Трговец поединец за превоз на патници такси Шпетим Џемелџ Муареми ВАЛ ШПЕТ ТП с.Арвати Ресен	Друг патнички копнен транспорт, неспомнат на друго место	мал	0.00	2

114	Друштво со огариничена одговорност БИГО-ТРЕИД за угостителство,туризам и трговија Колевски Благој и Игор с.Стење Ресен ДООЕЛ	Трговија на мало во неспецијализирани продавници,претежно со храна,пијалаци и тутун	мал	2,068,453.00	2
115	Трговско друштво за занаетчиски услуги поправки,трговија на големо и мало увоз-извоз НЕБИ КОМЕРЦ Неби Ресен ДООЕЛ	Трговија на мало со метална стока,бои и стакло во специјализирани продавници	мал	8,432,413.00	4
116	Градежно производно трговско друштво ТЕЈН ИНЖИНИРИНГ Еленчевски Миле ДООЕЛ Ресен	Трговија на мало со метална стока,бои и стакло во специјализирани продавници	мал	2,907,886.00	9
117	Друштво за производство,трговија на големо и мало ПРЕСПА-ПРОМЕТ увоз- извоз ДООЕЛ Ресен	Трговија на мало со метална стока,бои и стакло во специјализирани продавници	мал	90,000,140.00	31
118	Друштво со огариничена одговорност ЕВРОШПЕД за производство,трговија Дочовска Лидија и услуги с Ресен ДООЕЛ	Трговија на мало во неспецијализирани продавници,претежно со храна,пијалаци и тутун	мал	2,659,438.00	6
119	Друштво за производство трговија и услуги ДЕЛФИФИ увоз-извоз Јанковец ДООЕЛ	Друга трговија на мало во неспецијализирани продавници	мал	9,331,683.00	3
120	Приватна здравствена установа аптека АНАФАРМ Ресен	Аптеки	мал	1,962,705.00	9
121	Друштво за транспорт,производство,трговија и услуги ГОМИ-96 увоз-извоз ДООЕЛ Ресен	Трговија на големо со овошје и зеленчук	мал	58,527,385.00	8
122	Друштво за услуги,производство и трговија БЕЈРОН увоз-извоз ДООЕЛ Ресен	Изнајмување и давање под закуп (лизинг) на автомобили и моторни возила од лесна категорија	мал	9,142,448.00	6
123	Друштво за производство,промет и услуги, ЦД-ТУРА Косте Љаљаковски ДООЕЛ увоз-извоз с.Царев Двор Ресен	Хотели и слични објекти за сместување	мал	7,312,012.00	6
124	Друштво за производство трговија и услуги 71-ТАЈ увоз-извоз Анастас Јовковски Ресен ДООЕЛ Ресен	Трговија на мало со делови и прибор за моторни возила	мал	2,598,778.00	2
125	Друштво за производство,промет и услуги, ПЕЦАЛЕ & КО Љупчо Пецалевски ДООЕЛ увоз-извоз Ресен	Погребни и слични работи	мал	1,076,431.00	6
126	Друштво за производство,трговија на големо и мало,увоз- извоз и услуги М&М КОМПАНИ ДООЕЛ Ресен	Трговија на мало во неспецијализирани продавници,претежно со храна,пијалаци и тутун	мал	6,760,833.00	11
127	Друштво МАНЕ-ББ за производство, трговија, увоз-извоз и услуги ДООЕЛ с.Грнчари Ресен	Друга трговија на мало со нови производи во специјализирани продавници	мал	42,067,124.00	4
128	Друштво за производство,промет на големо и мало увоз извоз и услуги МЕТАЛ 488 Сулејман Сулчевски Ресен ДООЕЛ	Трговија на мало со метална стока,бои и стакло во специјализирани продавници	мал	12,842,739.00	6

129	Друштво за угостителство трговија на големо и мало ЦЕНЕКС Неџат Цеват ДОО увоз извоз	Ресторани и останати објекти за подготовка и послужување на храна	мал	2,830,430.00	8
130	Трговско друштво за трговија на големо и мало, производство, туризам и угостителство Питроповски Митре МИГОРИ увоз-извоз Ресен ДООЕЛ	Трговија на големо со земјоделски машини, прибор и опрема	мал	40,341,893.00	4
131	Трговско друштво СМРЧАК производство, трговија на големо и мало, услуги, собирање, откуп и преработка на печурки други шумски плодови Стоиловски Зоран експорт импорт Ресен ДООЕЛ	Собирање на шумски плодови и производи, освен дрва	мал	3,568,046.00	7
132	Друштво со ограничена одговорност Ристе и Николче за трговија на големо и мало Стојановска Јованка, увоз изоз и услуги Ресен ДООЕЛ	Трговија на мало во неспецијализирани продавници, претежно со храна, пијалаци и тутун	мал	743,472.00	3
133	Друштво за производство, промет трговија, услуги, земјоделие, увоз-извоз СИМ-КОМЕРЦ Симеон Крстевски ДООЕЛ Ресен	Трговија на мало со весници и канцелариски прибор во специјализирани продавници	мал	2,016,650.00	2
134	Друштво за трговија, производство и услуги Николчо ВИРТЕКС увоз- извоз Ресен ДООЕЛ	Трговија на мало со метална стока, бои и стакло во специјализирани продавници	мал	7,494,282.00	5
135	Агроплод АД Ресен за производство, преработка и промет увоз-извоз со П.О.	Други финансиски-услужни дејности, освен осигурување и пензиски фондови, неспомнати на друго место	мал	287,250,572.00	21
136	Јавно Комунално Претпријатие ПРОЛЕТЕР ЦО Ресен	Собирање, обработка и снабдување	мал	58,410,907.00	85
137	Здружение за ревитализација и развој ПРЕСПАНСКИ КРСТ СВ. ПЕТАР И ПАВЛЕ с. Подмочани, Ресен	Дејност на други организации врз база на зачленување, неспомнати на друго место	мал	0.00	0
138	Ракометен клуб ПРЕСПА 2015 Ресен	Дејности на спортски клубови	мал	0.00	0
139	Здружение на граѓани за заштита на рибите и дивите животни и развој на ловот и риболовот Преспанска белвица и Волк Ресен	Дејност на други организации врз база на зачленување, неспомнати на друго место	мал	0.00	0
140	Здружение за рурален развој ЛОКАЛНА АКЦИОНА ГРУПА ПРЕСПА Ресен	Дејност на други организации врз база на зачленување, неспомнати на друго место	мал	0.00	0
141	Приватна здравствена установа ФАРМАЦИЈА НОВА Ресен	Аптеки	мал	-1,470,854.00	3
142	Здружение на пензионери општина Ресен	Дејност на други организации врз база на зачленување, неспомнати на друго место	мал	17,938,700.00	1
143	Основно училиште СЛАВЕЈКО АРСОВ Подмочани Ресен	Основно образование	мал	1,584,294.00	33

144	Основно училиште Браќа Миладиновци Царев Двор Ресен	Основно образование	мал	9,740,711.00	32
145	Основно училиште ГОЦЕ ДЕЛЧЕВ Ресен	Основно образование	мал	15,402,827.00	42
146	Основно училиште МИТЕ БОГОЕВСКИ Ресен	Основно образование	мал	50,601,947.00	60
147	Основно училиште ДИМИТАР ВЛАХОВ с.Љубојно со ц.о Ресен	Основно образование	мал	11,607,441.00	30
148	ОСНОВЕН СУД РЕСЕН Ресен	Судски и правосудни дејности	мал	6,740,127.00	26
149	Црвен Крст на Република Македонија- Општинска организација Ресен	Останати дејности на социјална заштита без сместување,непомнати на друго место	мал	0.00	1
150	Здружение на ФУДБАЛСКИ КЛУБ ПРЕСПА Ресен	Дејности на спортски клубови	мал	88,00	0
151	Здружение на возачи Ресен	Дејност на школите за возачи	мал	2,358,685.00	0
152	Јавна Здравствена установа ЗДРАВСТВЕН ДОМ Ресен	Дејност општа медицинска ракса	мал	33,627,890.00	94
153	Јавна општинска установа за деца-Детска Градинка 11-ТИ СЕПТЕМВРИ Ресен	Дејности на дневна социјална заштита на деца	мал	3,497,314.00	21
154	ОСНОВНО ЈАВНО ОБВИНИТЕЛСТВО РЕСЕН	Судски и правосудни дејности	мал	18,642.00	4
155	Јавна установа ЦЕНТАР ЗА СОЦИЈАЛНА РАБОТА - Ресен	Останати дејности на социјална заштита без сместување,непомнати на друго место	мал	19,217,318.00	23
156	Република Северна Македонија - Општинска установа Дом на култура Драги Тозија Ресен	Дејности на објекти за културни манифестации	мал	10,504,777.00	5
157	Средно општинско училиште ЦАР САМОИЛ Ресен	Техничко стручно средно образование	мал	23,580,019.00	53
158	Јавна здравствена установа Специјализирана болница за превенција, лекување и рехабилитација на хронични респираторни неспецифични и алергиски заболувања Отешево	Дејности на болниците	мал	7,700,629.00	40
159	Здружение на ловци ПРЕСПА Ресен	Лов,транспорт и соодветни услужни дејности	мал	1,542.00	2
160	Друштво за производство,промет и услуги ЛИКОМ ДОО увоз извоз Ресен	Трговија на големо со овошје и зеленчук	мал	42,470,810.00	14
161	Друштво за производство,трговија и услуги ИЛИНДЕН увоз извоз ДООЕЛ с.Јанковец	Трговија на големо со овошје и зеленчук	мал	2,158,616.00	3
162	Друштво за производство,трговија на големо и мало,угостителство и услуги РУМКО 91 Ангелевски Илче увоз-извоз Ресен	Трговија на големо со овошје и зеленчук	среден	55,273,520.00	31

163	Друштво за производство, трговија и услуги ВИТА РЕС ДОО увоз извоз Ресен	Производство на сокови од овошје и зеленчук	среден	147,115,556.0 0	43
164	ОПШТИНА РЕСЕН Ресен	Општи дејности на јавната управа	среден	195,607,675.0 0	97
165	Друштво за транспорт во друмскиот сообраќај ЛУКААДА ТРАНС ДООЕЛ Ресен	Товарен патен транспорт	среден	122,211,191.0 0	44
166	Трговско друштво за трговија, производство и услуги на големо и мало СВИССЛИОН-АГРОПЛОД ДООЕЛ увоз-извоз Ресен	Производство на какао, чоколади и кондиторски производи	голем	742,086,851.0 0	409

Извор: Централен регистар на Република С. Македонија



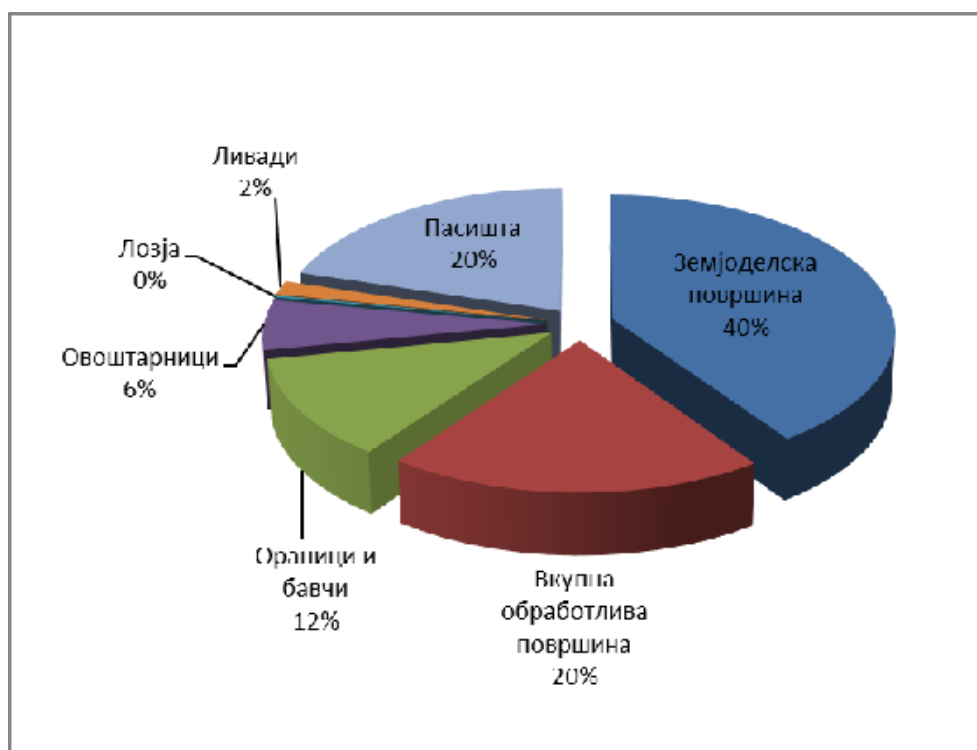


Значајна гранка во локалната економија е земјоделството. Локалното население во селските населби претежно се занимава со земјоделско производство. Доминантна земјоделска гранка е овоштарството, а пред сè производство на јаболко. Климатските услови и надморската височина се погодни за одгледување на јаболко.

**Табела 32.** Земјоделски површини по категории на користење, состојба 31.12.2018

Вид на површина	Република С.Македонија	Пелагониски регион	Општина Ресен
Земјоделска површина	1 264 139	262 262	22 958
Вкупна обработлива површина	518 740	116 084	11 183
Ораници и бавчи	418 140	96 917	6 770
Овоштарници	16 827	4 002	3 349
Лозја	24 088	954	138
Ливади	59 685	14 211	926
Пасишта	744 667	145 678	11 523
<b>Вкупно</b>	<b>3 046 286</b>	<b>640 108</b>	<b>56 847</b>

Извор: Државен завод за статистика



**Слика 34.** Земјоделски површини по категории на користење во Општина Ресен

Во табела 33 се дадени бројот на овошни стебла и производство на овошје за овоштарството како најдоминантна земјоделска дејност во Општина Ресен.

**Табела 33. Број на овошни стебла и производство на овошје, состојба 31.12.2018 година**

Вид на култура		Република С.Македонија	Пелагониски регион	Општина Ресен
Цреши	Вкупен број на стебла	256 710	47 234	35 726
	Број на родни стебла	231 943	41 698	30 683
	Вкупно производство во тони	5 824	970	645
	Кг по стебло	25	249	21
Вишни	Вкупен број на стебла	1 206 349	230 349	20 399
	Број на родни стебла	1 017 412	163 729	20 298
	Вкупно производство во тони	10 538	1 275	447
	Кг по стебло	10	133	22
Кајсии	Вкупен број на стебла	218 646	12 256	253
	Број на родни стебла	202 508	11 753	240
	Вкупно производство во тони	3 904	156	7
	Кг по стебло	19	221	30
Дуњи	Вкупен број на стебла	67 252	5 402	926
	Број на родни стебла	63 868	4 944	857
	Вкупно производство во тони	1 573	117	22
	Кг по стебло	25	210	25
Јаболка	Вкупен број на стебла	4 875 902	3 038 039	2 852 195
	Број на родни стебла	4 724 399	2 929 529	2 755 474
	Вкупно производство во тони	140 296	109 790	104 793
	Кг по стебло	30	251	38
Круши	Вкупен број на стебла	493 346	58 621	13 743
	Број на родни стебла	453 775	45 545	1 743
	Вкупно производство во тони	8 055	931	54
	Кг по стебло	18	225	31
Сливи	Вкупен број на стебла	1 732 823	198 296	31 220
	Број на родни стебла	1 670 820	188 343	26 490
	Вкупно производство во тони	37 719	6080	762
	Кг по стебло	23	302	29
Праски	Вкупен број на стебла	588 724	52 761	13 273
	Број на родни стебла	553 450	52 167	13 261
	Вкупно производство во тони	13 128	905	153
	Кг по стебло	24	167	12
Ореви	Вкупен број на стебла	206 766	24 591	6 490
	Број на родни стебла	171 808	21 922	5 956
	Вкупно производство во тони	4 826	993	307
	Кг по стебло	28	410	52

Извор: Државен завод за статистика

Покрај овоштарството, како доминантна дејност, на територијата на Општина Ресен се одгледуваат и други полјоделски и житни култури. Во табелата 34 даден е детален приказ на земјоделското производство во Општина Ресен.

**Табела 34. Површини и производство на посеви, состојба 31.12.2018 година**

Вид на полјоделски и житни култури		Република С.Македонија	Пелагониски регион	Општина Ресен
Пченица	Засеана површина во хектари	73 072	20 402	589
	Ожнеана површина во хектари	70 987	20 402	589
	Вкупно производство во тони	241 106	81 011	1 790
	Кг по хектар	3 396	33 035	3 039
Рж	Засеана површина во хектари	3 838	100	1
	Ожнеана површина во хектари	3 836	100	1
	Вкупно производство во тони	9 379	264	2
	Кг по хектар	2 445	14 337	2 100
Јачмен	Засеана површина во хектари	44 772	9 574	428
	Ожнеана површина во хектари	42 331	9 574	428
	Вкупно производство во тони	130 028	30 812	1 210
	Кг по хектар	3 072	29 087	2 828
Пченка	Засеана површина во хектари	36 417	9 610	187
	Ожнеана површина во хектари	36 340	9 610	187
	Вкупно производство во тони	187 676	73 088	692
	Кг по хектар	5 164	46 363	3 703
Тутун	Засеана површина во хектари	16 582	10 101	5
	Ожнеана површина во хектари	16 582	10 101	5
	Вкупно производство во тони	25 547	15 010	6
	Кг по хектар	1 541	12 428	1 184
Компири	Засеана површина во хектари	12 406	1 315	198
	Ожнеана површина во хектари	12 403	1 315	198
	Вкупно производство во тони	180 424	22 243	3 287
	Кг по хектар	14 547	151 561	16 599
Кромид	Засеана површина во хектари	3 635	723	79
	Ожнеана површина во хектари	3 627	723	79
	Вкупно производство во тони	59 030	12 076	1 194
	Кг по хектар	16 275	148 319	15 111
Лук	Засеана површина во хектари	959	123	23
	Ожнеана површина во хектари	950	123	23
	Вкупно производство во тони	4 134	1 108	203
	Кг по хектар	4 352	67 834	8 837
Грав-главен	Засеана површина во хектари	4 599	396	61

посев	Ожнеана површина во хектари	4 577	396	61
	Вкупно производство во тони	4 992	358	54
	Кг по хектар	1 091	8 285	878
Грашок-зрно	Засеана површина во хектари	1 053	58	12
	Ожнеана површина во хектари	1 045	58	12
	Вкупно производство во тони	2 067	158	32
	Кг по хектар	1 978	16 513	2 692
Зелка	Засеана површина во хектари	4 510	235	40
	Ожнеана површина во хектари	4 502	235	40
	Вкупно производство во тони	127 856	3 803	606
	Кг по хектар	28 400	152 206	15 143
Домати	Засеана површина во хектари	5 570	537	59
	Ожнеана површина во хектари	5 569	537	59
	Вкупно производство во тони	161 621	5 536	575
	Кг по хектар	29 021	87 437	9 752
Пиперки	Засеана површина во хектари	9 196	2 560	123
	Ожнеана површина во хектари	9 179	2 560	123
	Вкупно производство во тони	182 872	41 134	1 763
	Кг по хектар	19 923	140 505	14 337
Луцерка	Засеана површина во хектари	19 738	3 565	169
	Ожнеана површина во хектари	19 698	3 565	169
	Вкупно производство во тони	115 975	20 150	813
	Кг по хектар	5 888	45 947	4 808

Извор: Државен завод за статистика

Како две категории на земјоделско земјиште: ливади и пасишта кои се застапени во Општина Ресен во табела 35 се дадени користената површина и вкупно производство.

**Табела 35.** Површини и производство на ливади и пасишта, состојба 31.12.2018 година

		Република С. Македонија	Пелагониски регион	Општина Ресен
Ливади	Користена површина во хектари	59 685	14 211	926
	Вкупно производство во тони	107 347	43 308	2 856
	Кг по хектар	1 799	27 734	3 085
Пасишта	Користена површина во хектари	744 667	145 678	11 523
	Вкупно производство во тони	512 336	109 690	6 826
	Кг по хектар	688	7 413	592

Извор: Државен завод за статистика

Туризмот во Општина Ресен е втората по важност стопанска гранка. Природната убавина и богатото културно историско наследство, автентичните села, квалитет на воздух и даваат на Општина Ресен одличен потенцијал за развој на алтернативни форми на туризам. Постојат огромни можности за развој на Општина Ресен како туристичка дестинација, почнувајќи со воведување на нови трендови во туризмот, како рурален туризам.

Во овој момент во Општина Ресен туризмот како стопанска гранка е во фаза на развој. Само пред 50 години во Преспа туризмот бил многу развиен, но во периодот на транзиција со економското пропаѓање на големите индустриски капацитети, згаснува и туризмот во Општина Ресен.

### Туристички локалитети

Карта: A2119814

Легенда:

Туристички локалитети		Сообраќајна мрежа	
граница на општан	градски	туристички простор од меѓународно значење	проект
граница на општина	езерски	граничен премин	магистрален пат
речен	природно наследство	транзитен коридор	регионален пат
здравствен	планински	аеродром	железница
рурален и еко туризам	долен и риболовен		



Слика 35. Приказ на туристички локалитети

На територијата на Општина Ресен, во функција се неколку хотели, кои вршат услуги - ноќевања и угостителски услуги во делот на подготовка и послужување на храна.

Исто така значителен е и бројот на физички лица кои вршат угостителска дејност од мал обем во домашни услови.

Во табелите 36, 37 и 38 се дадени податоци за туризмот добиени од Државен завод за статистика за 2018 година.

**Табела 36. Капацитети во угостителство**

	Општина Ресен
Број на угостителски објекти	49
Број на седишта	3 326
Површина на објектите (m <sup>2</sup> )	5 409
Број на вработени	149

Извор: Државен завод за статистика

**Табела 37. Капацитети за сместување**

	Општина Ресен
Број на угостителски објекти	61
Број на соби	1 701
Број на легла	5 390
Површина на објектите (m <sup>2</sup> )	57 927
Број на вработени	162

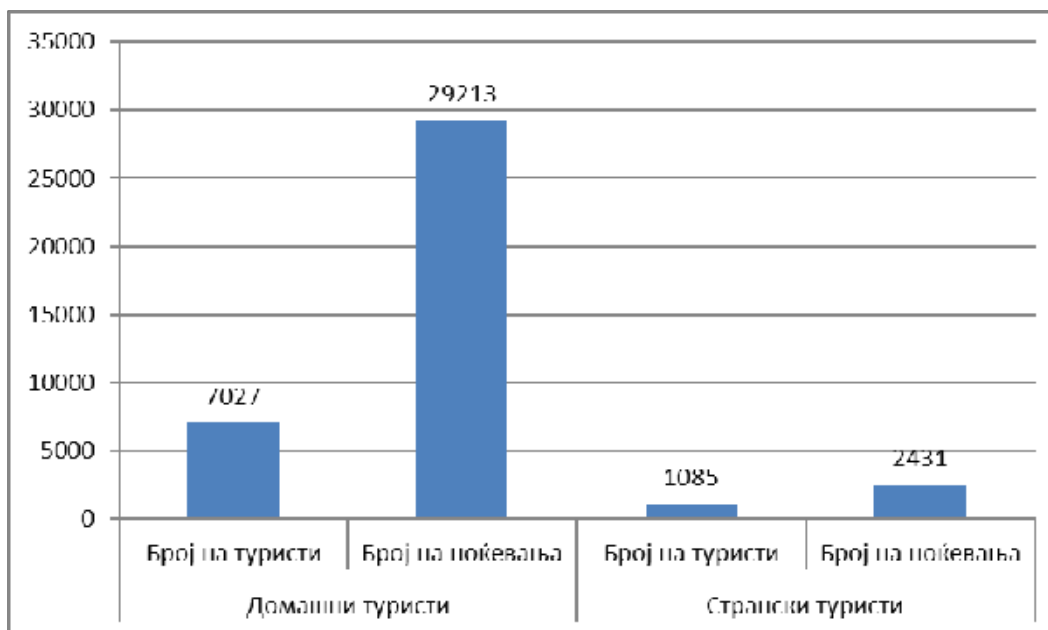
Извор: Државен завод за статистика

Согласно податоците на Државен завод за статистика (МАК стат база на податоци), во Општина Ресен во 2018 година, регистрирани се вкупно 8 112 туристи од кои 7 027 домашни и 1 085 странски туристи, а остварени се вкупно 31 644 ноќевања од кои 29 213 од домашни и 2 431 од странски туристи. Со подобра промоција се очекува во наредниот период да се зголеми бројот на странски туристи, кој е многу помал од бројот на домашни туристи што може да се виде од табела 38, односно слика 36.

**Табела 38. Број и ноќевања на домашни и странски туристи за 2018 година**

Број и ноќевања на домашни и странски туристи 2018 година			
Општина Ресен	Домашни туристи	Број на туристи	7 027
		Број на ноќевања	29 213
	Странски туристи	Број на туристи	1 085
		Број на ноќевања	2 431

Извор: Државен завод за статистика



Слика 36. Број на туристи и ноќевања во Општина Ресен

На територијата на Општина Ресен во овој момент капацитети во кои се вршат услуги сместување и угостителски услуги во делот на подготовка и послужување на храна се:

#### ХОТЕЛИ:

- **Хотел Лејк Вју Ресорт – Отешево** со капацитет од 21 соба со 70 легла. Објектот располага со ресторан за 110 лица и сала за состаноци со капацитет од 40÷70 лица. Дополнителни содржини: сала за состаноци за 40 лица, билијард, сопствена плажа со шанк, уредена со лежалки бесплатно за хотелски гости; детско игралиште, ресторан(100 + 100 тераса), летна бавча 100, бродче за прошетки по езеро за 10 лица
- **Преспа турист – Хотел Претор** – со капацитет од 51 легло. Располага со ресторан со капацитет од 200 лица
- **Хотел МВР – Крани** - со капацитет од 51 соба со 111 легла, дополнителни содржини: игралиште за кошарка, фудбал; детско игралиште; сала за состаноци за 60 гости
- **Хотел Рива, Стење** - со капацитет од 10 соба со 24 легла, дополнителни содржини: ресторан со капацитет (80 внатре, 80 тераса) можност за адаптација на просторот за семинар, кујна со плус традиционална исхрана (риба, циронки, Преспански Крап и белвици),
- **ЦдТурс – Хотел Ројал** - со капацитет од 12 соба со 32 легла, дополнителни содржини: Ресторан, 2 сали со капацитет од 360 гости, можност за организирање на семинари.
- **Хотел Диор – Ресен**, - капацитет за сместување -10 соби.

#### МОТЕЛИ

- **Мајска Роса – Ресен** со капацитет од 4 соби со 10 легла.
- **Мониторинг станица – Стење** со капацитет од две соби со 12 легла.

## БУНГАЛОВИ

- **Автокамп Крани**, капацитет од 200 легла и ресторан со капацитет од 450 седишта. Дополнителни содржини: Ресторан, 2 шанкови, сендвичара, плажа со 200 лежалки 100 чадори, игралиште за деца, одбојка во вода, спортски терени за кошарка, тенис, фудбал и одбојка, продавница, флиперница, сезонска амбуланта (јули и август), ноќен клуб и музика во живо.
- **Цоца – Сливница**, капацитет од 200 шатори и 45 соби со 180 легла, дополнителни содржини: Детски содржини, одбојка на песок, во вода, педалинки

## МАНАСТИРСКИ КОМПЛЕКС - КОНАЦИ

- **Манастир Св. Илија - Грнчари** - со капацитет од 11 соби со 33 легла, дополнителни содржини: место за пикник и скара. Ноќевање во комплексот само на денот на славата на Манастирот 01 и 02. 08 кога има и бесплатна вечера и ручек, музика во живо, лицитација на алишта собрани од дарување на луѓето во текот на цела година, коментар: Престој во комплексот е со претходна најава кај домаќинот на манастирот
- **Манастир Св. Петка – Брајчино** – капацитет од 4 соби со 20 легла, дополнителни содржини: место за пикник за 100 лица, кујна, 2 трпезарии. На денот на слава на манастирот 07.08 има бесплатна вечера, музика во живо, како и служба во манастирот.
- **Сливнички манастир – Сливница** – капацитет од 11 соби со 45 легла.

## ПРИВАТНИ КУЌИ

Услуги за сместување нудат и физички лица во селски домаќинства и тоа:

- Стење – 9 (девет) лица – 70 легла во 34 соби
- Претор – 10 (десет) лица – 72 легла во 34 соби
- Долно Дупени – 2 (две) лица – 22 легла во 9 соби
- Коњско – 1 лице – 15 легла во 6 соби
- Сливница – 1 лице – 8 легла во 2 соби
- Перово - 1 лице – 4 легла во 2 соби

## РЕСТОРАНИ

### Ресен:

- **Стар сокак** – гостилница, капацитет: 80 гости, мени по нарачка, работно време: секој ден 8 ÷ 24 h, цела година
- **Вито** - капацитет: 120 гости, мени по порачка, работно време: секој ден 10 ÷ 24 h, недела 10 ÷ 1 h, цела година
- **Ѓердан** – гостилница, капацитет: 110 гости, мени по порачка, работно време: секој ден 8 ÷ 22 h, недела 11 ÷ 20 h, цела година
- **Две Лири** - капацитет: 150 гости, сала за свадби: 600 гости, мени по порачка, работно време: секој ден 7 ÷ 1 h, цела година
- **Парламент** - капацитет: 520 гости, за свадби, семинари, работно време: по потреба
- **Ресторан Класик** – капацитет: 200 гости, мени по порачка, работно време: секој ден 7 ÷ 22 h, цела година



- **Оаза** – гостилница, капацитет: 80 гости, мени по нарачка, работно време: секој ден 8 ÷ 24 h, цела година

#### **Јанковец:**

- **Етно куќа Ресторан Манастир** - капацитет: 520 гости; 400 внатре + 150 на тераса, мени по порачка, работно време: секој ден 9 ÷ 24 h, цела година

#### **Љубојно:**

- **Ресторан Стара Чешма** - капацитет: 100 гости: 25 внатре + 75 на тераса, мени по порачка, работно време: секој ден 10 ÷ 24 h, цела година

#### **Брајчино:**

- **Ресторан Раскрсница** - ресторан во стар рурален стил, капацитет: 70 гости: 35 внатре + 35 на тераса, мени по порачка, работно време: работи со претходна најава
- **Долно Дупени: Шанк / плажа Дупени Beach** со капацитет: 200 гости, мени по порачка, работно време: сезонски карактер

#### **Претор:**

- **Галакси** - капацитет: 250 гости: 120 внатре + 130 на тераса, мени по порачка, работно време: секој ден 10 ÷ 24 h, цела година
- **Сансет** - капацитет: 100 гости: 50 внатре + 50 на тераса, традиционални јадења со претходна најава, работно време: секој ден 8 ÷ 1 h, 1.5 ÷ 1.9
- **Пица бар** - Капацитет: 300 гости: 150 внатре + 150 на тераса, традиционални јадења со претходна најава, работно време: секој ден 8 ÷ 1 h, 1.5 ÷ 1.10

#### **Стење:**

- Ресторан **Мали Рај** – ресторан во стар рурален стил , капацитет: 80 гости, 40 внатре + 40 на тераса, мени по порачка, специјалитет: белвица, рибља чорба и циронки, Работно време: секој ден 9 ÷ 24 h, цела година
- **Хотел - Ресторан Рива** - капацитет: 160 гости, 80 внатре + 80 на тераса, мени по порачка, специјалитет: белвица, крап и циронки, работно време: секој ден 7 ÷ 1 h, цела година

#### **Отешево:**

- **Lakeview** - угостителски услуги: ала карт, организирани настани-семејни веселби, бизнис средби, екскурзии, семинари, капацитет: 300 гости: 100 внатре + 100 на тераса + 100 во летна бавча, мени по порачка, 2 ѕвезди, работно време: секој ден 8 ÷ 1 h, цела година

#### **Долно Дупени:**

- Ресторан **Маркова нога**, капацитет: 200 гости: 170 внатре + 30 на тераса, мени по порачка, работно време: секој ден 10 ÷ 24 h, цела година

#### **Арвати:**

- **Меана Воденица** - етно стил, капацитет: 70 гости внатре, мени по порачка, работно време: секој ден 10 ÷ 24 h, цела година

#### **Крани:**

- **Хотел МВР** – Крани, капацитет: 390 гости: 350 внатре + 40 на тераса, секаков вид на храна со претходна најава, работно време: секој ден 7 ÷ 24 h, цела година. 1.5 ÷ 1.9

- **Капри** Крани - автокамп и ресторан, сала за семинари и состаноци, капацитет: 400 гости: 200 внатре + 200 на тераса, традиционална и национална кујна, работно време: секој ден 8 ÷ 24 h, 1.5 ÷ 1.10

**Сливница:**

- **Цоца** – Сливница плажа, ресторан и автокамп (200 шатори) , капацитет: 500 гости: 200 внатре + 300 на тераса, традиционални јадења по порачка, работно време: секој ден 8 ÷ 20 h, 1.5 ÷ 1.9
- **Connect beach** – Сливница – ресторан, кафе бар, има сопствена плажа, капацитет: 300 гости во ресторан, во кафич 110 маси – со сезонски карактер, мени по порачка, работно време: цела година

## 5. ГРАДСКИ УСЛУГИ, СРЕДСТВА, ОДРЖУВАЊЕ

### 5.1. Градските услуги и нивото на достапност за населбите

Во организацијата на просторот на градот чија вкупна површина е 402,52 ha сите содржини сместени се во неколку основни зони:

- зони за становање и јавни функции;
- зони за работа, и
- зони за зеленило, рекреација и спорт.

Зоните за становање на јавни функции го завземаат најголемиот и најквалитетниот дел од градот, а се поделени во 5 урбани единици. Нивната големина е различна и се движи од мин. 14,06 ha (УЕ 5) до макс. 92,15 ha, а нивната вкупна површина изнесува 281,52 ha, 69,94 % од површината на градот.

Внатрешната организација на урбаните единици е стандардна, секоја од нив претставува просторна целина во која е можно одвивање на речиси сите активности на населението: становањето, јавните функции, дел од централните активности, рекреација во зелените и малите спортски површини, како и дел од работните активности.

Градскиот центар е целата УЕ 5 со површина од 14,06 ha, а во него се сместени виталните функции од областа на јавниот живот на градот.

Работните зони се надвор од урбаните единици во рамките на зони 1, 2 и 3 со вкупна површина од 121,35 m<sup>2</sup> или 30,16 % од површината на опфатот. Во нив се сместени главно индустријата, сервисите и малото стопанство, но и мали зони за становање, а сето тоа во богати заштитни зелени појаси.

Зоните за зеленило, рекреација и спорт се дисперзирани во просторот, нивната вкупна површина изнесува 47,16 ha, односно 12,65 % од градската територија.

Површината наменета за уличната мрежа и паркиралиштата изнесува 42,06 ha односно 10,45 % од површината на градот.

Структурата на површините на основните зони во рамките на опфатот на градот е дадена во табела 39.

**Табела 39.** Структура на површини во основни зони во градот

ред. бр.	Вид на површина	Површина ha	Процент %
1.	Зони за становање и јавни функции (урбани единици)	281,52	69,94
2.	Работни зони (1, 2 и 3)	121,35	30,16
	Вкупно:	402,52	100

### **Урбани единици – населеност, густини на становање**

Планираниот број на жители е во согласност со демографските прогнози и изнесува 12000 што во однос на бројот на жители од последниот попис во 1994 година кој изнесува 9,898 претставува зголемување од 21,24 %

Просечната густина на становање за територијата на градот може да се пресмета распоредувајќи ги бројот на жители на површините под урбаните единици, односно на површините во урбаните единици наменети за становање. Вкупната површина наменета за становање во нив изнесува 264,92 ha, а вкупната површина наменета за становање во нив изнесува 185,37 ha, па според тоа просечната густина на становањето ќе биде:

Бруто 12000 жители : 281,52 ha = 42,62 ж./ ha

Нето 12000 жители : 201,26 ha = 59,62 ж./ ha

Двете изведени големини докажуваат дека густината на становање, како бруто така и нето, се ниски, што е уште еден доказ дека опфатот на градската територија во себе содржи резерви на простор и за наредниот плански период.

Густините на становање внатре во урбаните единици се различни, можат да се прогнозираат според предвидениот систем на изградба:

Во УЕ 1 е предвидена исклучиво индивидуална градба, така што со 3,600 жители на вкупната површина од 82,02 ha се добива бруто густина од 39,07 жители на хектар, односно 58,16 ж/ ha нето густина. Во УЕ2 се предвидува мешовита изградба. Од вкупно предвидените 39,68 ha за становање, 34,21 ha или 86,21 % се за индивидуално , а 5,47 ha или 13,79 % се за колективно становање. Со 2600 жители ќе се добијат следните густини на становање : бруто густина 47,14 ж./ ha и нето густина 65,52 ж/ ha.

Во УЕ3 се предвидува мешовита изградба. Од предвидените 40.23 ha за становање 40,39 ha (91,84 %) се индивидуално становање , а 3,59 ha (8,16 %) за колективното.

Густините на становање со 51,04 ж/ ha бруто и 75,03 ж/ ha нето, а со предвидените 3300 жители.

Во УЕ 4 предвидена е исклучиво индивидуална градба. Со предвидените 1500 жители на вкупната површина од 55,5 ha се добива бруто густина на становање од 27,03 ж/ ha, а на 41,73 ha површина за становање нето густина од 35,94 ж/ ha.

УЕ 5 - градскиот центар: предвидената градба е мешовита, на 4,95 ha е индивидуалната, а на 0,5 ha колективната, со вкупно предвидени 1000 жители. Со оглед на големата искористеност на површината на оваа УЕ за централни активности, површините за становање се мали така што се појавуваат високи густини на становање – бруто 71,02 ж./ ha, а особено нето 183,48 ж/ ha.

### **Зони вон од урбаните единици**

Просторите кои по просторната организација на градската територија не спаѓаат во урбаните единици а веќе се донекаде оформени како својвидни просторни целини, се верифицирани како зони 1, 2 и 3, секоја од нив со по една доминантна функција. Нивната вкупна површина од 121,35 ha претставува 30,16 % од опфатот.

**Зона 1** - по површина е најголема, го завзема југоисточниот дел од градот, меѓу пристапните патишта од правецот Битола и западно од постојниот пат Ресен – Битола.

Просторот е рамен, низ него поминува Голема Река, а се граничи со УЕ2 и УЕ3 од северо – западната страна, додека од останатите страни границата на зоната е едновремено и граница на опфатот на градот. Површината на Зоната 1 изнесува 70,27 ha или 17,46 % од вкупната. Во структурата на површините доминира индустријата со 47,34 ha што представува 78,35 % од вкупно предвидените површини за идустријата во границите на опфатот.

Зелените површини со 11,55 ha или претставуваат главно заштитни појаси меѓу индустриските капацитети, но и резервни простори за натамошни проширувања на идустријата, а во рамките на зоната 1.

Сервисната зона со 5,25 ha е сместена од двете страни на постојниот пат Ресен – Битола, лесно е достапна и погодна за лоцирање на повеќе мали сервисни капацитети.

Мала површина со постојното становање, индивидуалното, со 0,54 ha, е заштитена со зелени заштитни појаси од можното влијание на блиската индустрија.

Сообраќајниците со вкупна површина од 4,77 % завземаат 6,79 % од површината на зоната 1.

**Зона 2** со површина од 36,15 ha е втора по големина од трите зони и зафаќа 8,98 % од вкупната површина на опфатот. Го завзема југозападниот дел на градската територија, главно во ридести терени со благи падови кон исток.

Од север се граничи со УЕ1 и УЕ2, а од југ и запад и исток нејзината граница едновремено е и граница на градската територија. Постојната индустрија со површина од 8,33 ha, по карактер донекаде загадувачка, од сите страни е затворена со зелени заштитни појаси, зелените површини можат да бидат резерва за проширување на индустријата.

Гробиштата со планираната површина од 8,14 ha ќе ги задоволуваат потребите на град од 12 000 жители.

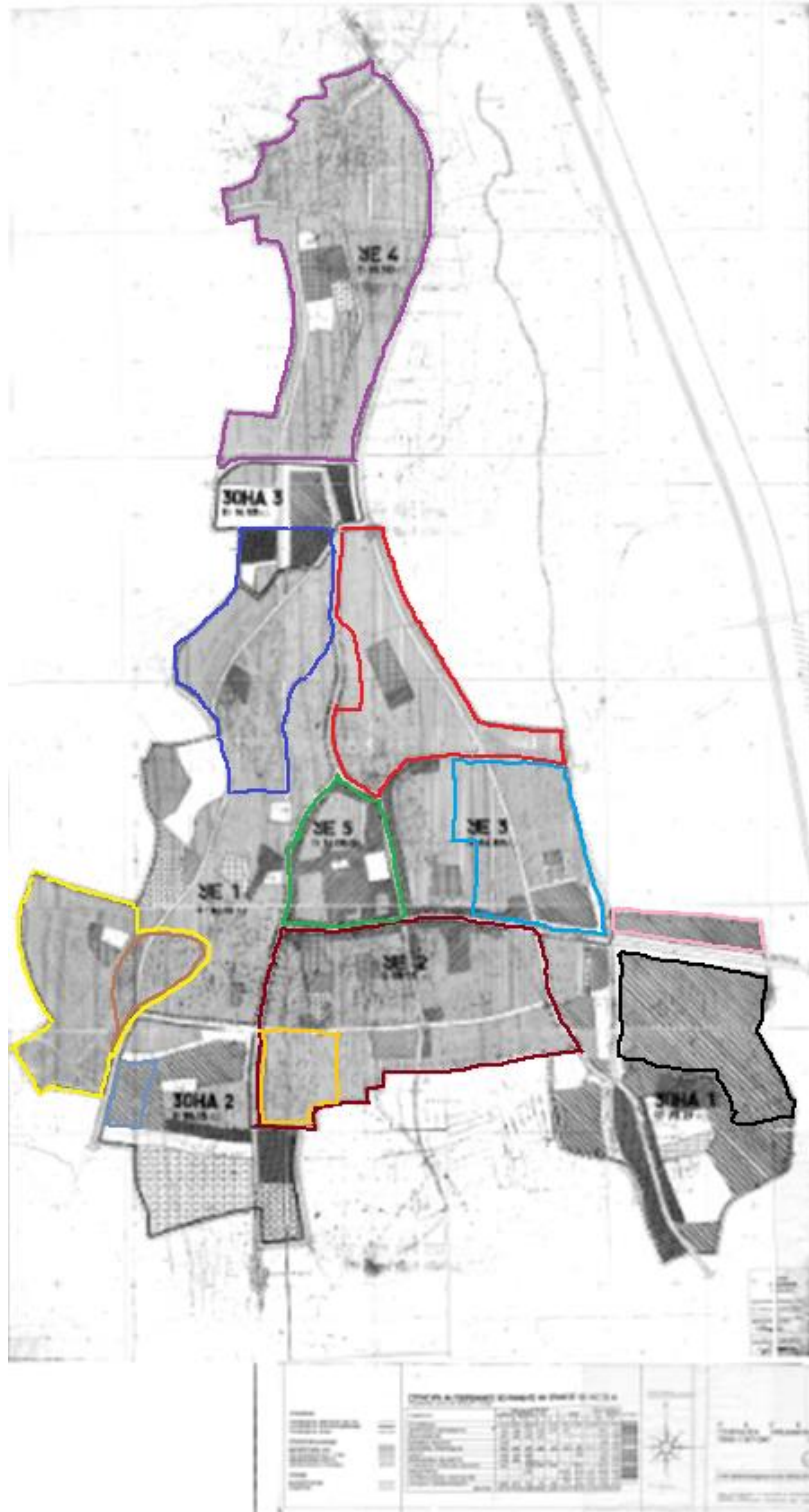
Становањето во две мали зони со површина од вкупно 5,94 ha и е вклопено без можности за проширување на истите.

Сообраќајниците со површина од 3,21 ha завземаат 8,88 % од површината на зоната, со што се заокружува билансот на површината од 5,2 ha на зоната 2.

**Зона 3** по површина е најмала од трите зони и располага со 14,93 ha, 3,71 % од вкупната површина на опфатот или 12,30 % од површината под зоните. Го завзема просторот помеѓу Ресен и Јанковец, односно меѓу урбаните единици 1 и 3 од јужната и 4 од северната страна, на претежно ридести терени со пад кон исток.

Доминантна содржина во оваа зона се инустријата и малото стопанство.

Постојната индустрија со површина од 2,25 ha, не е предвидена за проширување, од сите страни обезбедена е со заштитни зелени зони, а просторот за малото стопанство е со површина од 3,93 ha. Становањето завзема 2,04 ha, сообраќајниците 1,8 ha, а останатиот простор 4,91 ha – наменет е за уредено или заштитно зеленило со што окружувањето ќе се заштити од евентуалните неповолни влијанија.



**Слика 37.** *Означување на деталните урбанистички планови врз ГУП*

Во табела 40 даден е список на инфраструктура и покриеноста со услуги на сите населени места во Општина Ресен.

Табела 40. Список на инфраструктура и програмирање на услуги

	Арвати	Асамати	Болно	Брајино	Волколери	Г.Бела Црква	Горно Дулени	Горно Крушије	Гричари	Д.Бела Црква	Долно Дулени	Долно Перово	Дрмени	Евла	Езерани	Златари	Избишта	Јанковец	Козјак	Коњско	Крапи
	1	2	3	4	5	6	7	8	9	10	11	12	13	14	15	16	17	18	19	20	21
Вк.население	137	160	200	65	120	200	60	80	400	180	170	150	300	100	180	70	180	920	65	3	416
Заф. на земјиш. во ха	30,94	18,93	15,52	28,08	21,45	41,42	18,88	45,09	39,89	32,9	41,60	16,14	34,41	23,20	17,71	14,87	12,75	41,73	19,57	13,70	35,19
Пристап до инфраструк.	0,4	0,4	0,2	0,8	0	0,2	0,2	0,2	0,6	0,6	0,4	0,4	0,4	0,2	0,4	0	0,4	0,2	0,4	0	0,4
Локал. патишта	0,25	0,25	0,25	0,5	0	0,25	0,25	0,25	0,5	0,25	0,5	0,5	0,25	0,25	0,25	0	0,25	0,25	0,25	0	0,25
Водоснабд. и ел. енерг.	0,53	0,43	0,39	0,39	0,71	0,86	0,77	0,67	0,67	0,72	0,52	0,72	0,72	0,35	0,72	0,38	0,63	0,54	0,91	0,41	0,53
Екол. сан. усл.	0,2	0,2	0,2	0,2	0,2	1	0,4	0,2	0,2	1	0,2	0,2	0,2	0,2	1	0,2	0,2	0,35	0,2	0,2	0,2
Основно образ.	0,5	0,5	0,5	0	0	0,5	0	0	0	0,5	0,5	0	0,5	0	0,5	0	0,5	0,5	0	0	0,5
Средно образ.	0	0	0	0	0	0	0	0	0	0	0	0	0	0	0	0	0	0	0	0	0
Детски градин.	0	0	0	0	0	0	0	0	0	0	0	0	0	0	0	0	0	1	0	0	0
Здравство	1	0	0	0	0	0	0	0	0	0	0	0	0	0	0	0	0	0,2	0	0	1
Ком. објекти	1	1	1	1	0	1	0	0	1	1	1	0	1	1	0	0	0	1	0	0	0
Инд.објекти	1	0	0	0	0	0	0	0	0	0	1	0	0	0	0	0	0	0	0	0	1
Спортс. и млад. актив.	0,5	0,5	0	0	0	0	0	0	0,7	0	0	0,2	0,2	0	0,2	0,2	0,2	0,2	0	0	0,5
Култура и рекреација	0,5	0,3	0,6	0,5	0	0,3	0,3	0,5	0,8	0,3	0,3	0,3	0,5	0,5	0,5	0,8	0	0,3	0	0	0,3
Јавна администр.	0	0	0	0	0	0	0	0	0	0	0,3	0	0	0	0,3	0	0	0,3	0	0	0,3
<b>2.Показатели</b>																					
Густина-домув.	4	8	13	2	6	5	3	2	10	5	4	9	9	4	10	5	14	22	3	0,2	12
Патишта	34	40	0	33	0	50	15	20	200	45	85	75	75	25	45	0	45	230	16	0	104
Водоснабд. и ел. енерг.	73	69	78	25	85	172	46	54	268	130	88	108	216	35	130	27	113	497	5	1	220
Екол. сан. усл.	27	32	40	13	24	200	24	16	80	180	34	30	60	20	180	14	36	552	13	1	83
Колон.објекти	137	160	200	65	0	200	0	0	400	180	170	0	300	100	0	0	0	920	0	0	0
<b>3. Резултати</b>																					
Густина-домув.	4	3	2	4	3	4	4	4	3	4	4	3	3	4	3	4	2	1	4	4	2
Патишта	1	1	1	3	0	1	1	1	2	2	2	2	1	1	1	0	1	1	1	0	1
Водоснабд. и ел. енерг.	2	2	1	1	3	4	3	3	3	3	2	3	3	1	3	1	3	2	4	2	2
Екол. сан. усл.	1	1	1	1	1	4	2	1	1	4	1	1	1	1	4	1	1	1	1	1	1
<b>Краен резултат</b>	<b>8</b>	<b>7</b>	<b>5</b>	<b>9</b>	<b>7</b>	<b>13</b>	<b>10</b>	<b>9</b>	<b>9</b>	<b>13</b>	<b>9</b>	<b>9</b>	<b>8</b>	<b>7</b>	<b>11</b>	<b>6</b>	<b>7</b>	<b>5</b>	<b>10</b>	<b>7</b>	<b>6</b>

Табела 45. Список на инфраструктура и програмирање на услуги – продолжение

	Кривени	Курбиново	Лавци	Лева Река	Лескоец	Љубојно	Наколец	Подмочани	Покрвеник	Прелубје	Претгор	Рајца	Ресен	Сливница	Сопотско	Стење	Царев Двор	Штрбово	Шурлени
	22	23	24	25	26	27	28	29	30	31	32	33	34	35	36	37	38	39	40
Вк.население	22	150	95	30	11	80	240	270	100	8	80	90	8748	200	150	350	605	170	120
Заф. на земјиш. во ha	11,84	13,95	20,84	6,82	10	19,17	65,32	39,02	21,45	4,01	16,56	8,75	99,46	18,81	23,08	16,16	43,14	43,30	14,61
Пристап до инфраструк.	0,2	0,4	0,2	0,8	0,4	0,8	0,4	0,6	0	0,2	0,6	0,6	1	0,6	0,4	0,4	0,8	0,4	0
Локал. пастишта	0	0,25	0,25	0,75	0,25	0,25	0,25	0,25	0	0,25	0,5	0,5	1	0,5	0,25	0,25	0,5	0,25	0
Водоснаб. и ел. енергија	0,72	0,51	0,39	0,63	0,1	0,33	0,61	0,42	0,71	0,72	0,41	0,64	1	0,59	0,42	0,32	0,8	0,57	0,76
Еколошко санитарни услови	0,2	0,3	0,2	0,2	0,2	0,2	1	0,2	0,2	0,2	0,2	0,2	1	0,2	0,2	0,2	1	0,4	0,2
Основно образование	0	0	0	0	0	1	0,5	1	0,5	0	0	0	1	0,5	0,5	0,5	1	0,5	0
Средно образование	0	0	0	0	0	0	0	0	0	0	0	0	1	0	0	0	0	0	0
Детски градинки	0	0	0	0	0	0	0	0	0	0	0	0	1	0	0	0	0	0	0
Здравство	0	0	0	0	0	0	0,8	0	0	0	0	0	1	0	0	0	0,2	0	0
Ком. објекти	0	0	0	0	0	1	1	1	0	0	1	0	1	0	1	1	1	0	0
Инд.објекти	0	0	0	1	0	1	0	0	0	0	0	0	1	0	0	1	1	0	0
Спортс. и млад. актив.	0	0	0	0	0	0,2	0	0,2	0	0	0,2	0	1	0,2	0	0,2	0,4	0	0
Култура и рекреација	0,3	0,5	0,5	0,3	0	0,8	0,3	0,8	0,6	0,5	0,5	0,3	1	0,5	0,5	0,5	0,5	0,3	0,5
Јавна администрација	0	0	0	0	0	0	0	0	0	0	0	0	1	0	0	0,6	0,6	0	0
<b>2.Показатели</b>																			
Густина-домување	2	11	5	4	1	4	4	7	5	2	5	10	89	11	7	22	14	4	8
Пастишта	0	38	24	23	3	20	60	68	0	2	40	45	8748	100	38	88	393	43	0
Водоснаб. и ел. енергија	16	77	37	19	1	26	146	113	71	6	33	58	8748	118	63	154	484	97	91
Еколошко санитарни услови	4	45	19	6	0	16	240	54	20	2	16	18	8748	40	30	70	605	68	24
Колон.објекти	0	0	0	0	0	80	240	270	0	0	80	0	8748	0	150	350	605	0	0
<b>3. Резултати</b>																			
Густина-домување	4	3	4	4	4	4	4	3	4	4	4	3	0	3	3	1	2	4	3
Пастишта	0	1	1	3	1	2	1	2	0	1	2	2	4	2	1	1	2	1	0
Водоснаб. и ел. енергија	3	2	1	3	1	1	3	2	3	3	2	3	4	2	2	2	4	2	3
Еколошко санитарни услови	1	1	1	1	1	1	4	1	1	1	1	1	4	1	1	1	4	2	1
<b>Краен резултат</b>	<b>8</b>	<b>7</b>	<b>7</b>	<b>11</b>	<b>7</b>	<b>8</b>	<b>12</b>	<b>8</b>	<b>8</b>	<b>9</b>	<b>9</b>	<b>9</b>	<b>12</b>	<b>8</b>	<b>7</b>	<b>5</b>	<b>12</b>	<b>9</b>	<b>7</b>

Методологија на оценување за вредности за резултати: скала од 0 ÷ 0,19 со оцена 0, од 0,20 ÷ 0,39 со оцена 1, од 0,40 ÷ 0,69 со оцена 2, од 0,60 ÷ 0,79 со оцена 3 и од 0,80 ÷ 1 со оцена 4.



Конечните резултати дадени во табелата 40 точно ја покажуваат вистинската состојба во Општина Ресен. Податоците од табелата покажуваат на постоење на голем расчекор помеѓу градот и останатите неселени места во општината, како и потребата од инвестициски приоритети кои главно се во делот на санитарните еколошки услуги, пристапот до инфраструктурата како и пристапот до јавни објекти. Податоците од табелата креираат нова табела рангирање на населбите по приоритет со крајни резултати каде точно се рангирали населените места како и градот според приоритет.

Податоците за табела 40 се добиени од записниците кои беа направени на состаноците со месното население, кои се дадени во прилог 3. Коефициентите за пристап за инфраструктура беа добиени од прашање 3 од записниците кое беше оценето со 5 оцени од 0 до 4 со соодветен коефициент по 0,2 и од прашање 22 со коефициент 0,2. Делот за локални патишта беше пополнет според прашање 4 од записникот со соодветна оценка по категории од 0,25. Делот за водоснабдување беше добиен од прашањата 5, 6 и 10 со распределба од 0,03 и прашање 7 со 0,22 за локален, односно 0,44 за градски водовод. Кон овој ред беше додадено и прашање 13 за снабдување со електрична енергија со вредности по 0,05. Делот за еколошки санитарни услови е пополнет според прашање 12 со вредности од по 0,2. Деловите за основно (подрачно училиште со 0,5), средно образование, детски градинки, комерцијални објекти и индустриски објекти беа пополнети со коефициенти 1 и 0, односно дали постојат такви објекти или не. Делот за здравство е пополнет со коефициенти од 0,8 за здравствена установа - прашање 18 и 0,2 за постоење на аптека – прашање 19. Делот за спортски и младински активности е пополнет според прашање 23: постоење на сала 0,3, игралиште 0,2, прашање 24 – постоење на спортски клубови со 0,3 и прашање 25 за организирање на спортски настани со 0,2. Делот за Култура и рекреација е пополнет според прашање 26: постоење на објекти 0,3 и музеи 0,3, прашање 27 – организирање на манифестации со 0,2 и прашање 28 со 0,2. Делот за јавна администрација е пополнет така што на местата каде има подрачни единици од месни заедници или подрачни единици од министерства доделен е коефициент 0,3.

Вредностите за показатели се добиени со множење на соодветното население со добиените коефициенти од првиот дел.

Вредностите за резултатите се добиени според коефициентите од првиот дел со скала од  $0 \div 0,19$  со оцена 0, од  $0,20 \div 0,39$  со оцена 1, од  $0,40 \div 0,69$  со оцена 2, од  $0,60 \div 0,79$  со оцена 3 и од  $0,80 \div 1$  со оцена 4. Заради специфичноста на густина на домување за Општина Ресен како општина која има голема површина, а мал број население, односно малиот број на жители на единица површина, најголема оцена е дадена на местата со најголема густина на жители, односно со густина на домување од над 23, со соодветна скала од по вредности од 5. Оваа специфичност е заради големиот број на населени места со многу мал број на жители.

Рангирањето на населените места е дадено во табела 41.

Табела 41. Рангирање на населбите по приоритет од крајните резултати од табелата 40

Ред. бр.	Населено место	Конечен резултат	Ред. бр.	Населено место	Конечен резултат
1	Стење	5	21	Покрвеник	8
2	Јанковец	5	22	Сливница	8
3	Болно	5	23	Брајчино	9
4	Златари	6	24	Горно Крушје	9
5	Крани	6	25	Грнчари	9
6	Избишта	7	26	Долно Дупени	9
7	Коњско	7	27	Долно Перово	9
8	Курбиново	7	28	Прељубје	9
9	Сопотско	7	29	Претор	9
10	Шурленци	7	30	Рајца	9
11	Асамати	7	31	Штрбово	9
12	Евла	7	32	Горно Дупени	10
13	Лавци	7	33	Козјак	10
14	Лескоец	7	34	Лева Река	11
15	Волкодери	7	35	Езерани	11
16	Арвати	8	36	Наколец	12
17	Дрмени	8	37	Царев Двор	12
18	Кривени	8	38	Ресен	12
19	Љубојно	8	39	Горна Бела Црква	13
20	Подмочани	8	40	Долна Бела Црква	13

Според рангирањето се добиени населените места Стење, Јанковец и Болно како населени места со најнизок степен на покриеност со услуги. Во понатамошниот дел дадено е во кратки црти специфичноста на ское од тие три населени места.

**Стење** се наоѓа на самиот брег од северозападниот залив на Преспанското Езеро на 25 километри од градот Ресен на надморска височина од 855 метри во непосредна близина на самата граница со Албанија, каде се наоѓа и граничниот премин. Селото е од збиен тип со приближно 350 жители кои постојано живеат тука. Стење се наоѓа на самиот брег на езерото и во пондожјето на Националниот парк Галичица со што селото има одлични услови за развој на туризмот. За време на туристичката сезона бројот на жители, туристи и посетители надминува во селото надминува 1000. Селото се соочува со сериозни проблеми со водоснабдувањето, за време на летниот период нема доволни количини на вода за пиење, водоводот е локален во надлежност на месната заедница и истиот е во лоша состојба. Стење нема канализационен систем и пречистителна станица, туку отпадните води се собираат во септички јами кои се порозни што претставува голема опасност за загадување на подземните води и водите на Преспанското Езеро.

Главна дејност на месното население е земјоделството, рибарството и туризмот, но поради недостигот на вода за пиење во летниот период и проблемот со собирање и третман на отпадните води развојот на туризмот не е на посакувано ниво.

**Јанковец** се наоѓа на 2 километри северно од градот Ресен и е практично споено со градот што на некој начин претставува и негово предградие. Во селото постојано живеат 920 жители. Селото се соочува со проблеми во водоснабдувањето, во летниот период нема доволни количини на вода за пиење и е потребна реконструкција и надградба на водоводниот систем кој е во надлежност на јавното комунално претпријатие. Во дел од селото, приближно 30 % од населението имаат проблем со собирањето и третманот на отпадните води. Состојбата е таква да делот од селото кој не е опфатен со канализациониот систем, отпадните води се собираат во порозни септички јами или директно надземно се испуштаат во одводни канали и сл.

Главна дејност на локалното население е земјоделството, односно производството на јаболко.

**Болно** се наоѓа на 6 километри западно од градот Ресен. Во селото постојано живеат 200 жители. Селото се соочува со проблеми со водоснабдување, квалитет на вода за пиење, локална патна инфраструктура како и многу лош објект на подрачното училиште за основно образование.

Состојбата со системот за водоснабдување не е на задоволително ниво, со лоша инфраструктура и лош квалитет на водата за пиење. Собирањето на отпадните води е на систем на пропусни септички јами. Селото е едно од ретките со позитивен наталитет и зголемен број на ученици во основно образование. Подрачното училиште е во многу лоша состојба и истото не ги задоволува основните потреби за изведување на настава.

Главна дејност на локалното население е земјоделството, односно производството на јаболко.

При подготовката на самата анализа покрај состојбата со комунална инфраструктура, во предвид се зема и бројот на население, односно густината на население кое би се опфатило со имплементација на проектни активности. Стење населба со одличен потенцијал за развој на туризмот, Јанковец приградска населба со голем број на жители исто и Болно. Евентуална имплементација на инфраструктурен проект во овие населби би опфатило најголем број на жители.

## 5.2. Општински средства

Во табелата 42 може да се видат средствата кои се во сопственост на општината и истите се во попис.

**Табела 42. Општински средства**

Опис	Големина	Датум на купување/изградба	Сегашна вредност
Зграда на Општина Ресен	1504 m <sup>2</sup>	12/31/2014	31 538 887,34
Спортска сала	1600 m <sup>2</sup>	12/31/2014	26 671 046,96
Младински културен центар	540 m <sup>2</sup>	12/31/2014	9 740 020,76
Спортско рекреативен центар	2527 m <sup>2</sup>	12/31/2014	15 255 086 056
Зграда на ТПП - Ресен	226 m <sup>2</sup>	12/31/2014	12 024 580,00
Зграда на СОУ - Цар Самоил - Ресен	7960 m <sup>2</sup>	12/31/2015	43 711 186,62
Капела на Градски гробишта	359 m <sup>2</sup>	12/31/2015	8 438 557,68
Зграда на деловен објект - Љубојно	100 m <sup>2</sup>	12/31/2015	7 355 273,33
Спортско рекреативен центар	2527 m <sup>2</sup>	12/31/2016	19 119 770 004
Еден единечен тениски терен	660 m <sup>2</sup>	12/31/2016	5 956 797,70
Канализација Долна Бела Црква	/	12/31/2016	10 043 695,61
Мониторинг станица - Стење	340 m <sup>2</sup>	6/28/2015	5 194 033,38
Монтажно пристаниште	120 m <sup>2</sup>	12/31/2014	2 793 493,28
Компостара	3290 m <sup>2</sup>	12/31/2016	3 568 154,95
Автобус (Јутонг)	/	12/31/2014	492 000,00
Шкода Октавиа	/	12/31/2014	63 291,00
Шкода Суперб 2.0 ТДИ	/	5/17/2016	991 454,98
ИСУЗУ Товарно возило	/	9/28/2018	1 282 545 250
СанЈонг дип	/	6/27/2017	818 035,63
Моторно возило Мерцедес ВИТО	/	6/10/2015	37 668,75
Теренско Возило (Санг-Јонг)	/	5/26/2015	153 697,93
Мониторинг брод	/	3/25/2015	5 627 794,15
Чамец	/	7/15/2019	533 750

## 6. НЕДОСТАТОЦИ И ПОТРЕБИ

Конечните резултати дадени во табелата 40 точно ја покажуваат вистинската состојба во Општина Ресен. Податоците од табелата покажуваат на постоење на голем расчекор помеѓу градот и останатите неселени места во општината, како месните заедници Стење, Јанковец и Болно како и потребата од инвестициски приоритети кои главно се во делот на санитарните еколошки услуги, пристапот до инфраструктурата, како и пристапот до јавни објекти. Податоците од табелата креираат нова табела рангирање на населбите по приоритет со крајни резултати каде точно се рангирани населените места како и градот според приоритет.

Од табелата може да се заклучи дека главните патишта се во добра состојба, меѓутоа состојбата на локалните патишта во населените места е лоша во поголемиот број на населени места.

Состојбата со електричната енергија е релативно добра во поголемиот број од села, со исклучоци во некои места каде има падови на напон.

Состојбата со водоснабдувањето и квалитетот на водата се лоши, а водоводната инфраструктура некаде е од градски водовод, а во повеќето места е со локален систем со исклучок на неколку места каде треба најитно да се преземат инвестициски програми. Како најприоритетно барање е промена на одредени места каде сеуште има азбестни цевки во водоводот кои треба да се променат. Ситуацијата е алармантна во Стење и Јанковец. Стење како село со инзворедни предиспозиции за развој на туризмот се соочува со недостиг на вода за пиење во летниот период, во екот на туристичката сезона.

Најголемиот проблем во скоро сите места е канализациониот систем каде во најголемиот дел е со септички јами - пропусни, а само во мал дел е со канализационен систем со пречистителна станица.

Во поголемиот дел од населените места беше истакнат проблемот со диви депонии од отпад.

Жителите во повеќе места немаат јавна здравствена установа, аптека, автобуска линија како и колонијални продавници. Во селото Болно кое има позитивен тренд на наталитет покрај проблемите со комунална инфраструктура се јавува проблем со несоодветни услови за одвивање на настава во подрачното основно училиште.

Во табелата 43 се прикажани приоритетни барања од различен карактер, кои произлегоа од состаноците со месното население од секоја месна заедница поединечно. Врз основа на нив, во табела ППИ е извршено и нивно приоритетизирање.

**Табела 43. Приоритетни недостатоци по населени места**

Село	Недостатоци
Г.Бела Црква	Лоша состојба на локални патишта и улици
Д.Бела Црква	Санирање на локалните улици
Д.Перово	Канализационен систем
Јанковец	Лоша состојба на локални патишта и улици, промена на азбесни цевки и колектор
Кривени	Канализационен систем
Курбиново	Лоша состојба на локални патишта и улици, канализационен систем
Лавци	Лоши патишта и улици, канализационен систем
Лева Река	Канализационен систем
Љубојно	Лоша состојба на локални улици, доизградба на канализациона мрежа
Арвати/Крани	Изградба на канализационен систем и пречистителна станица
Асамати	Изградба на канализационен систем
Болно	Лоша состојба на локални улици, лош квалитет на водата
Брајчино	Канализационен систем со пречистителна станица
Грнчари	Канализационен систем со пречистителна станица
Д. Дупени	Канализационен систем со пречистителна станица
Дрмени	Лошо изведена канализација
Евла	Реконструкција на водоводната и канализационата мрежа
Езерани	Проблем со колекторот (исфрлање на водата во приватни имоти), проблеми со диви депонии
Г. Крушје	Лоша состојба на локални патишта и улици
Подмочани	Поставување 142 водомери и боци
Покрвеник	Канализационен систем со пречистителна станица
Прељубје	Земјени локални улици
Претор	Канализационен систем
Рајца	Третирање на водата
Сливница	Канализационен систем
Сопотско	Неасфалтирани улици, третирање на водата, канализациона мрежа
Стење	Водоводен и канализационен систем, асфалтирање на локалните улици
Штрбово	Канализационен систем со пречистителна станица
Шурленци	Канализационен систем со пречистителна станица

## **7. ПРОЕКТИ ЗА УРБАН РАЗВОЈ, СКОРЕШНИ И ИДНИ ПРОЕКТИ**

Општина Ресен во последните години како што може да се види од табелата 44 има реализирано повеќе проекти како во градот, така и во некои населени места во областа на инфраструктурата и комуналните дејности и во делот изградба (реконструкција) на спортски терени.

**Табела 44. Листа на поголеми проекти имплементирани од страна на Општина Ресен**

<b>Листа на поголеми проекти имплементирани од страна на Општина Ресен 2014-2019</b>						
<b>Име на проектот</b>	<b>Опис</b>	<b>Година</b>	<b>Локација</b>	<b>Вредност (денари)</b>	<b>Финансирање</b>	<b>Статус</b>
Реконструкција на локален пат во с.Стење	Реконструкција, асфалтирање на локален пат во с.Стење	2014	с.Стење	2 000 000	Влада на Р.С.М	Имплементиран проект
Реконструкција на локален пат во с.Грнчари	Реконструкција, асфалтирање на локален пат во с.Грнчари	2014	с.Грнчари	4 700 000	Влада на Р.С.М	Имплементиран проект
Осветлување на клучка "Макази"	Осветлување на фреквентна сообраќајна клучка на регионалниот патен правец Битола-Охрид, Макази -Маркова Нога.	2014	Ресен	1 639 295	Биро за рамномерен регионален развој/Центар за развој на Пелагониски плански регион	Имплементиран проект
Изградба на откупно дистрибутивен центар во м.в. Макази	Изградба на откупно дистрибутивен капацитет за јаболка со капацитет од 5000 тони.	2014	Ресен	300 000 000	Влада на Р.С.М	Имплементиран проект
Реконструкција на зградата на Локална Самоуправа за добивање на Енергетски Ефикасен Објект	Мерки за енергетска ефикасност на зградата на локалната самоуправа (замена на кровна конструкција, столарија и изведба на енергетски ефикасна фасада).	2014	Ресен	6 000 000	УНДП	Имплементиран проект
"Унапредување на енергетската ефикасност кај градбите и заштита на животната средина" РЕЕВРЕ	Мерки за енергетска ефикасност и замена на столарија на СОУ Цар Самоил Ресен	2014	Ресен	7 000 000	INTERREG IPA CBC FYROM-GR	Имплементиран проект
Уредување на речно корито и плоштад во с. Подмочани	Изградба на речно корито и изградба на плоштад и опремување со урбана опрема во с.Подмочани	2014	с.Подмочани	2 200 000	Агенција за финансиска поддршка на земјоделството и рурален развој	Имплементиран проект
Изградба на фекална канализација во с. Долна Бела Црква	Изградба на фекална канализација	2014	с.Долна Бела Црква	10 000 000	Агенција за финансиска поддршка на земјоделството и рурален развој	Имплементиран проект
Изградба на локален пат с. Јанковец- Црква Св. Никола	Изградба на патен правец	2014	с.Јанковец	9 000 000	Агенција за финансиска поддршка на земјоделството и рурален развој	Имплементиран проект
Реконструкција на локален пат с. Љубојно- с. Брајчино	Изградба на патен правец	2014	с.Љубојно	6 500 000	Влада на Р.С.М	Имплементиран проект
Изградба на пристапен пат до Откупно Дистрибутивен центар	Изградба на патен правец	2014	Ресен	13 000 000	Влада на Р.С.М	Имплементиран проект



Макази						
Асфалтирање на Улици во Општина Ресен ( ул. 3-та, ул. Славејко Арсов, дел од 11-ти Септември)	Асфалтирање на улици	2014	Ресен	5 000 000	Општина Ресен	Имплементиран проект
Изградба на Еко Парк во Ресен	Изградба на детски парк	2014	Ресен	1 037 000	УНДП	Имплементиран проект
Доизградба и ставање во функција на Градска Капела	Доизградба на Градска капела	2014	Ресен	1 200 000	Општина Ресен	Имплементиран проект
Поддршка преку грантови за воведување на Агроколошки мерки во јаболковото производство	Воведување на агроколошки мерки во јаболковото производство	2014	Ресен	13 500 000	УНДП	Имплементиран проект
Воспоставување на шумски расадник во с. Асамати	Воспоставување на расадник за автохтони видови	2014	с.Асамати	2 250 000	УНДП	Имплементиран проект
Просторна идентификација на копнената граница на Паркот на Природа Езерани и поставување на инфо табли	Просторна идентификација на копнената граница на Паркот на Природа Езерани и поставување на инфо табли	2014	с.Езерани	1 620 000	Влада на Р.С.М	Имплементиран проект
Изградба на мониторинг систем за следење на квалитетот на водата во Преспанско езеро	Изградба на мониторинг станица за следење на квалитетот на водата во Преспанско Езеро, опремување на лабораторија и сл.	2015	с.Стење	30 625 439	УНДП	Имплементиран проект
Изградба на тротоари во град Ресен	Изградба на тротоари	2015	Ресен	4 900 000	Општина Ресен	Имплементиран проект
Изградба на стамбена зграда за социјално ранлива категорија на граѓани во Ресен	Изградба на зграда за социјално ранлива категорија ан граѓани	2015	Ресен	27 500 000	Влада на Р.С.М	Имплементиран проект
Реконструкција на Локален пат Крани-Арвати	Изградба на патен правец	2015	с.Крани	6 500 000	Влада на Р.С.М	Имплементиран проект
Изградба на локален пат с. Грнчари - Манастир Св. Илија	Изградба на патен правец	2015	с.Грнчари	13 000 000	Влада на Р.С.М	Имплементиран проект
Изградба на повеќенаменско спортско игралиште во Општина Ресен	Изградба на повеќенаменско спортско игралиште	2015	Ресен	7 000 000	Влада на Р.С.М	Имплементиран проект
Иновативни практики во заштита на околината	Иновативни практики во заштита на околината	2015	Ресен	11 131 500	УНДП	Имплементиран проект
Спроведување на агроколошки мерки во овоштарството	Воведување на агроколошки мерки во јаболковото производство	2015	Ресен	7 000 000	УНДП	Имплементиран проект
Изградба на Тениско Игралиште во ОУ Гоце Делчев	Изградба на тениско игралиште	2015	Ресен	5 000 000	Влада на Р.С.М	Имплементиран проект

Асфалтирање на улици во Општина Ресен	Асфалтирање на улици	2015	Ресен	4 042 209	Општина Ресен	Имплементиран проект
Асфалтирање на пристапен локален пат во с. Љубојно	Изградба на патен правец	2015	с.Љубојно	13 000 000	Влада на Р.С.М	Имплементиран проект
Санирање на Ударни Дупки на локални патишта	Асфалтирање на улици	2015	Ресен	2 500 000	Општина Ресен	Имплементиран проект
Основен проект за канализациона мрежа	Проект за канализациона мрежа за Подмочани и Грнчари	2015	с.Подмочани, с.Грнчари	630 000	Министерство за животна средина и просторно планирање	Имплементиран проект
Еко брод и пристаниште	Набавка на еко брод и изградба на пристаниште за мониторинг на квалитетот на водите во Преспанско Езеро	2015	с. Стење	23 851 947	УНДП	Имплементиран проект
Реконструкција на Спомен Куќата на Татарчеви	Воспоставување на музејска поставка	2016	Ресен	16 500 000	Влада на Р.С.М	Имплементиран проект
Имплементација на Мали Инфраструктурни проекти на територија на Општина Ресен, подобрување на водоснабдувањето преку интервенции во водоводната мрежа во	Интервенции во водоводна мрежа населба Пролет, ул.Славејко Арсов, дел од с.Јанковец. Интервенции во мрежа за одведување на отпадни води: Населба Пролет, Стара Слога, Нова Слога.	2016	Ресен	12 000 000	УНДП	Имплементиран проект
Изградба на плаживо с. Сливница и С. Стење	Изградба на плажи	2016	с.Стење, с.Сливница	77 000 000	Влада на Р.С.М	Имплементиран проект
Реставрација на рекреативен центар Починалите - Ресен	Реконструкција и уредување на спортско рекреативен центар	2016	Ресен	3 900 000	Биро за рамномерен регионален развој/Центар за развој на пелагониски плански регион	Имплементиран проект
Подобрување на водоснабдувањето во с. Долно Дупени	Градежни активности за зафат на дополнителни количини на вода за пиење	2016	с.Долно Дупени	1 000 000	Влада на Р.С.М	Имплементиран проект
Реконструкција со партерно и холтикултурно уредување на ул Мите Богоевски во Ресен	Реконструкција со партерно и холтикултурно уредување на централно градско подрачје во град Ресен	2016	Ресен	4 500 000	Општина Ресен	Имплементиран проект
Изградба на секундарна водоводна мрежа во градот Ресен	Изградба на секундарна водоводна мрежа во градот Ресен	2016	Ресен	15 800 000	Влада на Р.С.М, Светска Банка	Имплементиран проект
Санација на локални улици и патишта	- две улици с. Јанковец, - Ресен ( два краци на ул. Ј. Јосифовски и крак на ул. Гоце Делчев), - поправка на локален пат Ресен - Горно Дупени, - санација на ул. систем во с. Долна Бела Црква	2016	Ресен, с.Горно Дупени, с.Долна Бела Црква	4 000 000	Општина Ресен	Имплементиран проект

Осветлување во тн Претор и т.н. Крани	Осветлување на фреквентни сообраќајна клучкк на регионалниот патен правец Макази -Маркова Нога. (т.н Претор, т.н Крани)	2016	т.н Претор, т.н Крани	3 000 000	Влада на Р.С.М	Имплементиран проект
Изградба на тротоари Ресен	Изградба на тротоари во централно градско подрачје Ресен	2016	Ресен	1 500 000	Општина Ресен	Имплементиран проект
Поставување на урбани детски паркови во Општина Ресен Фаза 2	Поставување на детски паркови во с.Царев Двор, с.Сопотско, с.Асамати,с. Асамати, с. Долно Дупени	2016	с.Царев Двор, с.Сопотско, с.Асамати,с. Асамати, с. Долно Дупени	300 000	УНДП	Имплементиран проект
Чистење на речни корита	Чистење на речни корита на Голема Река	2016	Голема река	720 000	Министерство за животна средина и просторно планирање	Имплементиран проект
Поставување на урбана опрема во ПП Езерани	Зајакнување на капацитетите во ПП Езерани	2016	ПП Езерани	3 000 000	Биро за развој на еко туризам	Имплементиран проект
Реконструкција на Градска Водоводна мрежа	Реконструкција на водоводна мрежа	2017	Ресен	37 760 000	Влада на Р.С.М, Светска Банка	Имплементиран проект
Изградба на инфраструктурни проекти	Изградба на инфраструктурни проекти преку АФПЗРР во рурални подрачја во општина Ресен, реконструкција на локален пат за Л. Река, изградба на фекална канализација за с. Дрмени, изградба на кеј во с. Царев Двор	2017	с.Лева Река с.Царев Двор с.Дрмени	50 000 000	Агенција за финансиска поддршка на земјоделството и рурален развој	Имплементиран проект
Изградба на пешачко велосипедски патеки покрај Преспанското езеро	Изградба на пешачко велосипедски патеки во с.Стење,с.Претор, с.Сливница	2017	с.Стење, с.Претор, с.Сливница	46 000 000	Влада на Р.С.М	Имплементиран проект
Реставрација на блатни системи	Студии и изведба на успорна градба	2017	ПП Езерани	25 812 000	УНДП	Имплементиран проект
Зголемено вклучување на граѓанското општество во процесот на донесување одлуки од областа на животна средина	Акциски план за вклучување на граѓанското општество	2017	Ресен	615 000	ЦИВИКА МОБИЛИТАС	Имплементиран проект

„Развој на Акционен План за Управување со Био отпад во Прекуграничниот регион“ (акроним: ПОМАЛКУ ОТПАД 2) Проект од ИПА програмата за прекугранична соработка Македонија-Грција	Основна цел на проектот е управување со органски отпад и промоција на централизирано /децентрализирано компостирање и производство на брикети во Преспа прекуграничниот регион на Р. Грција и Р. Македонија. Со проектот се предвидува обука и набавка на соодветна опрема за јавното комунално претпријатие за управување со органски отпад.	2018	Ресен	5 000 000	INTERREG IPA CBC CCI 2014 TC 16 15 CB 009	Во фаза на имплементација
Подобрување на управувањето со заштитените подрачја	Цел на проектот е да обезбеди одржливост и конзервација на природните богатства во заштитените подрачја ПП Езерани и ПП Преспанско Езеро.	2018	Ресен, с.Езерани	26 400 000	УНДП	Во фаза на имплементација
Твининг проект МК 13 IPA EN 02 17 “Зајакнување на капацитетите за ефективно спроведување на европското законодавство во областа на заштита на природата,„	Целите на проектот е да се зајакнат административните капацитети на МЖСПП и администрацијата на управувачите со заштитените пилот подрачја од мрежата Натура 2000.	2018	Ресен, с.Езерани	13 000 000	Натура 2000	Имплементиран проект
Проект “Конзервација и одржливо управување на природните богатства на Преспа,„	Проектот има за цел да ја подобри заштитата на природата и да промовира одржливо користење на природните ресурси, исто време зголемувајќи ги капацитетите на управувачкото тело на општината и промовирање на природните вредности на ПП Езерани и СП Преспанското Езеро.	2018	Ресен, с.Езерани	3 500 000	ПОНТ	Во фаза на имплементација
Изградба на крак од водоводна мрежа до противпожарна станица	Изградба на водоводна мрежа до објектот на Станицата за противпожарна станица во Ресен со хидрантска мрежа во должина од 530 метри	2018	Ресен	1 500 000	Општина Ресен	Имплементиран проект
Изградба на систем за водоснабдување во т.н Претор	Довршување на дел од водоснабдителен систем во туристичка и вилска населба Претор со вкупна должина од 7.547 метри	2018	т.н Претор	6 500 000	Општина Ресен	Имплементиран проект
Изградба на атмосферска канализациона мрежа на ул „29 Ноември“ Ресен	Кај фабриката Нова Слога, во должина од 1300 метри	2018	Ресен	4 000 000	Општина Ресен	Имплементиран проект
Санација на пат с. Стење до с. Коњско во должина од 7400метри.	Рамнење , проширување и тампонирање на пат (од с. Селските гробишта) од с. Стење до с. Коњско во должина од 7400метри.	2018	с.Стење, с.Коњско		Општина Ресен	Имплементиран проект

„Изградба на улици „6“ и „7“ Фаза II во с. Долно Дупени	„Изградба на улици „6“ и „7“ Фаза II во с. Долно Дупени	2018	с.Долно Дупени	1 800 000	Биро за рамномерен регионален развој	Имплементиран проект
Санирање на Ударни дупки	Санирање на ударни дупки на локалните улици во Општина Ресен улиците : „Иво лола Рибар“, „11ти Септември“, „Мите Трајчевски“, „Обиколна“, „Милан Думов“, „Стив Наумов“, „Христо Герасовски“, „Никола Карев“, „Борис Кидрич“, „Крсте Трајчевски“, „29ти Ноември“, „Славејко Арсов“, како и улиците во руралните средини: Царев Двор, Јанковец, Стење, Шурленци, Волкодери, Покрвеник, Перово, Дрмени, Долна Бела Црква, Асамати, Грнчари, Претор со вкупна површина од 1800 м2.	2018	Ресен	1 300 000	Општина Ресен	Имплементиран проект
Реконструкција на улица 11 ти Октомври	Асфалтирање на улица 11 ти Октомври со вкупна должина од околу 764 м. Реконструкцијата ја опфаќа коловозната конструкција и бетонските рабници. МСИП2	2019	Ресен	6 700 000	Влада на Р.С.М/Светска Банка	Во фаза на имплементација
Реконструкција на улицата Таше Милошевски	Реконструкција и асфалтирање на улицата Таше Милошевски во Општина Ресен со вкупна должина од 256м . Со реконструкцијата во првата фаза се опфатени коловозната конструкција и бетонските рабници, доколку во втора фаза реконструкција на тротоарите. МСИП 2	2019	Ресен	3 200 000	Влада на Р.С.М/Светска Банка	Во фаза на имплементација
Реконструкција на улицата 29 Ноември	Реконструкција на тротоари и асфалтирање на дел од 29 ти Ноември со должина од 1061,95 м. МСИП 2	2019	Ресен	15 000 000	Влада на Р.С.М/Светска Банка	Во фаза на имплементација

Изведба кукни приклучоци на системот за водоснабдување во град Ресен	Кукни приклучоци на новата водоводна мрежа на улиците: 29ти Ноември, Иво Лола Рибар, Јосиф Јосифовски крак 13, Таше Милошевски, Коле Неделковски 2, Коле Неделковски 1, Илинденска 1, Крсте Мисирков, крак 37,31 од спој со улица 11 октомври до ули. Коле Неделковски 1, крак 33 од спој Коле Неделковски 1 до улица 11 Октомври 2, крак 36 од спој ул 11 октомври 1 до 11 Октомври 2, крак 34 од спој со ул 11 Октомври 1 до ул 11 Октомври 2	2019	Ресен	7 000 000	Влада на Р.С.М	Во фаза на имплементација
Реконструкција на локален парс.Дрмени-с.Лавци	Реконструкција на локален пат од с. Дрмени до с. Лавци- Општина Ресен	2019	с.Дрмени, с.Лавци	12 000 000	Агенција за финансиска поддршка на земјоделството и рурален развој	Во фаза на имплементација
Реконструкција на улица 1 Наколец	реконструкција на 1 улица во с. Наколец со должина од 3195,43 м и ширина од 2,0м до 3,0 м	2019	с.Наколец	10 500 000		Во фаза на имплементација
Пат на Светите води	Основна цел на проектот е развој и поддршка на локалната економија и подобрување на квалитетот на живот на населението од руралните средини во рамки на Преспа прекуграничниот регион. Проектот има за цел создавање на предуслови за подобрување на атрактивноста на регионот и промовирање на туризмот во прекуграничната област за подобрување на вработување во туризмот.	2019	с.Подмочани, с.Грнчари, с.Курбиново, с.Сливница	15 500 000	INTERREG IPA CBC CCI 2014 TC 16 15 CB 009	Во фаза на имплементација
„Зелен транспорт (акроним: ЗЕЛЕНА МОБИЛНОСТ)“ Проект од ИПА програмата за прекугранична соработка Македонија-Грција	Основна цел на проектот е да се придонесе кон унапредување и развој на зелениот транспорт во Преспа прекуграничната област на Р. Грција и Р. Македонија. Набавка на електричен минибус и електрично комунално возило, изградба на станици за полнење на електрични возила и вклучување на обновливи извори на енергија.	2019	Ресен	14 500 000	INTERREG IPA CBC CCI 2014 TC 16 15 CB 009	Во фаза на имплементација
Реконструкција и модернизација на регионелен пазар во Ресен, аплициран	Градежни активности за комплетна реконструкција на градскиот пазар во Ресен	2019	Ресен	3 600 000	Биро за рамномерен регионален развој/Центар за развој на пелагониски плански регион	Во фаза на имплементација

Поставување на фотоволтаици на кровот на училиштата во град Ресен	Поставување на фотоволтаици за производство на електрична енергија на кровот на училиштата во град Ресен. Со оваа активност ќе се намалат трошоците за електрична енергија на училиштата.	2019	Ресен	3 000 000	Влада на Р.С.М	Имплементиран проект
Реконструкција на улица Преспанска и улица Стив Наумов	Реконструкција на улица Преспанска со должина 317 м и улица Стив Наумов со должина од 126м во г. Ресен. Проектот исто така вклучува и реконструкција на водоводот и канализацијата на истата улица (Преспанска)	/2019	Ресен	3 800 000	Општина Ресен	Во фаза на имплементација
Реконструкција на улица „Борис Кидрич“ во Општина Ресен	Реконструкција на Крак 1, 2, 3 и 4 на улица „Борис Кидрич“ во Општина Ресен	2019/	Ресен	2 400 000	Општина Ресен	Во фаза на имплементација

## **8. ПРЕДЛОЖЕНИ ПРОЕКТИ, ИЗБОР, КОНСУЛТАЦИИ**

Општина Ресен со изработка на документот Урбана ревизија ќе има интегрирани податоци во делот на многу области и тоа: животната средина, пристапот до инфраструктура и суперструктурни објекти, и друго. Оваа алатка ни дава подобра визија и перцепција за целата територија на општината, за недостатоците и потребите, за приоритетите и нивно спроведување согласно нашите развојни цели и нашите финансиски и фискални капацитети.

Во табелата 45 е прикажана Генеричка рамка која покажува колку средства има Општина Ресен во буџетот од тековните приходи, во табела 46 се прикажани расходите на општината, додека во табела 47 дадени се вкупните приходи и расходи на Општина Ресен.



**Табела 45. Приходи на Општина Ресен**

Приходи на Општина Ресен		2014		2015		2016		2017		2018	
ставка	опис	буџет	реализација	буџет	реализација	буџет	реализација	буџет	реализација	буџет	реализација
711	данок од доход, добивка	2 110 000	1 944 985	2 370 000	2 177 344	2 600 000	2 036 430	3 300 000	2 213 456	3 570 000	2 397 797
713	даноци на имот	21 150 000	19 184 736	25 100 000	22 798 490	32 450 000	21 214 633	30 600 000	21 204 665	25 950 000	17 399 121
717	даноци на специф.услуги	37 796 742	29 865 568	33 350 000	20 875 001	30 400 000	21 903 028	35 000 000	21 260 031	27 386 000	21 672 504
718	такси на користење и дозволи за вршење дејност	2 710 000	174 417	2 020 000	3 070	1 370 000	41 879	2 750 000	7 658	2 160 000	12 925
721	претприемачки приходи и прих од имот	0	2 800	0	5 240	0	0	0	0	0	3 980
722	глоби,судски, администр. такси	1 200 000	894 928	1 400 000	1 179 560	1 950 000	1 454 940	2 100 000	979 410	1 600 000	1 288 208
723	такси и надоместоци	3 850 946	1 572 634	4 102 996	1 922 245	4 020 000	2 148 892	4 138 900	24 982 016	4 755 200	3 539 253
724	други владини услуги	40 000	5 000	170 000	55 253	70 000	10 000	50 000	0	50 000	0
725	други неданочни приходи	1 342 000	924 906	1 492	1 070 758	1 725 160	949 600	3 685 710	2 654 063	912 000	878 820
731	продажба на капитални ср-ва	0	0	0	0	95 000	48 548	100 000	0	0	0
733	продажба на земјиште и немат. влож.	19 200 000	4 277 007	13 350 000	5 876 183	14 220 000	5 656 276	19 350 000	4 037 972	9 320 000	5 160 750
741	трансфери од други нивоа на власт	196795210	169 282 184	213 188 762	171 776 747	199 612 667	172 693 703	189 878 290	178 967 274	197 753 840	165 271 585
742	донации и од странство	8 558 598	6 068 890	8 063 480	497 600	28 590 057	12 735 933	31 145 775	16 724 415	22 868 177	4 834 624
744	тековни донации	0	3 000	0	600 000	1 440 000	915 000	1 700 000	293 500	790 000	669 000

Табела 46. Расходи на Општина Ресен

Расходи на Оп. Ресен		2014		2015		2016		2017		2018	
ставка	ОПИС	буџет	реализација	буџет	реализација	буџет	реализација	буџет	реализација	буџет	реализација
401	основни плати	93 746 612	92 146 061	99 050 979	98 070 401	101 166 031	98 862 423	104 724 186	101 056 777	107 880 432	102 037 250
402	придонеси за соц.осигурув.	35 049 142	34 329 287	37 143 473	36 548 068	37 951 201	36 848 659	38 994 268	37 683 706	40 399 688	38 089 875
404	надоместоци	2 278 000	1 901 311	2 200 000	1 934 209	2 009 000	1 891 886	3 109 100	1 749 456	3 377 000	2 001 803
412	постојана резерва	300 000	30 000	150 000	0	220 000	115 000	220 000	75,000	300 000	265 000
413	тековни резерви	100 000	0	150 000	0	100 000	0	100 000	20 000	300 000	46 000
420	патни и дневни расходи	1 258 388	388 989	1 178 200	456 130	1 276 200	542 755	1 134 200	557 983	1 370 460	552 839
421	ком. усл.греење, транспорт	29 098 417	23 427 360	25 360 490	21 275 067	20 384 833	17 549 681	21 266 830	17 118 656	22 560 220	17 759 770
423	материјал и ситен инвентар	5 103 750	2 839 739	4 265 100	2 861 454	3 679 472	2 632 065	4 232 100	2 160 837	4 646 767	2 866 799
424	поправки и тековно одрж.	10 762 279	4 220 366	6 745 000	4 193 398	7 649 141	2 848 022	8 155 184	3 422 456	11 333 493	4 420 597
425	договорни услуги	23 149 967	16 009 410	25 055 322	19 943 312	21 554 317	17 626 916	20 886 032	15 988 861	19 382 907	13 277 648
426	др. тековни расходи	8 352 752	4 715 229	8 113 698	5 278 362	11 278 243	10 252 326	14 155 160	6 069 624	11 406 721	5 003 787
427	привремени вработувања	200 100	0	100 000	0	3 040 000	2 941 184	3 560 000	2 551 451	3 010 000	2 695 508
461	субв. за јавни претпријатија	50 000	0	50 000	0	50 000	0	100 000	0	1 000 000	0
463	трансфери до невладини орг.	4 350 000	1 460 468	4 350 000	2 894 383	2 330 000	694 600	1 588 250	923 960	4 650 000	833 000
464	разни трансфери	11 967 743	9 949 936	9 216 617	6 069 235	10 490 005	6 290 490	9 951 000	2 701 139	5 173 307	4 895 009
471	соц. надоместоци	230 000	141 108	250 000	148 328	150 000	104 997	300 000	156 664	350 000	178 327
480	куп. опрема и маш.	1 788 000	842 416	1 586 000	399 048	1 373 441	306 774	7 607 500	3 933 680	1 625 600	245 390
481	градежни објекти	10 500	0	10 500	0	10 500	0	10 500	0	10 500	0
482	др. градежни обј.	64 350 000	37 241 389	76 200 613	28 285 646	85 129 000	31 416 860	82 178 865	47 942 083	57 412 622	31 148 467
483	купување на мебел	63 100	36 285	86 500	15 450	71 500	30 000	71 500	0	81 500	0
485	вложувања и нефин. ср-ва	2 544 746	1 203 300	1 844 746	465 000	854 000	511 118	854 000	0	644 000	12 915
486	куп. на возила	0	0	1 500 000	0	7 776 000	840 249	600 000	582 428	200 000	188 444

**Табела 47. Вкупни приходи и расходи на Општина Ресен**

Вкупни приходи и расходи на Општина Ресен										
	2014		2015		2016		2017		2018	
	Планирано	Остварено	Планирано	Остварено	Планирано	Остварено	Планирано	Остварено	Планирано	Остварено
Даночни приходи	63 766 742	51 169 706	62 840 000	45 853 905	66 820 000	45 195 970	71 650 000	44 685 810	59 066 000	41 482 347
Неданочни приходи	6 432 946	3 400 268	7 164 996	4 233 056	7 765 160	4 563 432	9 974 610	6 038 539	7 317 200	5 710 261
Капитални приходи	19 200 000	4 277 007	13 350 000	5 876 183	14 315 000	5 704 824	19 450 000	4 037 972	9 320 000	5 160 750
приходи од дотации	120 880 852	119 933 785	124 801 762	123 096,822	125 735 827	124 887 140	125 735 000	125 588 554	135 060 479	132 378 573
Приходи од трансфери	75 914 358	49 171 683	88 387 000	41 535 478	73 876 840	47 806 563	64 143 290	53 471 870	62 693 361	32 893 012
Приходи од донации	8 558 598	6 071 890	8 063 480	1 097 600	30 030 057	13 650 933	32 845 775	17 017 915	23 658 177	5 503 624
Расходи од утврдени намени	294 753 496	230 852 654	304 307 238	228 837 491	318 542 884	232 191 005	323 478 675	244 599 761	296 515 217	226 207 428
Расходи од резерви	400 000	30 000	300 000	0	320 000	115 000	320 000	95 000	600 000	311 000
Вкупно приходи	294 753 496	234 024 339	304 607 238	221 693 044	318 542 884	241 808 862	323 798 675	250 840 660	297 115 217	223 128 567
Вкупно расходи	294 753 496	230 882 654	304 607 238	228 837 491	318 542 884	232 306 005	323 798 675	244 694 761	297 115 217	226 518 428
Дефицит	0	3 141 685	0	-7 144 447	0	9 502 57	0	6 145 899	0	-3 389 861
Финансирање	0	176 716	0	7 144 447	0	0	0	0	0	3 389 861

## 9. ППИ: АЛОКАЦИЈА И РАСПОРЕД НА ИНВЕСТИЦИИ

**Табела 48.** Листа на идни проекти за Општина Ресен

<b>Листа на идни проекти за Општина Ресен</b>						
Име на проектот	Опис	Година	Локација	Вредност (денари)	Финансирање	Статус
Реконструкција на спортска сала во Ресен	Реконструкција на спортска сала	/	Ресен	12 000 000	Влада на Р.С.М, Општина Ресен, Донатори	Иден проект
Изградба на водовод во с.Стење	Изградба на водовод во с.Стење	/	с.Стење	8 500 000	Влада на Р.С.М, Општина Ресен, Донатори	Иден проект
Изградба на водовод с.Претор и с.Асамати	Изградба на водовод с.Претор и с.Асамати	/	с.Претор, с.Асамати	11 500 000	Влада на Р.С.М, Општина Ресен, Донатори	Иден проект
Изградба на водовод во с.Наколец	Изградба на водовод во с.Наколец	/	с.Наколец	7 000 000	Влада на Р.С.М, Општина Ресен, Донатори	Иден проект
Реконструкција на мост во с.Дрмени	Реконструкција на мост со вкупна ширина 3,05 м , должина 9,9м	/	с.Дрмени, с.Лавци	2 500 000	Агенција за финансиска поддршка на земјоделството и рурален развој	Иден проект
Реконструкција на локален пат до с.Курбиново	Реконструкција на локален пат од спој со Р-1308 до с. Курбиново , Општина Ресен со должина од 2 км 514м и ширина 3м	/	с.Курбиново	8 300 000	Агенција за финансиска поддршка на земјоделството и рурален развој	Иден проект
Реконструкција и адаптација на објект за детска градинка	Проширување на капацитетите за предучилишно воспитание и згрижување преку изградба на нови градинки и преку доградби и адаптации на постојни објекти	/	Ресен	13 000 000	Влада на Р.С.М	Иден проект
Развој на туризмот во Охрид - Преспа биосферен резерват	Стратешки проект за развој на туризмот во Охрид - Преспа биосферен резерват, доставен до Прекугранична Програма Македонија - Албанија	/	Ресен	20 000 000	INTERREG IPA CBC	Иден проект
Инфраструктурни градежни активности за отворање на нов граничен премин со Грција, Маркова Нога	Партнерски предлог проект Р.С.Македонија-Грција	/	Ресен	20 000 000	INTERREG IPA CBC	Иден проект

Реконструкција на Плошгад Цар Самоил, пешачка улица Гоце Делчев и отварање на туристичко биро во Општина Ресен	Реконструкција на Плошгад Цар Самоил, пешачка улица Гоце Делчев и отварање на туристичко биро во Општина Ресен	/	Ресен	30 000 000	Општина Ресен-донатори	Иден проект
Изградба на канализација во село и туристичка населба Претор	Изградба на канализација и пречистителна станица во село Претор и туристичка населба Претор	/	с.Претор	75 000 000	Влада на Р.С.М, Општина Ресен, Донатори	Иден проект
Изградба на канализација во село Долно Дупени	Изградба на канализација и пречистителна станица во с.Долно Дупени	/	с.Долно Дупени	48 000 000	Влада на Р.С.М, Општина Ресен, Донатори	Иден проект
Изградба на канализација во село Брајчино	Изградба на канализација и пречистителна станица во с.Брајчино	/	с.Брајчино	46 000 000	Влада на Р.С.М, Општина Ресен, Донатори	Иден проект
Изградба на канализација во село Сливница	Изградба на канализација и пречистителна станица во с.Сливница	/	с.Сливница	38 000 000	Влада на Р.С.М, Општина Ресен, Донатори	Иден проект
Изградба на канализација во село Крани	Изградба на канализација и пречистителна станица во с.Крани	/	с.Крани	42 000 000	Влада на Р.С.М, Општина Ресен, Донатори	Иден проект
Изградба на канализација во село Стење	Изградба на канализација и пречистителна станица во с.Стење	/	с.Стење	50 000 000	Влада на Р.С.М, Општина Ресен, Донатори	Иден проект
Изградба на канализација во село Перово	Изградба на канализација и пречистителна станица во с.Перово	/	с.Перово	15 000 000	Влада на Р.С.М, Општина Ресен, Донатори	Иден проект
Изградба на канализација во село Грнчари	Изградба на канализација во с.Грнчари	/	с.Грнчари	32 000 000	Влада на Р.С.М, Општина Ресен, Донатори	Иден проект
Изградба на канализација во село Подмочани	Изградба на канализација во с.Подмочани	/	с.Подмочани	29 000 000	Влада на Р.С.М, Општина Ресен, Донатори	Иден проект
Изградба на канализација во село Јанковец	Изградба на канализација во с.Јанковец	/	с.Јанковец	6 200 000	Влада на Р.С.М, Општина Ресен, Донатори	Иден проект
Изградба на пат с.Стење-с.Коњско	Изградба на патен правец	/	с.Стење, с.Коњско	90 000 000	Влада на Р.С.М, Општина Ресен, Донатори	Иден проект

## **10.. ЗАКЛУЧОК**

Нацрт документот Урбана ревизија на Општина Ресен беше презентираан пред градоначалникот на Општина Ресен, раководителите на одделенија и други вработени. Предлозите кои беа изнесени во текот на презентацијата се вметнати во овој документ.

На крајот сите присутни го подржаа овој документ и се донесе заклучок дека оваа алатка ќе се користи и во иднина, бидејќи ја покажува реалната состојба во општината и како појдовна основа ќе се користи при изработка на одредени планови и програми за општината.

Врз основа на нацрт документот е изработена финална верзија на Урбана Ревизија на Општина Ресен.

## ПРИЛОГ 1 - ДУП НА НАСЕЛЕНИ МЕСТА

Генералниот урбанистички план на градот се однесува на периодот до 2007 година. Вкупната површина на опфатот изнесува 402,52 ha, а во него се очекува бројот на жители да достигне до 12 000. Просторот на градот организиран е во пет урбани единици во кои доминира становањето, и во три зони во кои доминантно е стопанството. Уличната мрежа се состои од магистрални и собирни улици (примарна мрежа), како и од станбени сервисни улици и паркиралишта (секундарна мрежа), со кои секој објект во градот се приклучува на мрежата на улици, а градот со регионалната и републичка мрежа на патишта. Богато димензионираното зеленило – градски парк, уличното и меѓужилишното, како и заштитните појаси помеѓу работните зони и зоните за живеење, како и повеќе простори и објекти наменети за спорт и рекреација, ќе создадат благопријатни услови за живеење во уредена и хумана средина.

### Постојна организација на просторот на градот

Градот Ресен со соседниот Јанковец претставуваат една административна целина, а и физички се споени, така да територијата на градот се протега во правец север – југ со максимална должина од 4.100 м а во правец исток – запад 2500 м. При што претежниот дел од ангажирањето површини се во јужниот дел. Централниот и источниот дел од опфатениот простор се на рамен терен, а западните делови се на благи ридести терени, со надморска височина од 850 до 930 м.

Организацијата на просторот на градот главно е базирана врз досегашната планерска документација која, од друга страна, ја има почитувано постојната мрежа на градските улици и традиционална поделба на "маала". "Маалото" е трансформирано во урбана единица, а главните улични правци добиваат улога на примарна сообраќајна мрежа со која едновременно и градот е поделен на урбани единици – основни подцелини во организацијата на градската територија и зони – простори вон од урбаните единици во кои доминира определена содржина (индустрија, сервиси).

Според тој модел градската територија е поделена на пет урбани единици од кои УЕ 4 е Јанковец, а УЕ 5 е градскиот центар, и три зони – во југоисточниот дел на градот (индустрија, сервиси), во југозападниот дел на градот (индустрија, сервиси, мало стопанство, гробишта, стадион) и помеѓу Ресен и Јанковец (индустрија и мало стопанство).

Содржините со структурата на просторот на градот разместени се:

- Становање во границите на урбаните единици
- Градскиот центар во просторот што традиционално го ангажира: меѓу улиците "11<sup>ти</sup> октомври", "29<sup>ти</sup> ноември", "Борис Кидрич" и "Јосиф Јосифовски";
- Индустријата и сервисите главно се во јужниот дел од градот;
- Зелените површини: градско зеленило, заштитно зеленило, земјоделско земјиште – по целата територија на градот, особено во просторите кои сеуште не се доведени во планираната функција.

Сообраќајниот систем се состои од примарната и секундарна мрежа на улици чија основна функција е да сообраќајот од надвор го воведо во градот до секој поединечен корисник, а покрај тоа примарната улична мрежа претставува мрежа на граници меѓу урбаните единици.

Површината на просторот што градот го ангажира во овој момент изнесува 292,87 ха, а структурата на ангажираните површини по содржина е дадена во табела 23.

**Табела 1. Структура на ангажирани површини**

Ангажирани површини	Површина во хектари	Учество во %
Становање	140,50	48,25
Централни активности	3,68	1,25
Образование и детска заштита	4,85	1,65
Здравствена заштита	1,05	0,36
Зелени површини и земјоделие	61,04	20,83
Спортски центар	1,20	0,41
Комунални дејности	0,78	0,27
Гробишта и верски објекти	3,79	1,29
Индустрија	36,26	12,36
Сервиси	3,89	1,33
Сообраќајници (12% од вкупната површина)	35,14	12,00
Вкупно:	292,87	100,00

Вкупната површина на планираните урбани единици изнесува 264,92 ха, а нивната реална површина, односно степенот на нивната реализираност, помалку или повеќе се разликува од планираната:

- УЕ 1 – не е реализиран нејзиниот северозападен дел (починалиште), а внатре во просторот постојат нереализирани зони означени како зеленило;
- УЕ 2 – реализирана е исцело;
- УЕ 3 – не е реализирана во својот североисточен дел, а и внатре во просторот постојат нереализирани зони;
- УЕ 4 – не е реализирана во својот источен дел и минимално во западниот дел;
- УЕ 5 – реализирана е целосно.

Структурата на површините (реални и планирани) по урбани единици:

**Табела 2. Структура по урбани единици**

УЕ	Реална површина во хектари	Планирана површина во хектари
1	73,22	82,08



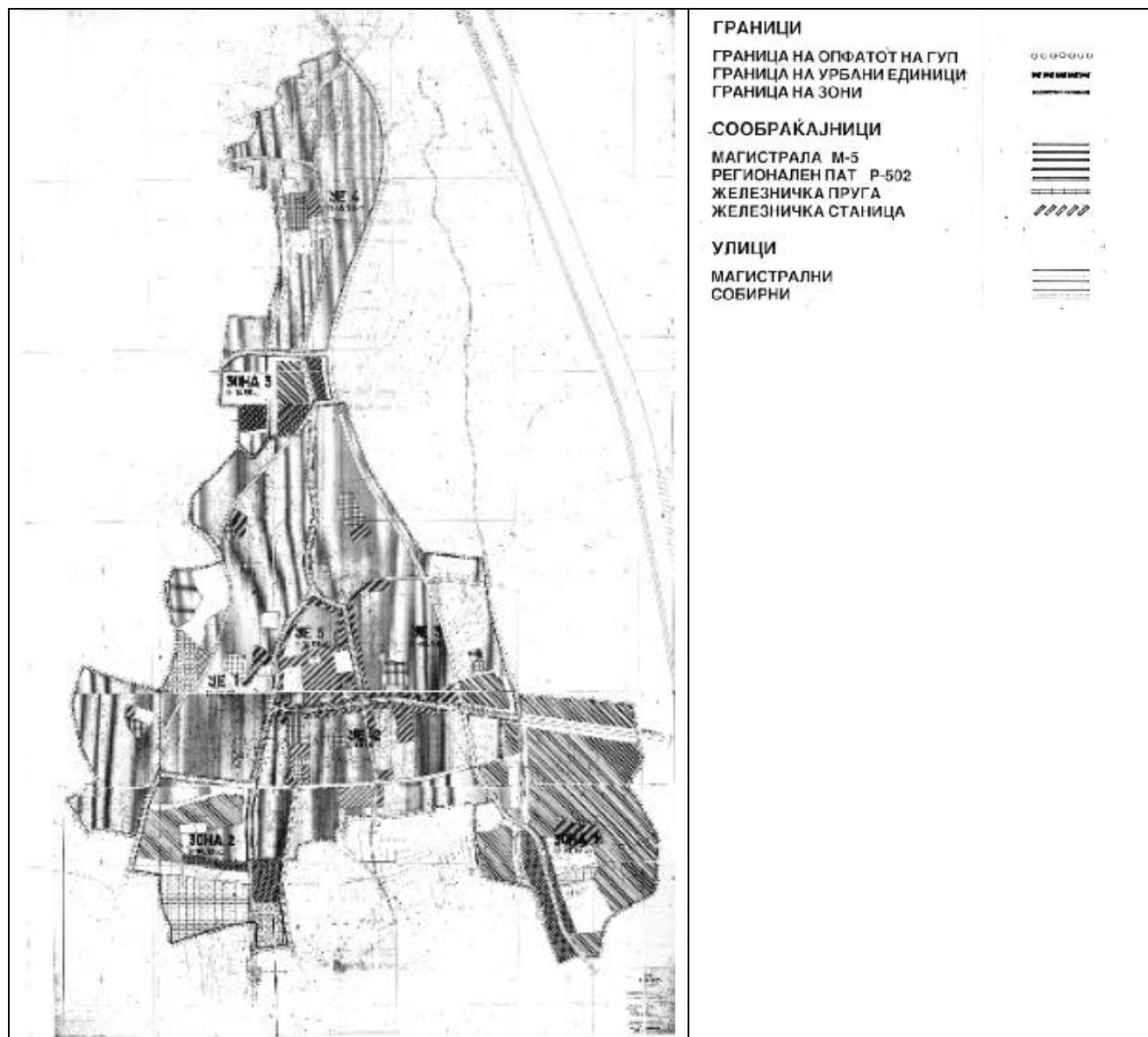
2	48,80	48,80
3	52,16	60,91
4	50,50	59,13
5	14,06	14,06
<b>вкупно:</b>	<b>238,74</b>	<b>264,92</b>

### **Поедини степени на заштита на објекти**

Под I степен на заштита се подразбира сочување и ревитализација на сите елементи кои ги формираат просторните вредности на заштитеното подрачје (објекти, уличен простор, урбана опрема, зеленило) во Ресен и во овој степен на заштита во Општина Ресен можат да се вбројат: зградата на Сарајот, куќата на Татарчеви, комплексот на куќи на ул. "29<sup>ти</sup> Ноември" од аголот со ул. "11<sup>ти</sup> Октомври" кон запад, поедини куќи на ул "11<sup>ти</sup> Октомври" и "Јосиф Јосифовски", како и внатре во ткивото на градот, особено во градскиот центар и УЕ 3.

Под II степен степен на заштита во градот за основна цел го има сочувањето на карактерот на зоната при што во Општина Ресен се подразбираат: целата улица "Гоце Делчев" која се ослободува од автомобилскиот сообраќај, како и улиците "Мите Богоевски", односно преостанатиот нејзин дел (од Пензионерскиот дом до сегашното градско пазариште).

Под III степен степен на заштита, односно сочувањето на карактеристиките на наследниот амбиент се ставаат делови на поедини улици во старите делови на градот (УЕ 1, 3, 4 и 5 - градскиот центар).



**СТРУКТУРА НА ПОВРШИНЕТЕ ВО РАМКИТЕ НА ОПФАТОТ ОД 402,52 ха**  
 ПЛАНИРАН БРОЈ НА ЖИТЕЛИ: 12 000

содржина	Површина во Ха									вкупно Ха	сир квип %	ознака
	урбани единици УЕ					зони			Ха			
	1	2	3	4	5	1	2	3				
СТАНОВАЊЕ	6190	3068	4308	4173	545	0,54	5,94	2,04	20126	50,00		
ЦЕНТРАЛНИ АКТИВНОСТИ	1,22	4,58	3,72	0,72	5,77	1,91	—	—	1792	4,45		
ОБРАЗОВАНИЕ	4,67	2,05	3,32	2,07	—	—	—	—	12,11	3,00		
ЗДРАВНА ЗАШТИТА	0,90	—	—	—	—	—	—	—	0,90	0,22		
ЗЕЛЕНИЛО, РЕКРЕАЦИЈА	6,32	0,53	3,77	2,66	1,05	11,55	4,63	4,91	34,41	8,55		
СПОРТ	5,83	1,02	0,36	—	—	—	2,56	—	9,77	2,43		
КОМУНАЛНИ ДЕЈНОСТИ	0,55	1,08	—	—	—	—	—	—	2,65	0,66		
ГРОБИШТА И ВЕРСКИ ОБЈЕКТИ	0,92	—	—	0,87	0,10	—	8,14	—	10,03	2,49		
ИНДУСТРИЈА	—	—	2,20	—	—	46,25	8,33	2,25	59,03	14,66		
СЕРВИСИ, МАЛО СТОПАНСТВО	—	—	—	—	—	5,25	3,21	3,93	12,39	3,08		
УЛИЦИ И ПАРКИРАЛИШТА	9,84	6,21	7,31	7,10	1,69	4,77	3,34	1,80	42,06	10,45		
ВКУПНО	9215	5515	6466	5550	1406	70,27	36,15	14,93	40252	100,00		

Слика 1. ГУП на град Ресен

## **Урбани единици разместени во просторот и содржини**

Веќе претходно е прецизирано дека просторната организација на градот ја сочинуваат петте урбани единици и трите зони. Во урбаните единици основната функција е становањето со пропратните активности, во зоните се главно работните активности.

**Градски центар, централни активности - Градскиот центар – урбана единица 5**, по својата површина од 14,06 ha е најмал од сите УЕ и претставува само 5,31 % од вкупната површина под УЕ, но нејзината важност во организацијата на градот е клучна: таа претставува центар на градот со голема концентрација на централни градски активности неопходни за живеење и функционирање на градот и целата општина. Местоположбата на УЕ 5 е определена со главните улици во градската мрежа: магистралните "Борис Кидрич" од запад и "29<sup>ти</sup> Ноември" од југ и собирните "Јосиф Јосифовски" од север и "11<sup>ти</sup> Октомври" од исток. Во рамките на градот градскиот центар ја завзема вистинската централна положба како во однос на оддалеченоста на крајните, периферни точки на градот, така и во однос на сообраќајната поврзаност со деловите од градскиот организам и со просторите, односно населбите надвор од градската територија.

Становањето во УЕ5 треба да заврема 5,45 ha или само 38,76 % од вкупната површина, што е помалку од површината која денес е ангажирана со становање, а тоа значи дека постапно треба да се пренаменува дел од просторот за становање за други, поатрактивни намени, главно за централните активности чија површина значително треба да биде зголемена. Становањето се предвидува да остане мешовито, индивидуално и колективно, но треба да се смета на намалувањето на индивидуалното, за сметка на колективното, со што ќе се ослободи простор за другите неопходни активности.

Централните активности со предвидените 5,77 ha или 41,04 % од просторот на УЕ 5 доминираат и како функција и како површина во градскиот центар. Во нив се вбројуваат и постојните важни градски функции од доменот на државната управа: правосудството, локалната самоуправа, банките, дел од јавните претпријатија, угостителство, трговија и друго. Новопредвидените функции ќе бидат дополнинение на постојните, а ќе има и цела низа нови, во склад со идните барања и потреби на населението на градот и општината, како и на туристите кои ќе престојуваат во овој значаен туристички регион. Функциите од областа на централните активности ќе бидат сместени во посебни објекти или во рамките на објекти со друга основна намена.

Од останатите функции предвидени во УЕ 5 важно е да се спомени градскиот плоштад со системот на пристапни пешачки улици. Центарот на УЕ5 наполно е ослободен од автомобилскиот сообраќај со што се создава мирен, урбанизиран простор погоден за користење како дење така и преку ноќ, за собирање и комуницирање. Површината на овие простори заедно со уредените зелени оази изнесува 1,05 ha и 7,4 % од вкупната на УЕ 5.

Улиците и паркиралиштата со површината од 1,69 ha завземаат 12,00 % од површината на единицата – градскиот центар.

**Урбана единица 1**, најголема по површина со вкупно 92,15 ha, го завзема западниот дел од градот со многу издолжена форма со правец север – југ, на благо ридести терени

ориентирани кон исток, на неземјоделско земјиште многу погодно особено за индивидуално становање. Границата од исток е магистралната улица "Јосиф Јосифовски" која продолжува во ул "Борис Кидрич" односно патот кон Отешево – главната градска улица за правец север – југ, од југ продолжениетиот на ул. "Иво Лола Рибар" од запад границата е определена со графички прилози, додека од север се граничи со зоната 3.

Становањето во УЕ1 е застапено со 61,90 ha или 67,17 % од вкупната површина и рамномерно е распределено на целата територија. Централните активности (трговија, угостителство, занаети, услуги, сервиси, култура, забава) сместени се во централното подрачје на единица, околу кино – салатакоја е реконструирана и треба да се надополни понудата, односно културните дејности кои тука ќе се одвиваат, и да стане културен центар не само на оваа урбана единица, туку и на целиот град. Централните активности се дисперзирани и во потцентрите на населбите "Пролет" и "Починалиште", како и долж главните улични правци. Вкупната површина на овие активности изнесува 1.32 Ха или 1,49 % од вкупната површина. Образованието и детската заштита, како и предучилишното образование и детските игралишта завремаат површина од 4,67 ha или 5,07% од вкупната. Средношколскиот центар го опслужува целиот град, а според големината на УЕ 1 и бројот на деца во неа потребно е да се изгради ново основно училиште и барем една детска градинка, детските игралишта дисперзирани се низ просторот така да можат да бидат задоволени потребите на сите деца, од сите возрасти.

Здравствената заштита застапена е преку здравствениот дом кој го опслужува не само градот, туку и општината. Тој е сместен централно во однос на територијата на урбаната единица 1, добро поврзан со сообраќајната мрежа на градот, а преку неа со целата територија на општината, како и соседните региони. Здравствениот дом е сместен во нов, функционален објект со службите потребни за давање основна здравствена заштита на населението, така да во наредниот период не се предвидува неговото проширување и површината која сега ја завзема со 0,90 ha ќе се задржи и понатаму.

Во зелените површини како уредени површини доминира предвидениот градски парк. Заштитните појаси и други зелени површини пресметани се во билансот на вкупната површина на УЕ1 со 6,32 ha или 6,86 % од вкупната површина. Но, ако се има предвид дека во оваа УЕ е и ќе биде и понатаму застапено само индивидуално становање и дека најмалку 70 % од секоја парцела ќе биде хортикултурно обработена, вкупните површини под зеленило ќе бидат далеку поголеми. Кон нив може да се приклучи и локалниот спортски центар непосредно до градскиот парк, со што УЕ 1 станува доминантна во поглед на разновидноста на содржини за спорт и рекреација.

Комуналните дејности застапени во оваа УЕ се: стариот објект на ветеринарната станица и просторот ангажиран за резерварот со нужната заштитна зона завземаат вкупно 0,55 ha или 0,67 % од површината на УЕ 1.

Верските објекти, две цркви и една џамија, завземаат површина од 0.92 ha или 1,00% од вкупната.

Улиците – автомобилски од сите категории и пешачки, како и површини за сообраќај во мирување (паркиралишта) ангажираат 9,84 ha или 10,68 % од вкупната површина.

**Урбана единица 2** по површина спаѓа во помалите урбани единици со вкупната површина од 55,15 ha или 13,70 % од вкупната површина под урбани единици, а го завзема јужниот, рамен дел на градот. Границата од север е улицата "29<sup>ти</sup> Ноември", од исток делумно зоната 1, делумно патот Ресен - Битола, од југ границата е прикажана во графички прилози и од запад ул. "Борис Кидрич" која продолжува во пат Ресен- Отешево- Галичица.

Становањето е застапено на површина од 39,68 ha или 71,95 % и рамномерно е распределено низ просторот на единицата. Покрај индивидуалното становање кое е доминантно, забележливо е учеството на колективното становање и тоа главно во локалитетот Црквиште, долж улицата "Иво Лола Рибар" и на источниот дел на единицата, покрај самата нејзина граница.

Покрај становањето присутни се, или се предвидува да бидат во планираниот период, цела низа активностите врзани за функционирањето на единицата и целиот град. Тоа се централните активности меѓу кои доминира културниот центар на градот, односно Сарајот, во кој се сместени значајни културни институции од градското и општинско ниво: Домот на културата со матичната библиотека, културно-уметнички дејности, музејската збирка, образованието за возрасни, КУД "Таше Милошевски" и народна техника. Во наредниот период секако ќе има потреба од зголемување на понудата на полето на културата, за што треба да се обезбеди доволен простор, а за што и постојат поволни услови во комплексот на Сарајот. Во централни активности спаѓаат уште и трговија, угостителство, занаетите, сервисите и друго, а се предвидени во вид на помали центри за снабдување или, пак во потези вдоль главните улични правци. Вкупната површина наменета за централните активности изнесува 1,58 ha или 8,30 % од вкупната површина на единицата.

Во содржините наменети за образование и детска заштита спаѓаат постојното основно училиште и постојната детска градинка. Според бројот на учениците и педагошките нормативи, површината на училиштето се зголемува и тоа во правец на југ, додека детската градинка останува со истата површина. Низ просторот на единицата рамномерно се распоредени детските игралишта за деца од разни возрасти и со тоа се комплетираат функциите од областа на образованието и детската заштита за кои се предвидени вкупно 2,05 ha или 3,7 % од вкупната површина на УЕ.

Зелените уредени површини предвидени се со вкупна површина од 0,53 ha, но и кон нив би требало да се приклучат и дворните зеленила во индивидуалното и колективно становање, со што и просечната зелена површина пресметана по жител значително се зголемува. Спортската дворана со пристапното плато завзема површина од 1,02 ha.

Во УЕ 2 сместена е важна градска функција: автобуска станица со меѓуградски и локални линии. Таа е лоцирана на ул. "Иво Лола Рибар", сообраќајно е добро поврзана со пристапните сообраќајни правци, не го оптоварува градскиот центар, а е во негова близина. Останатите предвидени комунални претпријатија меѓу кои најважно е градското пазариште предвидени се јужно од ул. "Иво Лола Рибар".

Вкупната површина за овие активности изнесува 1,08 ха или 1,96 % од површината на УЕ 2.

Површината на предвидената улична мрежа изнесува 6,21 ха или 11,26 % од вкупната со што се заокружува билансот на површините на УЕ 2.

**Урбана единица 3** располага со вкупна површина од 64,66 ха или 23 % од површината под урбаните единици, а го завзема источниот дел од градот, на рамно земјиште. Границата од исток делумно е Голема Река, делумно на 30 метри паралелно со источната собирна улица, од југ улицата "29<sup>ти</sup> Ноември", од запад ул. "11<sup>ти</sup> Октомври" и магистрална улица "Јосиф Јосифовски", а од север – станбената улица меѓу магистрална и источна собирна улица.

Становањето во УА 3 завзема површина од 43,98 ха, односно 68,02 % од вкупната површина на единицата, рамномерно е распределено низ просторот на единицата, главно е индивидуално, а колективното е долж улицата "11<sup>ти</sup> Октомври" и во источниот дел од единицата, во единствен комплекс северно од фабриката "Агроплод".

Централните активности, од кои доминантни се трговијата, угостителството и услугите, предвидени се долж главните улични правци и во локалниот центар во северниот дел од единицата, со вкупна површина од 3.72 ха или 5,75 % од вкупната површина на УЕ.

Основното образование и детската заштита застапени се преку постојните и новопредвидените објекти – детски градинки и основни училишта, со вкупна површина од 3.32 ха, односно 5,13 % од површините на УЕ. Постојното основно училиште располага со доволни површини и не се предвидува проширување, а новопредвиденото училиште во северниот дел од единицата, макар што по правило во секоја УЕ се предвидува само едно основно училиште, може да ги прими децата од УЕ 5 во која не е предвидено и од УЕ1 во која теренските услови за изградба на ваков објект се неповолни. Детските игралишта се предвидени низ просторот на УЕ во склад со радиусите на движења на децата од разни возрасти.

Уредените зелени површини предвидени во УЕ3: скверот во централниот дел од единицата и заштитните појаси долж главните улични правци и индустрискиот комплекс на „Агроплод“ со површина од 3,77 ха, 5,83 % од вкупната. Во оваа површина не се влезени дворните зеленила во индивидуалното и колективното становање.

Мал спортски центар со површина од 0,36 ха предвиден е во комплексот со колективна градба, каде што се очекува поголема концентрација на населението.

Индустрискиот комплекс на "Агроплод" сместен во источниот дел на УЕ завзема површина од 2,20 ха односно 3,4% од вкупната површина. Близината на овој комплекс од зоните за становање не предизвикува загрозување на условите за живеење, бидејќи се работи за чиста индустрија во која строго се води сметка за отстранување на можните неповолни влијанија врз човековото окружување.

Со 7,31 ха ангажирани за улици се заокружува билансот на површините на У Ена вкупно 64,66 ха.

**Урбана единица 4** – поранешното село Јанковец, го завзема северниот дел од градската територија, и е со издолжена форма во правец – север – југ, на ридести терени во западниот, на рамни во источниот дел, а и едните и другите се со високи квалитети за живеење. Површината на УЕ 4 изнесува 55,5 ха или 19,71 % од вкупната површина под урбаните единици.

Границата на УЕ4 од исток претставува источна собирна улица која на крајната северна точка од единицата се спојува со постојниот пат Ресен – Охрид, од југ со колекторска улица која меѓусебно ги спојува источната и западната собирна улица, а од запад и север границата е прикажана во графичките прилози.

Становањето во УЕ 4 застапено е со површина од 41,73 ха или 75,19 % од вкупната површина на единивата. Рамномерно е застапено низ просторот на единицата, а е исклучиво индивидуално. Од пропратните функции предвидени од централните активности, образование и детска заштита, зелени површини, гробишта и верски објекти и сообраќајни површини.

Централните активности, во кои се вбројуваат: снабдување, угостителство, култура, забава, занаети, сервиси, мала администрација, здравствен пункт и друго, е со површина од 0,72 ха или 1,3 % од вкупната површина, а се лоцирани главно со локалниот центар во средиштето на единицата и во мини центрите низ просторот на единицата.

Образованието и детската заштита како дејност ќе се обавуваат во детската градинка и основното училиште во просторот кој и сега е ангажиран за оваа намена, а со површина од 2,07 ха или 3,79 % од вкупната површина на единицата.

Детските игралишта се предвидуваат низ просторот на единицата така да со нив се држат да се служат децата од сите возрасти, а од целата единица.

Зелените уредени површини се: скверот во дентралниот дел на единицата и заштитните зелени појаси главно долж улиците, со вкупната површина од 2,66 ха или 4,80 % од вкупната површина на единицата, а покрај нив важна улога има и дворното зеленило кое значително го зголемува билансот на зелените површини.

Гробиштата и црквата завземаат површина од 0,87 ха или 1,57 %.

Улиците завземаат вкупна површина од 7,1 ха или 12,8 % од вкупната површина, со што вкупниот биланс на површини на УЕ4 изнесува 55,5 ха.

Дел од ГУП от на Ресен е покриен со Детални урбанистички планови.

ДУП УЕ 2 е лоциран на јужниот дел од градот. Деталниот план е изработен во 1973 година, а донесен во 1977 година со Одлука на Собранието на Ресен. Вкупниот опфат на УЕ-2 е со површина од 39,0 ха. Во поголемиот дел е предвидено станбени објекти, но има и Зона за централни активности, јавни институции, како и зелени површини. Во границите на овој ДУП се наоѓа две основни училишта и музеи, и по една детска градинка, автобуска станица, како и градски пазар.

ДУП за УЕ 3 Кумсал 2 е детален урбанистички план кој се наоѓа на источната страна од град Ресен. Се простира на површина од 16,46 ха. Во поголемиот дел е предвидено изградба на индивидуални станбени објекти П+2, но има и колективни згради од П+3 до П+5

и лесна и загадувачка индустрија. Освен домување има и Зони за спорт и рекреација, како и Зона за образование. ДУП за УЕ 3 Кумсал 2 е донесен во 1984 година и продолжен од страна на Советот на Општина Ресен.

ДУП "Починалиште" е урбанистички план за индивидуални станбени единици Су+П+1, со градежни парцели од 400-500 m<sup>2</sup>, кој е донесен со Одлука бр.01-1083/1 од 28.02.1983 година и продолжен во 2010 година. Поголемиот дел од Зона за становање во овој ДУП е резервирано, но има и Зона за спорт и рекреација и зеленило. Вкупната површина изнесува 27,0 ha, каде во голем процент од планот е реализиран.

ДУП "Ѓупски Рид" е урбанистички план кој е со мала површина односно зафаќа 7,35 ha. Со овој ДУП се предвидува само станбени објекти со висина По+П+1. Големините на парцелите се движат 300-400m<sup>2</sup>. Освен становање предвидено е и еден деловен објект и зона за зеленило и рекреација. Донесен е во 1975 година и продолжен со Заклучок усвоен од Совет на Општина Ресен, во 2010 година.

ДУП Пролет е со вкупна површина од 16,4 ha од кои 12,0 ha се предвидени за Зона за становање и тоа објекти со висина По+П+1. Освен становање, се предвидени и други функции во просторот се: детска градинка, стопански објекти, сервиси, плоштад и др.

Во ДУП за УЕ-4 Јанковец е детално разработен селото Јанковец. Донесен е во 1979 година, а продолжен со Заклучок бр.07-596/8 од 09.04.2010 година усвоен од страна на Советот на Општина Ресен. Освен становање, во склоп на ДУП-от има зони за образовање, за централни активности, како и зелен појас.

ДУП УЕ 3 блок 1 зафаќа површина од 25,9 ha и е последно донесен ДУП во склоп на Општина Ресен според најновите стандарди и прописи согласно Законот за просторно и урбанистичко планирање. Поголемата површина од ДУП-от е покриена со Зона за становање, а еден мал дел со Зона за централни активности. Во ДУП УЕ 3, блок 1 се предвидува и една образовна институција.

Централното градско подрачје е разработен во ДУП УЕ 5 Центар. Донесен е во 1981 година, а продолжен со Заклучок во 2010 година. Зона за централни активности зафаќа поголемиот дел од ДУП-от, но е во комбинација со зона за становање, комерцијални и деловни објекти како и група на класа на намена В – јавни институции.

ДУП за УЕ 5/1 е дел од ДУП УЕ 5 кој се граничи со улиците "29<sup>ти</sup> Ноември", "11<sup>ти</sup> Октомври", "Таше Милошевски" и "Борис Кидрич", со вкупен опфат од 7,76 ha. Бидејќи го опфаќа централно градско подрачје на површината претежно е со Зона за централни активности. Еден мал дел има и Зона за становање, но нема услови за нови градби. Додека зелените површини се минимални.

ДУП "Преспатекс" е детален урбанистички план изработен во границите на старата фабрика "ПреспаТекс". Се наоѓа во индустриска зона "ПреспаТекс" со намена Г-2 лесна и загадувачка индустрија, но се предвидува и сервиси, стоваришта и мали и комерцијални деловни објекти. Донесен е во 2012 година и скоро целиот план е реализиран. Има околу 50 градежни парцели каде некои од градежни парцели се разработени со Архитектонско-



урбанистички проекти. Најголемата максимална висина до венец на објектите изнесува 15,0 метри.

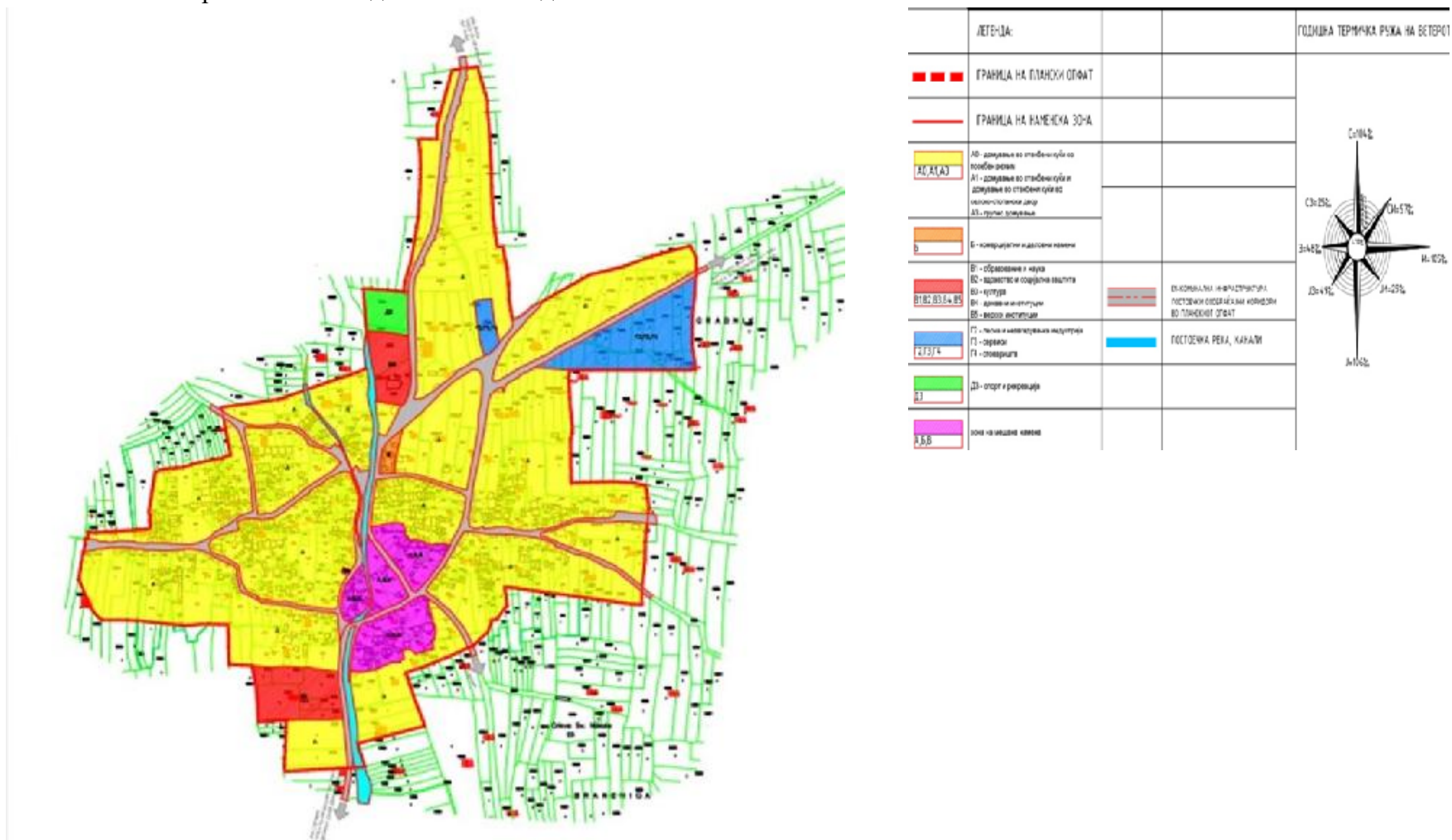
ДУП "Агроплод" се наоѓа во индустриската зона во градот. Вкупниот опфат на ДУП-от изнесува 7,5 ha, кој предвидува изградба само на индустриски објекти. ДУП Агроплод е донесен во 2014 година од страна на Советот на Општина Ресен, за потребите на преработувачката фабрика АД "Агроплод" од Ресен.

ДУП "Црквиште" е во рамките на ДУП УЕ 2 каде на овој локалитет е предвидено колективни станбени објекти. Претставува еден од постарите детални планови во град Ресен односно е донесен во 1973 година.

Селата кои се во општината немаат урбанистичка документација до нивно донесување за дел од нив има општи акти. Усвоени Општи акти се донесени за:

## КО Царев Двор

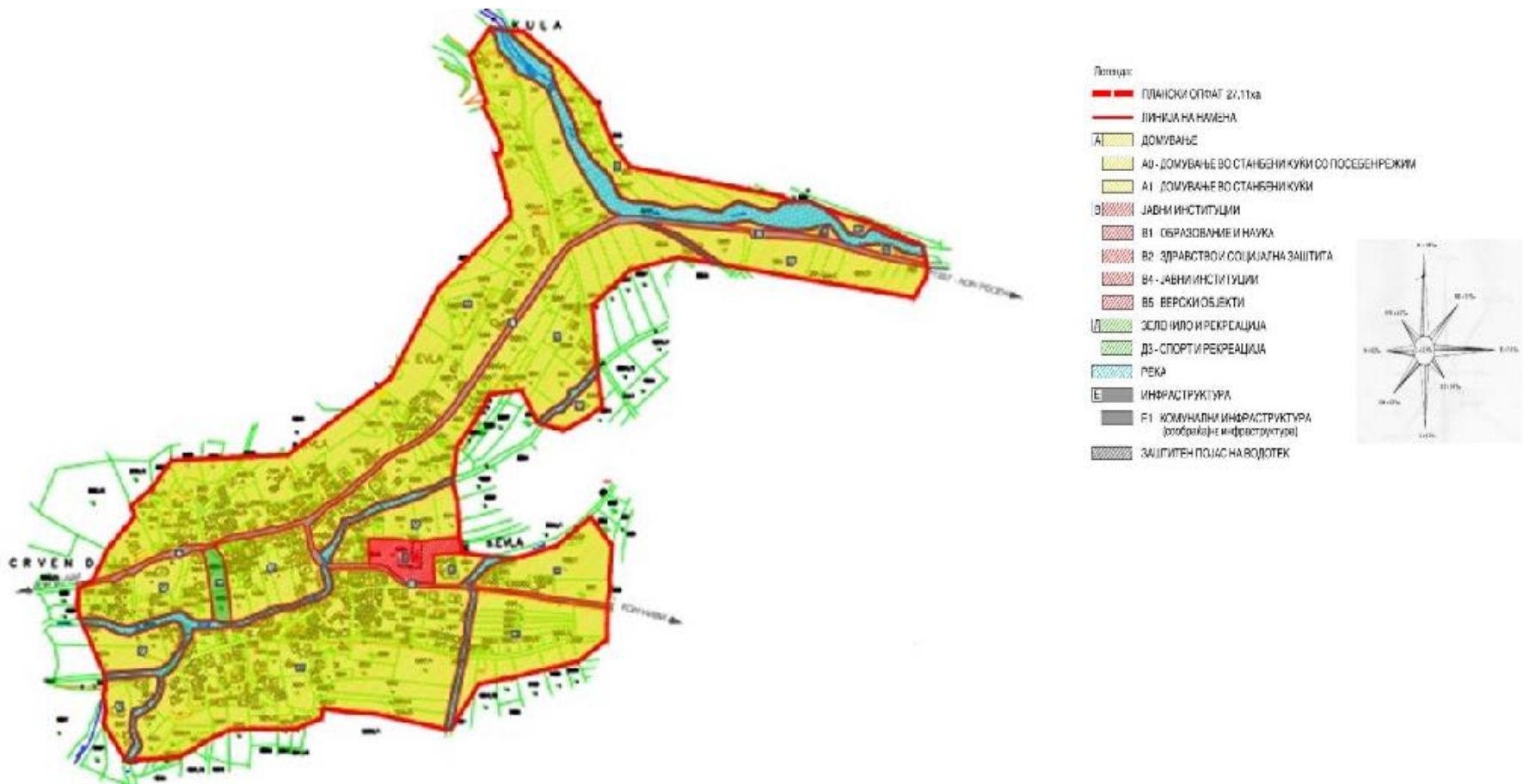
Село Царев Двор се наоѓа на оддалеченост од 6,5 km од градот Ресен. Дефинираната граница на Општ акт за село Царев двор, Општина Ресен е со површина 58,37 ha. Овој Општ акт за с. Царев Двор донесен со Одлука на Советот на Општина Ресен бр. 08-1796/18 од 27.07.2015 година.



Слика 2. КО Царев Двор

## КО Евла

Село Евла се наоѓа на оддалеченост од 6 km од градот Ресен. Дефинираната граница на Општ акт за село Евла, Општина Ресен е со површина 27,11 ha. Овој Општ акт за с. Евла донесен со Одлука на Советот на Општина Ресен бр. 1796/15 од 27.07.2015 година.



Слика 3. КО Евла

## **КО Горно Дупени**

Село Горно Дупени се наоѓа на оддалеченост од 5,9 km од градот Ресен. Дефинираната граница на Општ акт за село Горно Дупени, Општина Ресен е со површина 23,37 ha.



Слика 4. Горно Дупени

КО Арвати

Село Арвати се наоѓа на оддалеченост од 22,5 km од градот Ресен. Дефинираната граница на Општ акт за село Арвати, Општина Ресен е со површина 34,3 ha. Овој Општ акт за с. Арвати е донесен со Одлука на советот на Општина Ресен бр. О8-1168/14 од 28.04.2015 година.



Слика 5. КО Арвати

КО Грнчари

Село Грнчари се наоѓа на оддалеченост од 10 km од градот Ресен. Дефинираната граница на Општ акт за село Грнчари, Општина Ресен е со површина 45,80 ha. Овој Општ акт за с. Грнчари е донесен со Одлука на советот на Општина Ресен бр. O8-1168/12 од 28.04.2015 година

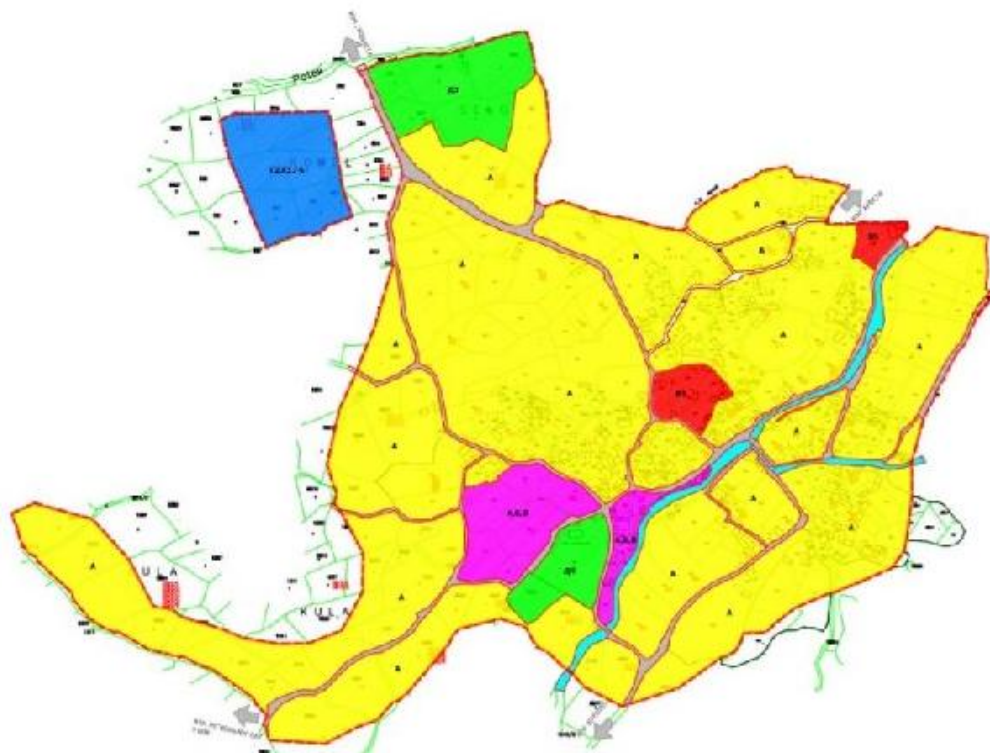


ЛЕГЕНДА:			ГОДИШНА ТЕРМИЧКА РИЈКА НА ВЕТЕРОТ
	ГРАНИЦА НА ОПФАТ		
	ГРАНИЦА НА НАМЕНСКА ЗОНА		
	ДОИВЊАЊЕ ВО СТАНЕБНИ КУЌИ СО ПОСЕБЕН РЕЖИМ ДОИВЊАЊЕ ВО СТАНЕБНИ КУЌИ ГРУПНО ДОИВЊАЊЕ		
	ОБРАЗОВАЊЕ И НАМКА ЗДРАВСТВО И СОЦИЈАЛНА ЗАШТИТА КУЛТУРА ДРЖАВНИ ИНСТИТУЦИИ ВЕРСКИ ИНСТИТУЦИИ		
	МЕМОРИЈАЛНИ ПРОСТОРИ		
			ПОСТОЕЧКА РЕКА, КАНАЛИ


Слика 6. КО Грнчари

КО Крани

Село Крани се наоѓа на оддалеченост од 21,5 km од градот Ресен. Дефинираната граница на Општ акт за село Крани, Општина Ресен е со површина 44,48 ha. Овој Општ акт за с. Крани е донесен со Одлука на советот на Општина Ресен бр. О8-1168/13 од 28.04.2015 година.



Слика 7. КО Крани



КО Љубојно

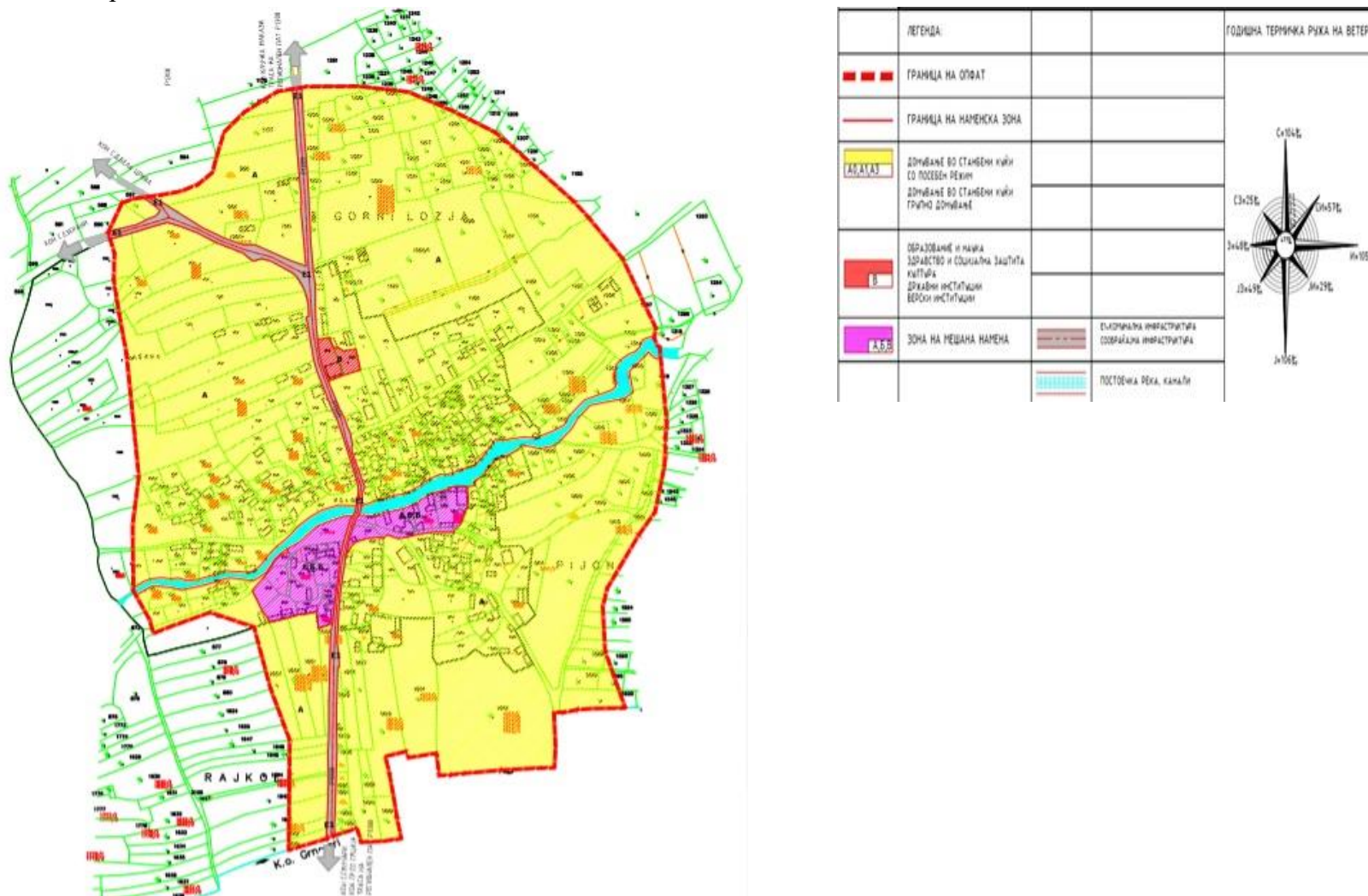


Село Љубојно се наоѓа на оддалеченост 26,7 km од градот Ресен. Границата на планскиот опфат на Општ акт за село Љубојно, Општина Ресен се поклопува со границата од претходната планска документација, а територијално припаѓа во КО Љубојно, Општина Ресен. Површината на планскиот опфат изнесува 45,75 ha. Овој Општ акт за с. Љубојно е донесен со Одлука на советот на Општина Ресен бр. 08-1585/5 од 30.06.2015 година.



Слика 8. КО Љубојно

Село Подмочани се наоѓа на оддалеченост од 9 km од градот Ресен. Дефинираната граница на Општ акт за село Подмочани, Општина Ресен е со површина 42,13 ha. Овој општ акт за с. Подмочани е донесен со Одлука на Советот на Општина Ресен бр. 08-1168/11 од 28.04.2015 година.



Слика 9. КО Подмочани

КО Покрвеник

Селото се наоѓа во југозападниот дел на Ресенското Поле, на околу 1 km северно од брегот на Големото Преспанско Езеро, на надморска височина од околу 857 m. Селото е сместено од десната страна на патот Битола-Корча. Село Покрвеник се наоѓа на оддалеченост од 12 km од градот Ресен. Границата на Општиот акт за Покрвеник, Општина Ресен е потврдена со површина од 27.26 ha. Овој општ акт за с.Покрвеник е донесен со Одлука на советот на Општина Ресен бр. 08-201/9 од 31.01.2018 година.



Слика 10. КО Покрвеник

КО Шурленци

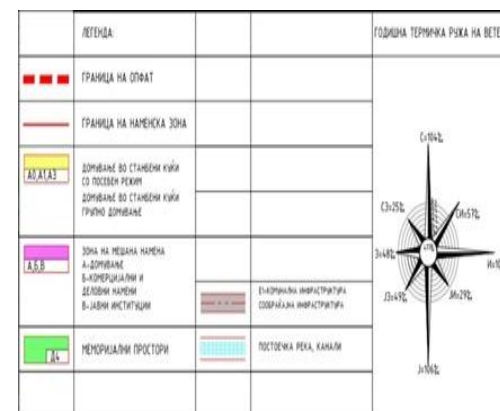
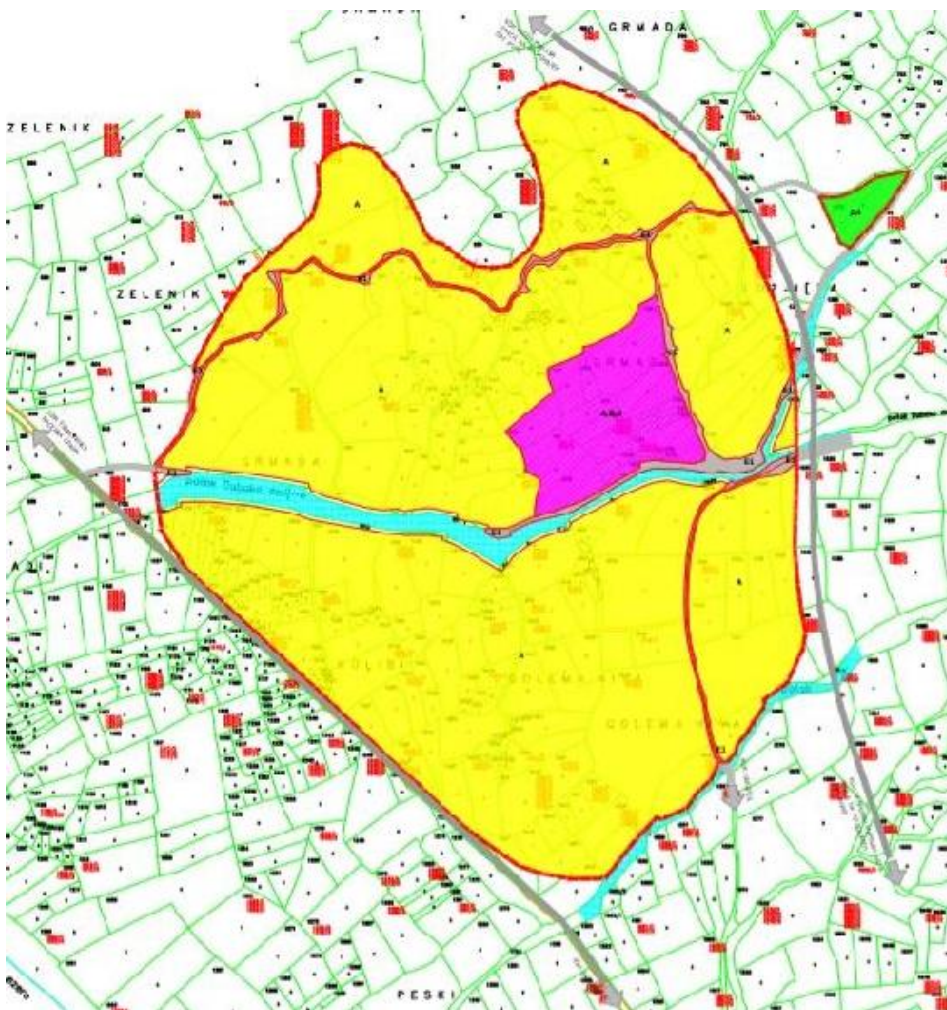
Шурленци се наоѓа во југозападниот дел на територијата на Општина Ресен. Од градот Ресен, населбата е оддалечена 13 km. КО Шурленци се граничи со: КО Покрвеник и КО Волкодери на север, со крајбрежјето на Преспанското езеро на југоисток, со КО Отешево на југ и КО Коњско на запад. Границата на Општ акт за село Шурленци, Општина Ресен е со површина 29,22 ha. Овој Општ акт за с.Шурленци донесен со Одлука на советот на Општина Ресен бр. О8-201/11 од 31.01.2018 година.



Слика 11. КО Шурленци

КО Штрбово

Село Штрбово се наоѓа на оддалеченост од 22,5 km од градот Ресен. Дефинираната граница на Општ акт за село Штрбово, Општина Ресен е со површина 50,48 ha. Овој Општ акт за с.Штрбово е донесен со Одлука на советот на Општина Ресен бр. 08-1168/15 од 28.04. 2015 година.



Слика 12. КО Штрбово

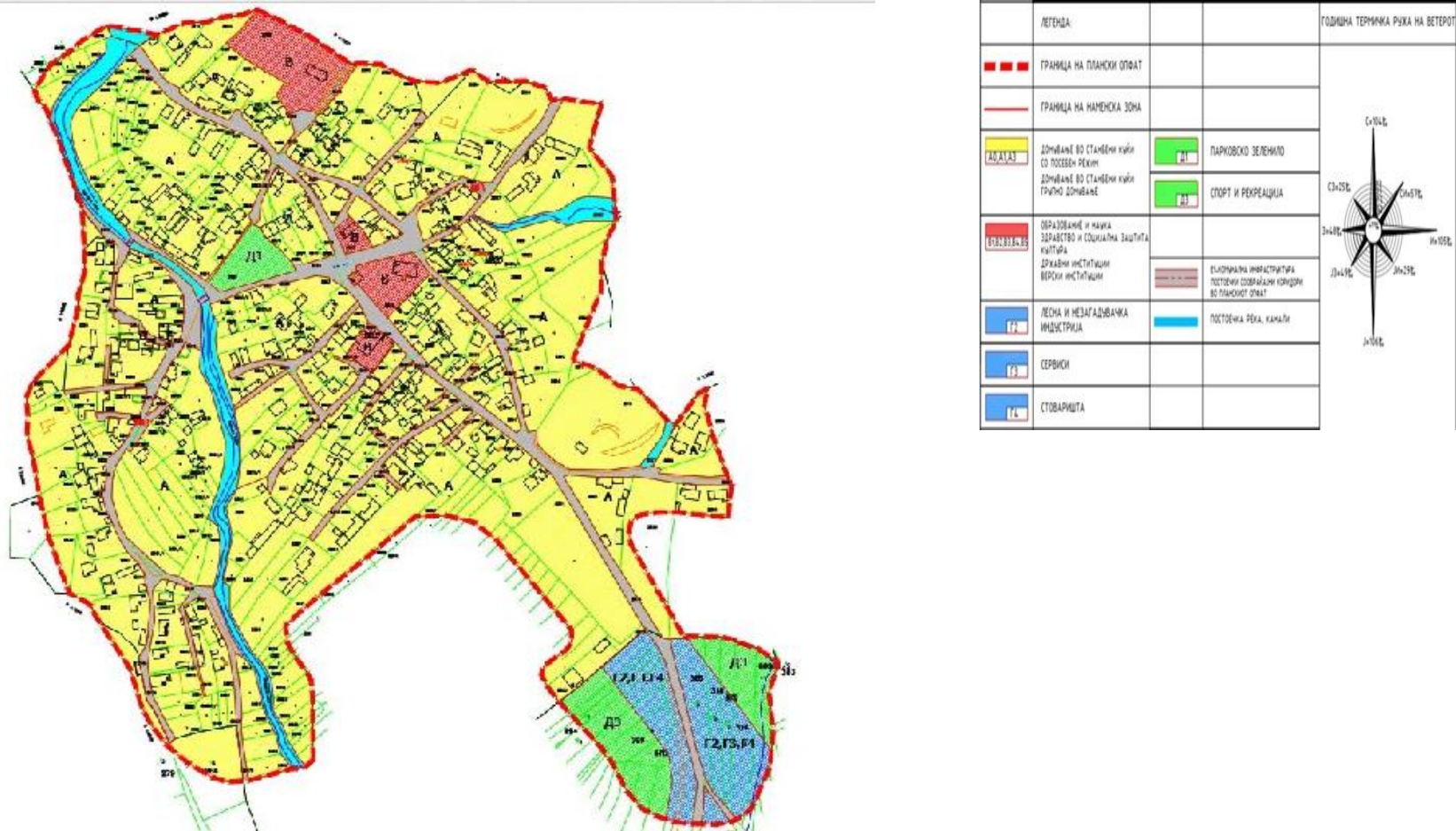
КО Волкодери

Селото се наоѓа во југозападниот дел на Ресенското Поле, на околу 1 km северно од брегот на Големото Преспанско Езеро, на надморска височина од околу 860 m. Селото е сместено од десната страна на патот Битола-Корча. Село Волкодери се наоѓа на оддалеченост од 13,5 km од градот Ресен. Границата на Општиот акт за Волкодери, Општина Ресен е потврдена со површина од 27.26 ha. Овој Општ акт за с. Волкодери е донесен со Одлука на советот на Општина Ресен бр. О8-201/10 од 31.01.2018 година.



Слика 13. КО Волкодери

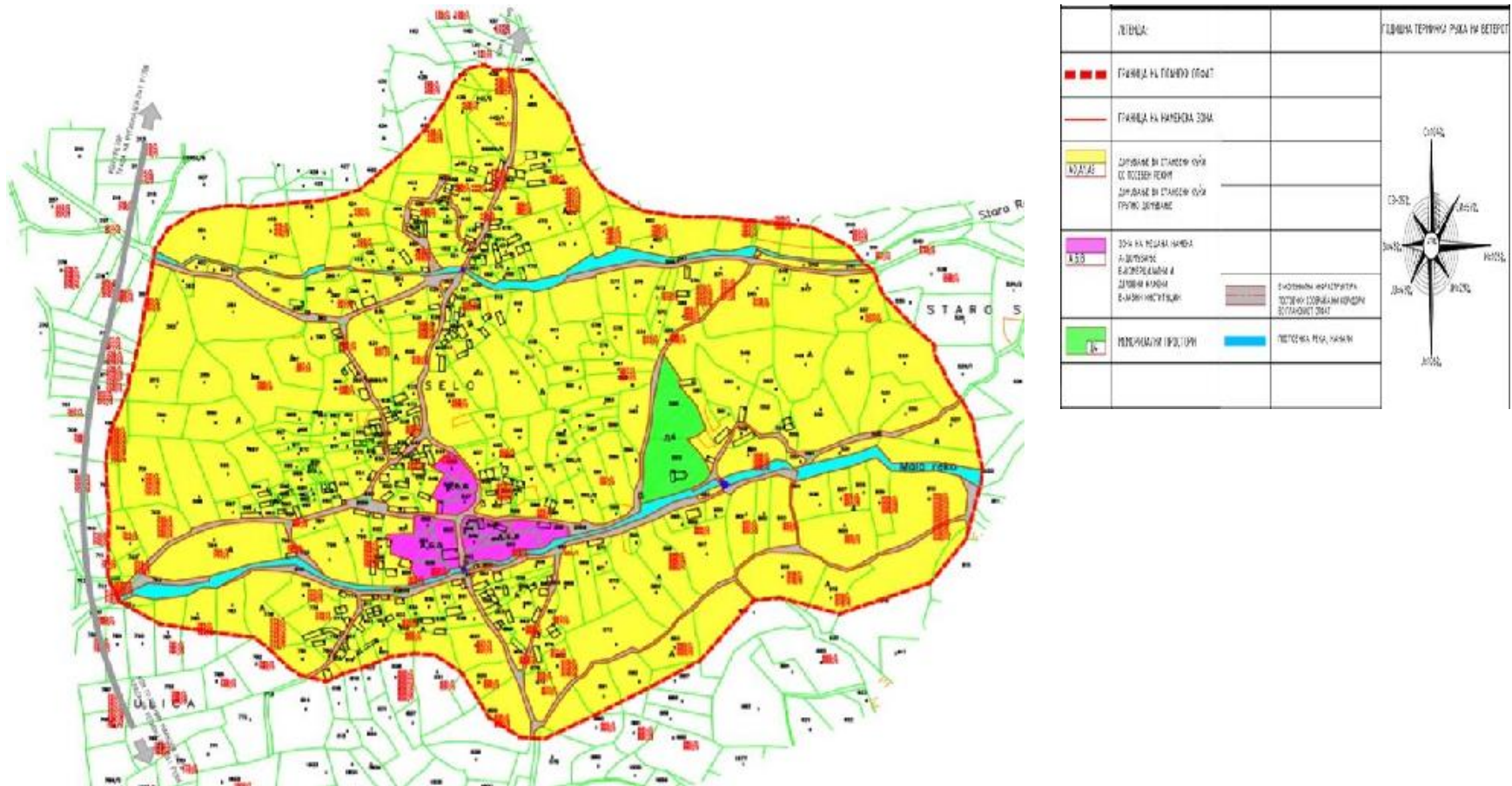
Село Болно се наоѓа на оддалеченост од 6,7 km од градот Ресен. Дефинираната граница на Општ акт за село Болно, Општина Ресен е со површина 23,01 ha. Овој Општ акт за с. Болно донесен со Одлука на советот на Општина Ресен бр. О8-2022/6 од 26.08.2015 година.



Слика 14. КО Болно

КО Долно Дупени

Село Долно Дупени се наоѓа на оддалеченост од 28 km од градот Ресен. Дефинираната граница на Општ акт за село Долно Дупени, Општина Ресен е со површина 49,40 ha. Овој Општ акт за с. Долно Дупени донесен со Одлука на советот на Општина Ресен бр. 08-1168/16 од 28.04.2015 година.

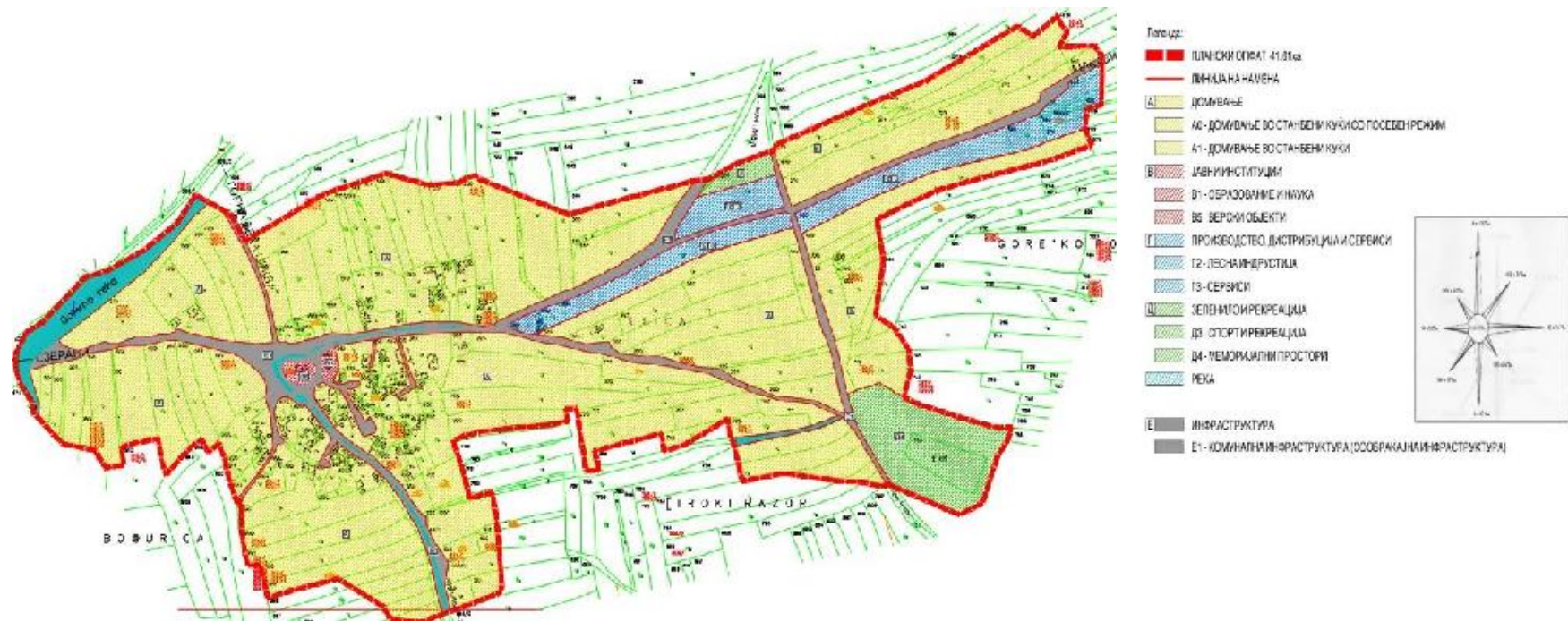


Слика 15. КО Долно Дупени

КО Долна Бела Црква



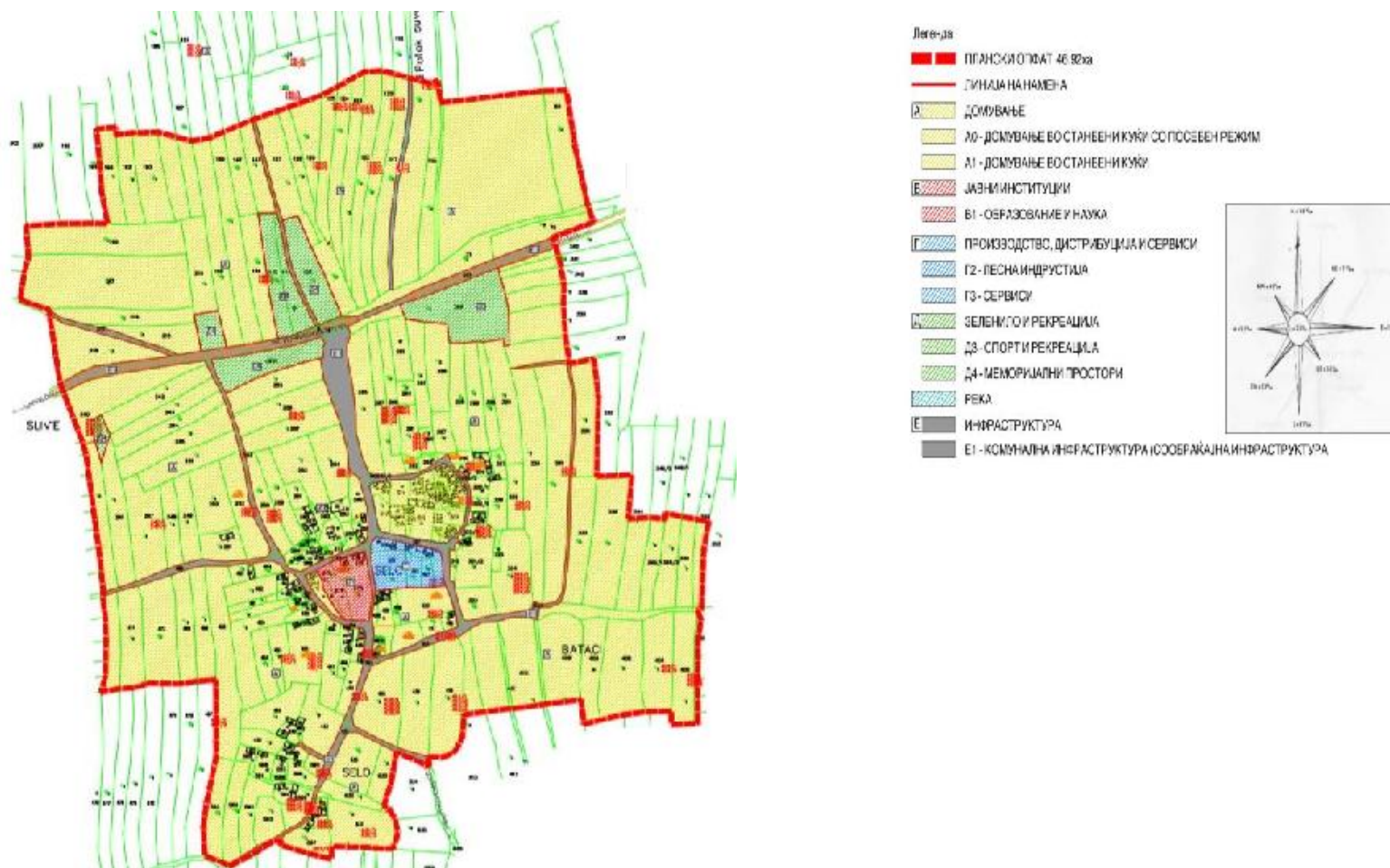
Село Долна Бела Црква се наоѓа на оддалеченост од 8,4 km од градот Ресен. Дефинираната граница на Општ акт за село Долна Бела Црква, Општина Ресен е со површина 41,61 ha. Овој Општ акт за с. Долна Бела Црква е донесен со Одлука на советот на Општина Ресен бр. О8-187/11 од 29.01.2016 година.



Слика 16. КО Долна Бела Црква

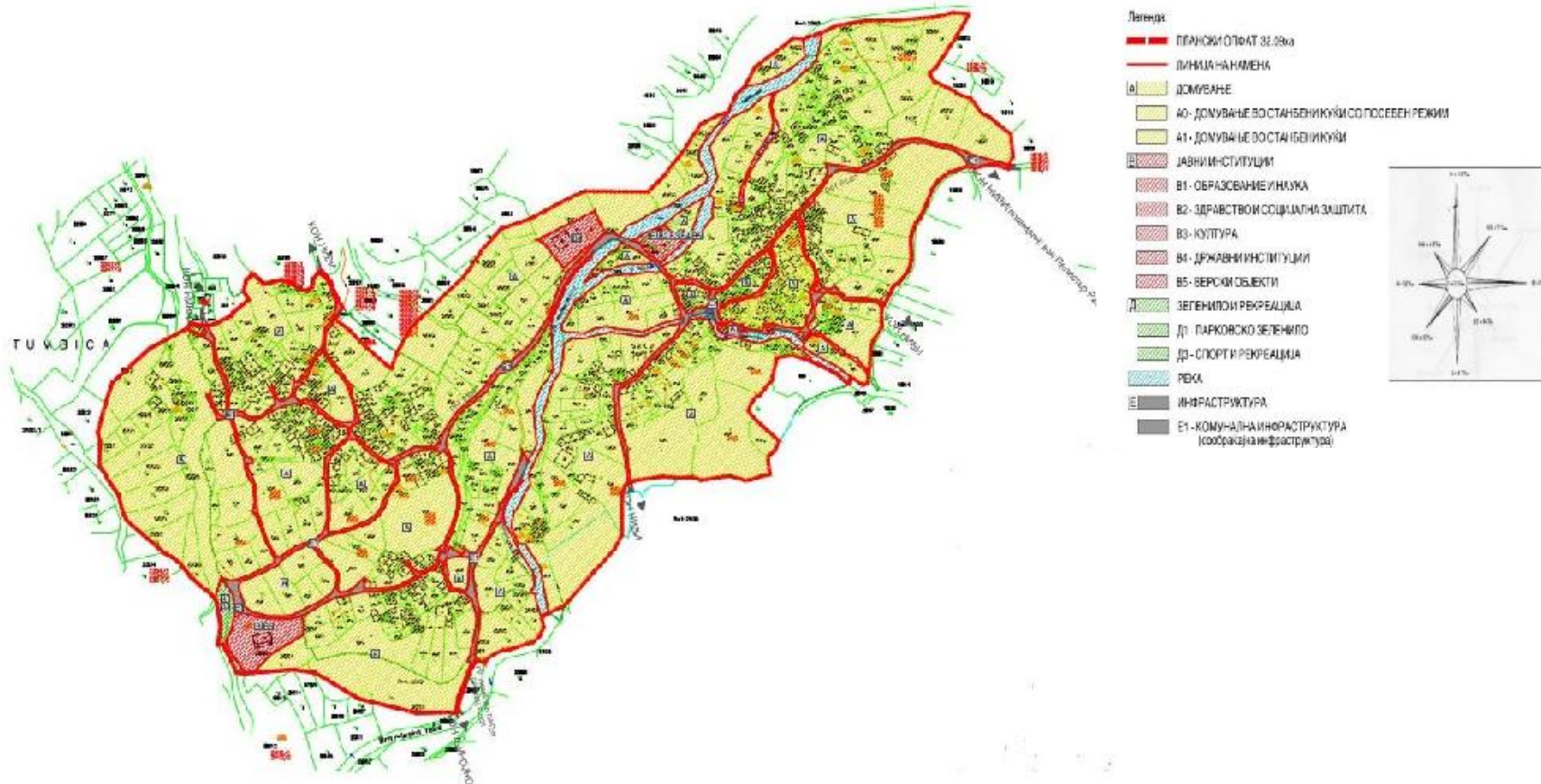
КО Горна Бела Црква

Село Горна Бела Црква се наоѓа на оддалеченост од 7,2 km од градот Ресен. Дефинираната граница на Општ акт за село Горна Бела Црква, Општина Ресен е со површина 46,92 ha. Овој општ акт за с. Горна Бела Црква е донесен со Одлука на советот на Општина Ресен бр. О8-187/9 од 29.01.2016 година.



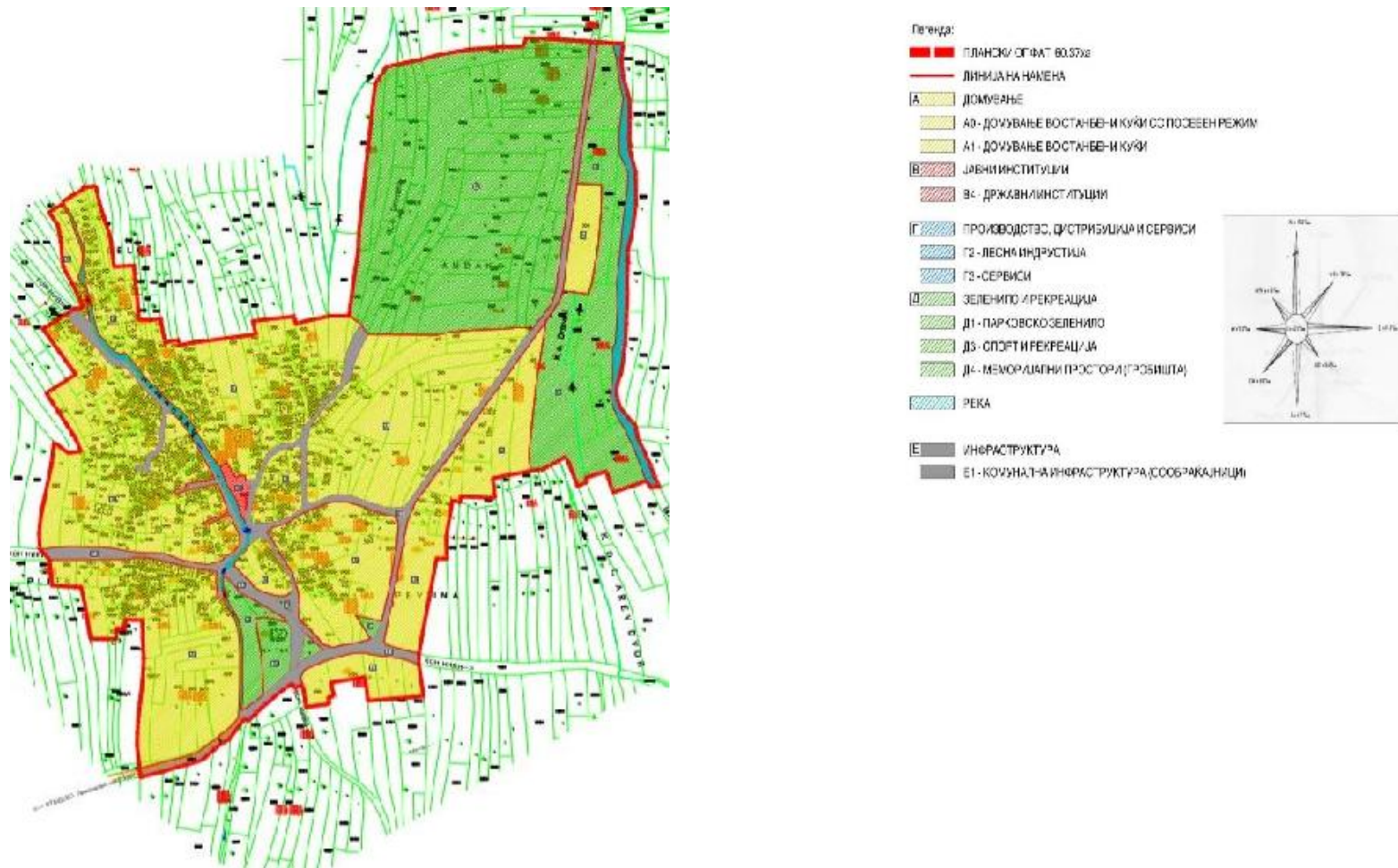
Слика 17. КО Горна Бела Црква

Село Брајчино се наоѓа на оддалеченост од 29,6 km од градот Ресен. Дефинираната граница на Општ акт за село Брајчино, Општина Ресен е со површина 32,09 ha. Овој Општ акт за с. Брајчино донесен со Одлука на советот на Општина Ресен бр. 08-187/8 од 29.01.2016 година.



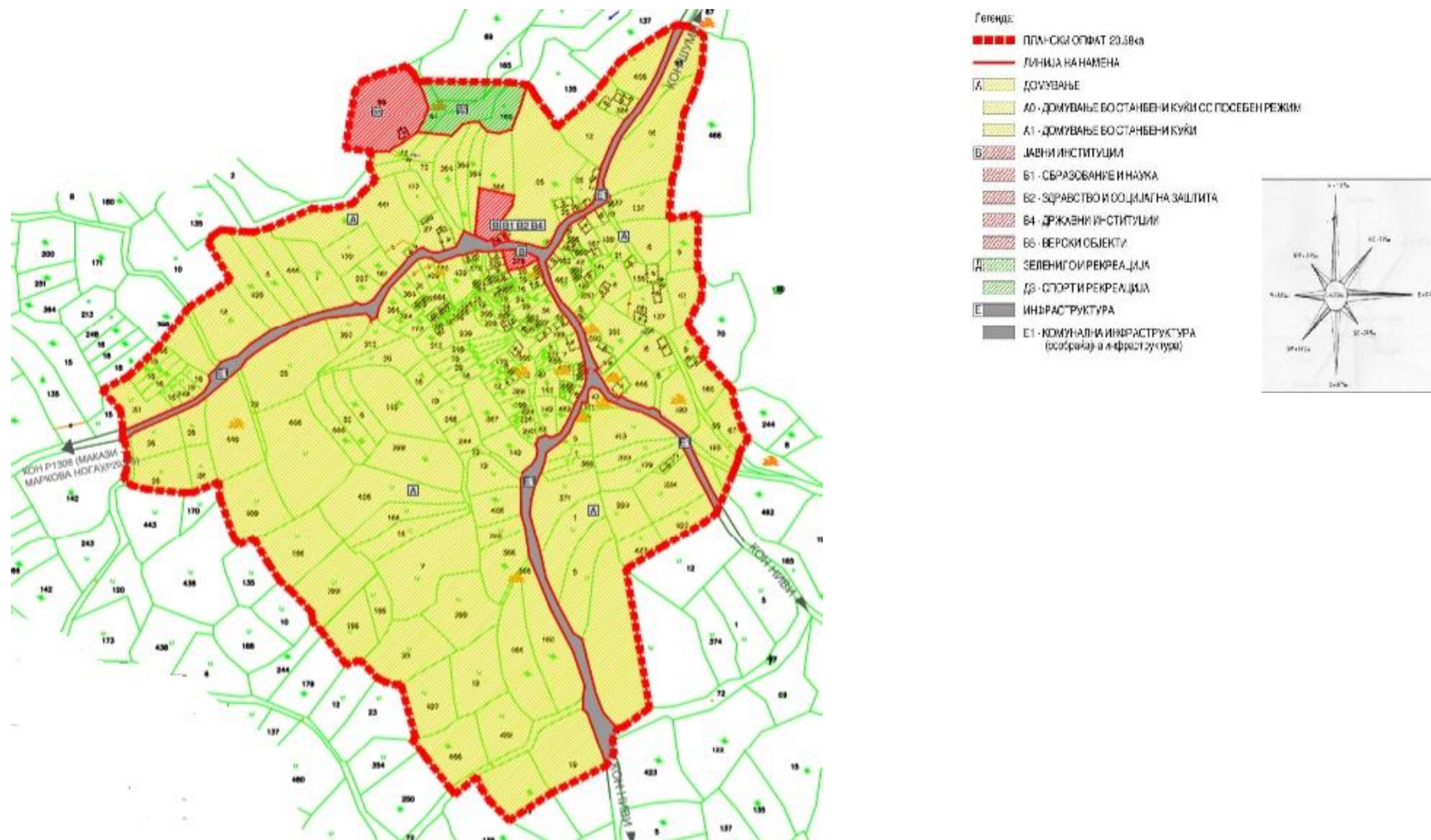
Слика 18. КО Брајчино

Село Дрмени се наоѓа на оддалеченост од 7,1 km од градот Ресен. Дефинираната граница на Општ акт за село Дрмени, Општина Ресен е со површина 60,37 ha. Овој Општ акт за с. Дрмени е донесен со Одлука на Советот на Општина Ресен бр.08-187/12 од 29.01.2016 година.



Слика 19. КО Дрмени

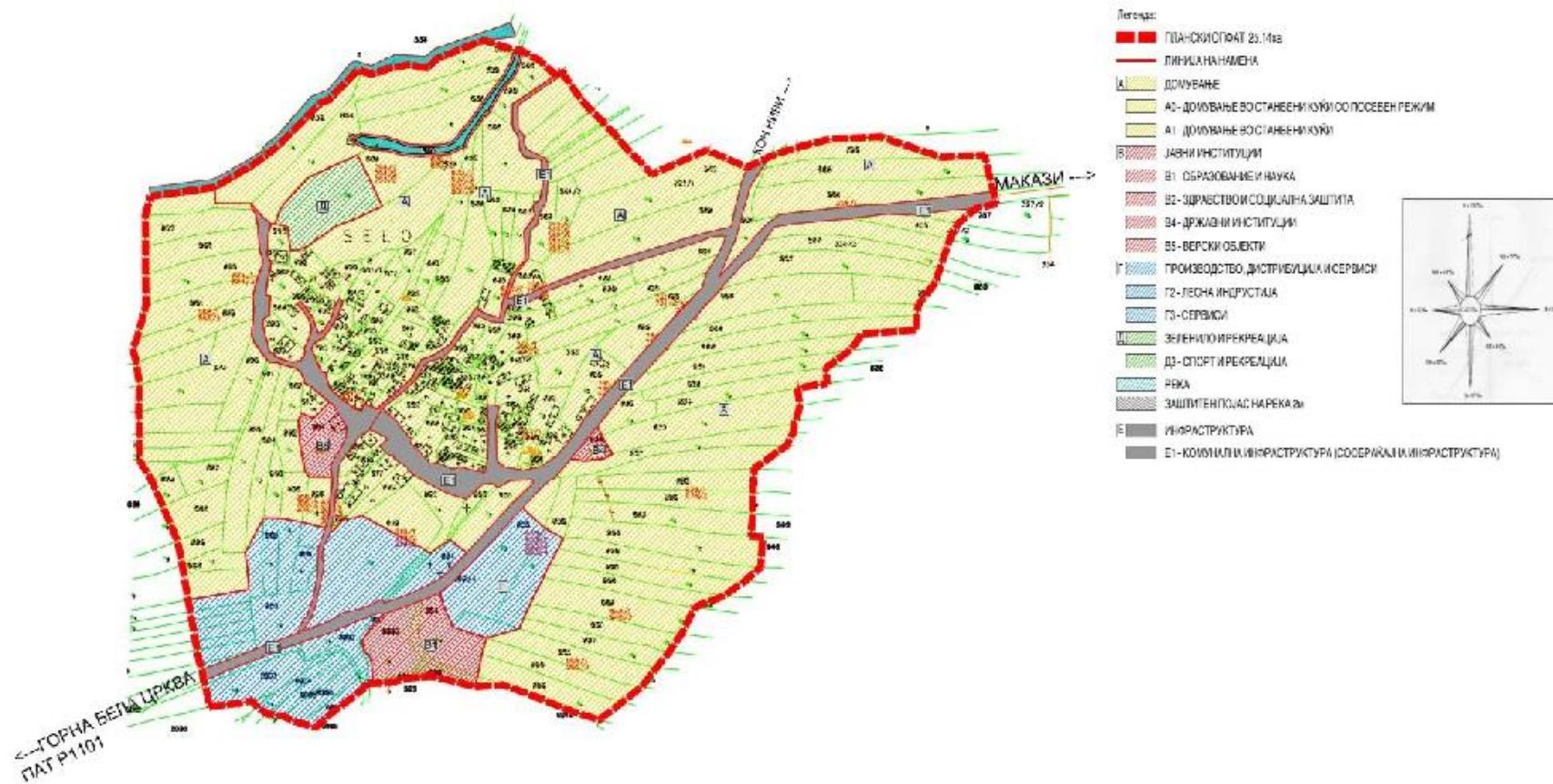
Село Сливница се наоѓа на оддалеченост од 17,4 km од градот Ресен. Дефинираната граница на Општ акт за село Сливница, Општина Ресен е со површина 20,58 ha. Овој Општ акт за с. Сливница е донесен со Одлука на советот на Општина Ресен бр. O8-187/13 од 29.01.2016 година.



Слика 20. КО Сливница

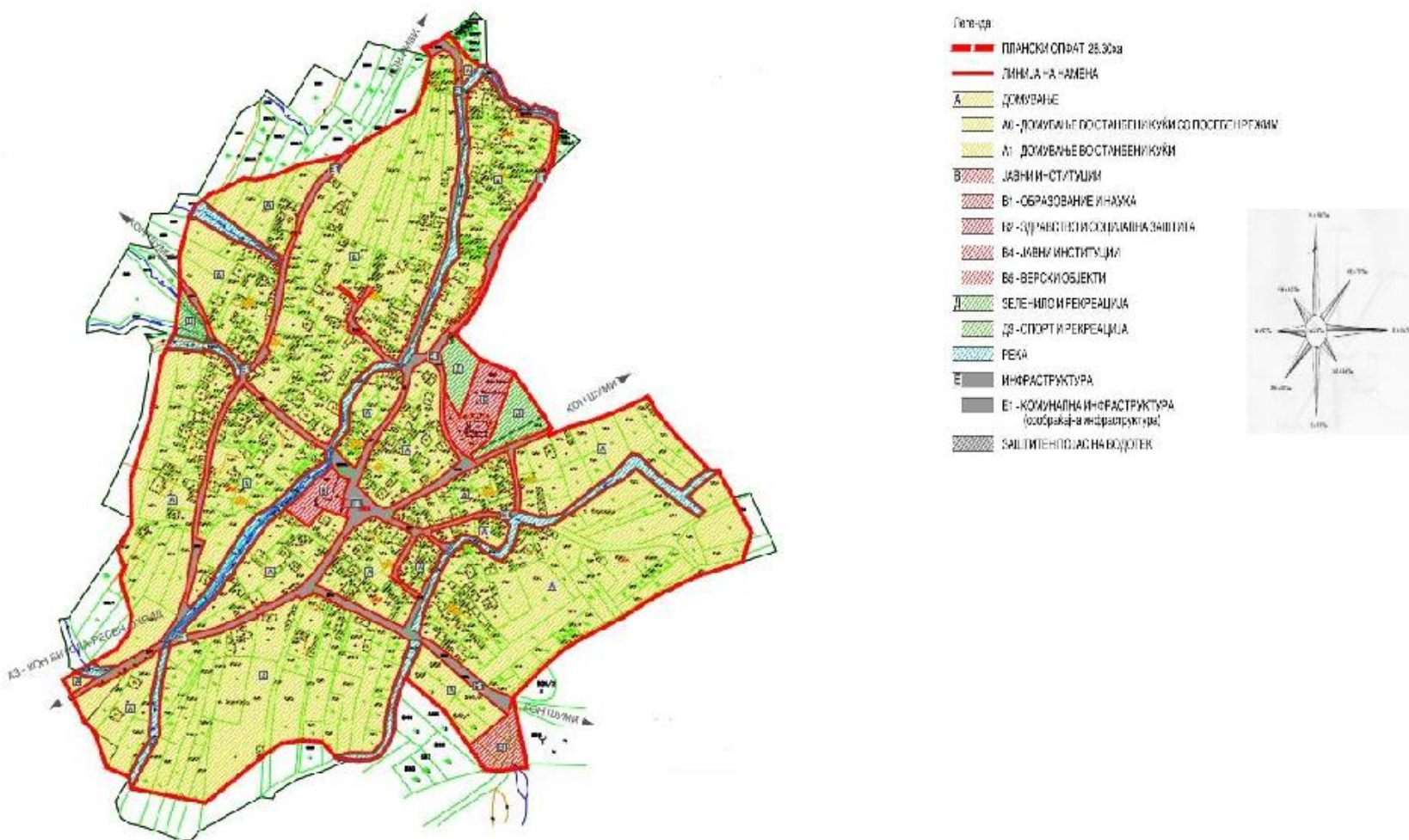
КО Козјак

Село Козјак се наоѓа на оддалеченост од 5,6 km од градот Ресен. Дефинираната граница на Општ акт за село Козјак, Општина Ресен е со површина 25,14 ha. Овој општ акт за с. Козјак е донесен со Одлука на советот на Општина Ресен бр. 08-1796/20 од 27.07.2015 година.



Слика 21. КО Козјак

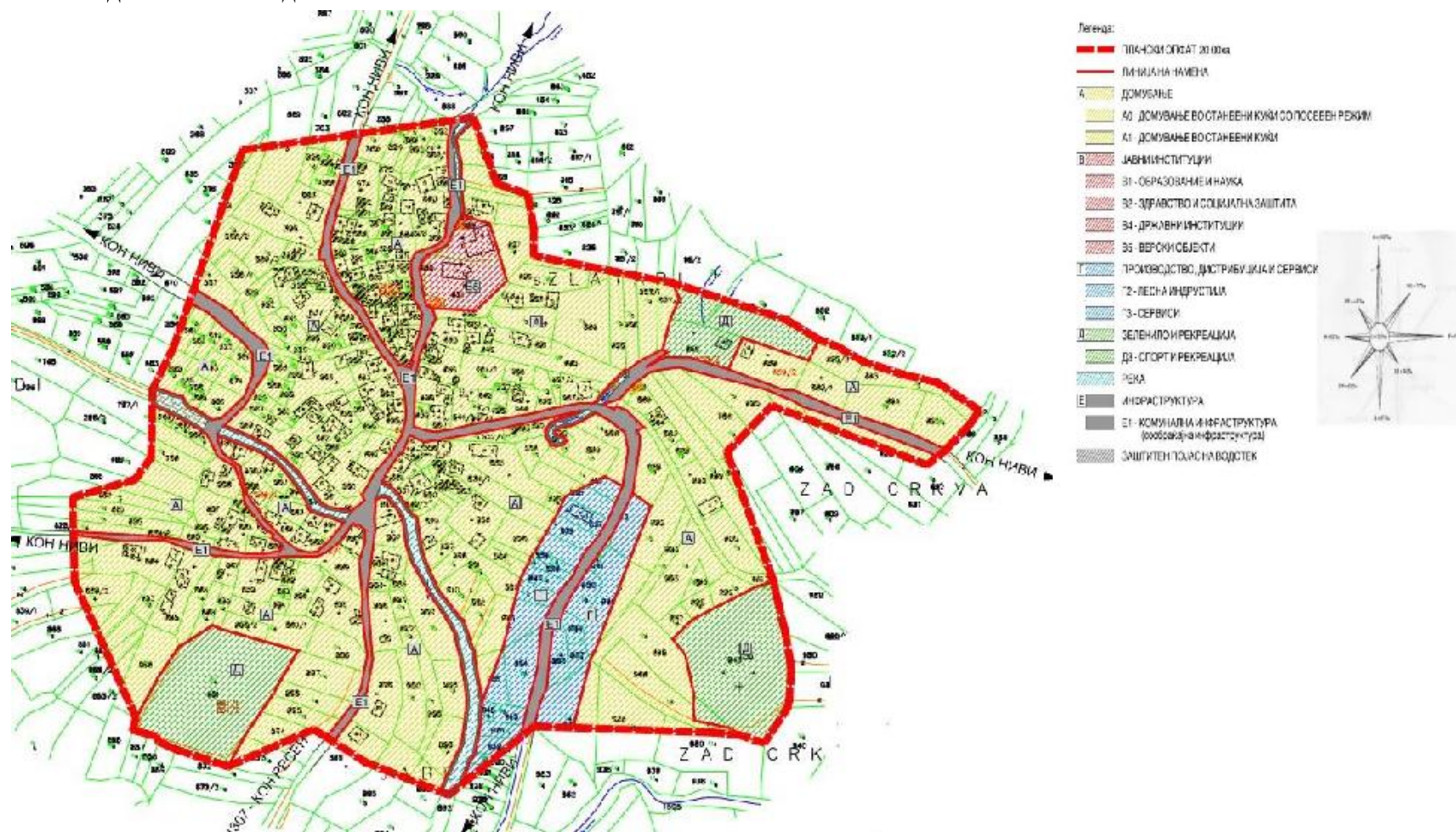
Село Сопотско се наоѓа на оддалеченост од 5,2 km од градот Ресен. Дефинираната граница на Општ акт за село Сопотско, Општина Ресен е со површина 28,30 ha. Овој Општ акт за с. Сопотско е донесен со Одлука на советот на Општина Ресен бр. 08-1796/17 од 27.07.2015 година.



Слика 22. КО Сопотско

КО Златари

Село Златари се наоѓа на оддалеченост од 7 km од градот Ресен. Дефинираната граница на Општ акт за село Златари, Општина Ресен е со површина 25,14 ha. Овој општ акт за с. Златари е донесен со Одлука на советот на Општина Ресен бр. 08-2022/6 од 26.08.2015 година.



Слика 23. КО Златари

КО Езерани



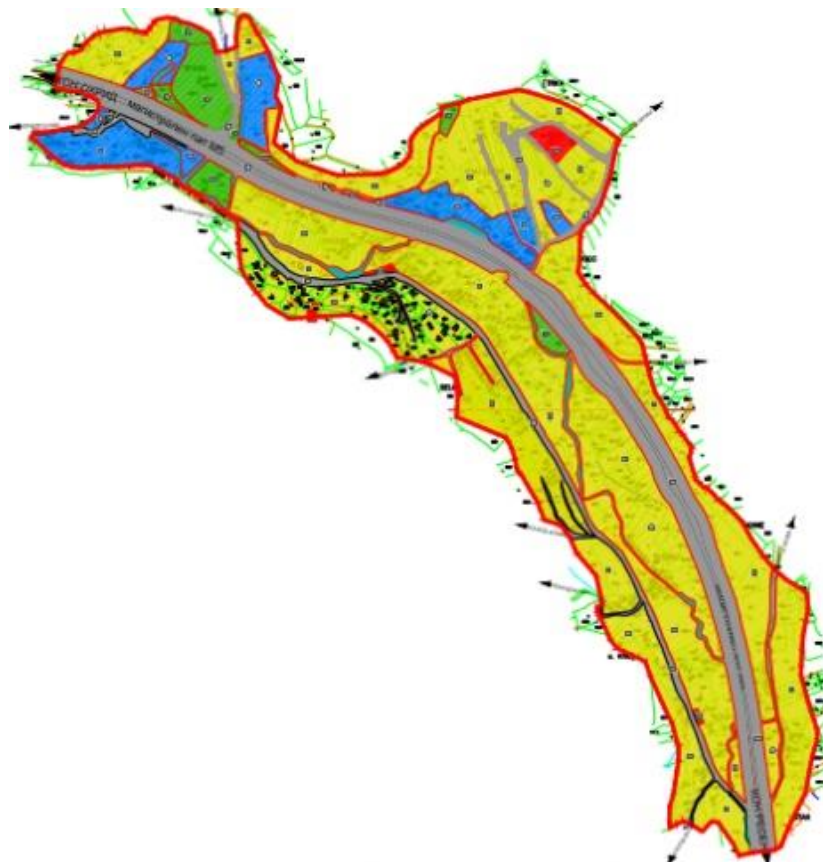
Село Езерани се наоѓа на оддалеченост од 7,9 km од градот Ресен. Дефинираната граница на Општ акт за село Езерани, Општина Ресен е со површина 19,74 ha. Овој општ акт за с. Езерани е донесен со Одлука на Советот на Општина Ресен бр. 08-1393/12 од 28.05.2015 година.



Слика 24. КО Езерани

КО Крушје

Село Крушје се наоѓа на оддалеченост од 10,2 km од градот Ресен. Дефинираната граница на Општ акт за село Крушје, Општина Ресен е со површина 71,51 ha. Овој општ акт за с. Крушје е донесен со Одлука на советот на Општина Ресен бр. O8-187/10 од 29.01.2016 година.

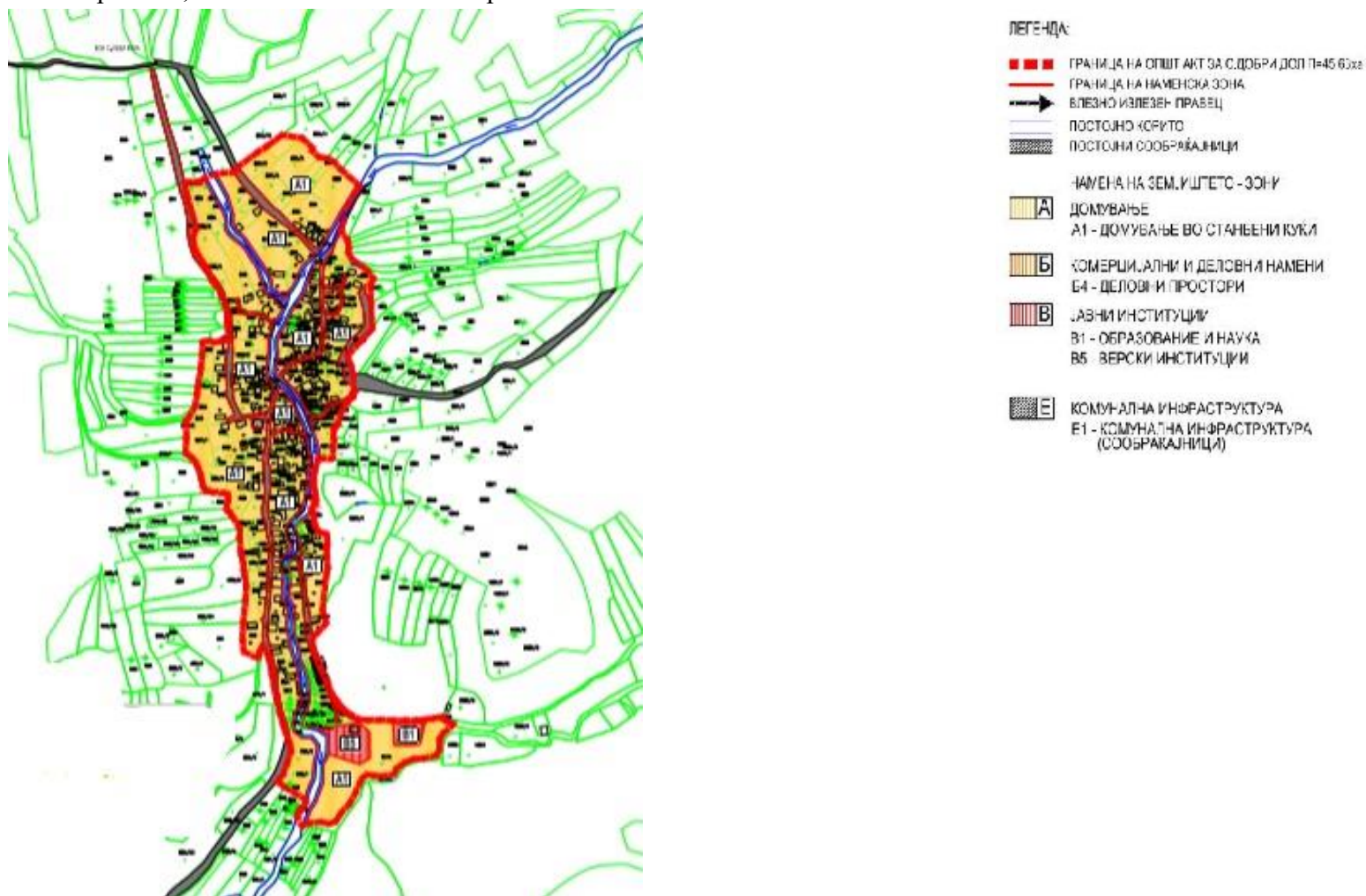


**Слика 25.** КО Крушје

За останатите села постапката за донесување на општите акти е во тек, за кои што нема никаква измена од претходните укинати општи акти со Законот од 2013 година.

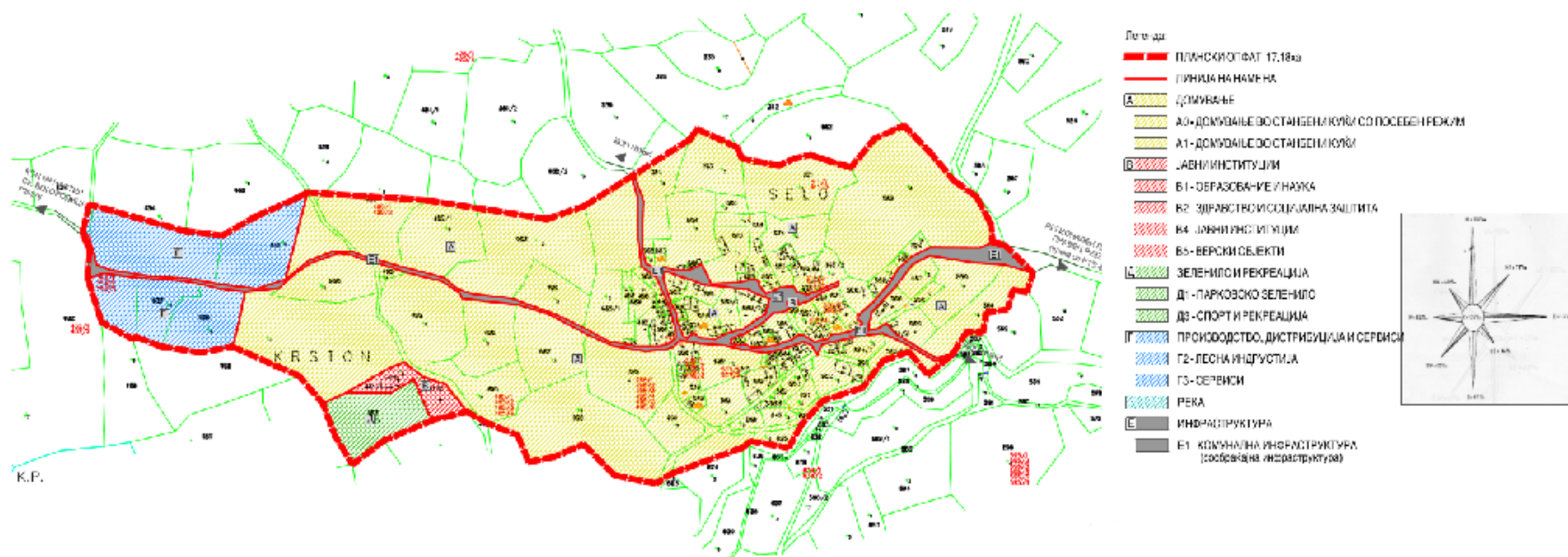
### **КО Кривени**

Село Кривени нема и никогаш немало урбанистичка документација, границата на опфат е утврдена согласно изградениот градежен фонд. Село Кривени се наоѓа на оддалеченост од 6 km од градот Ресен. Дефинираната граница на Општ акт за село Кривени, Општина Ресен е со површина 15 ha.



Слика 26. КО Кривени

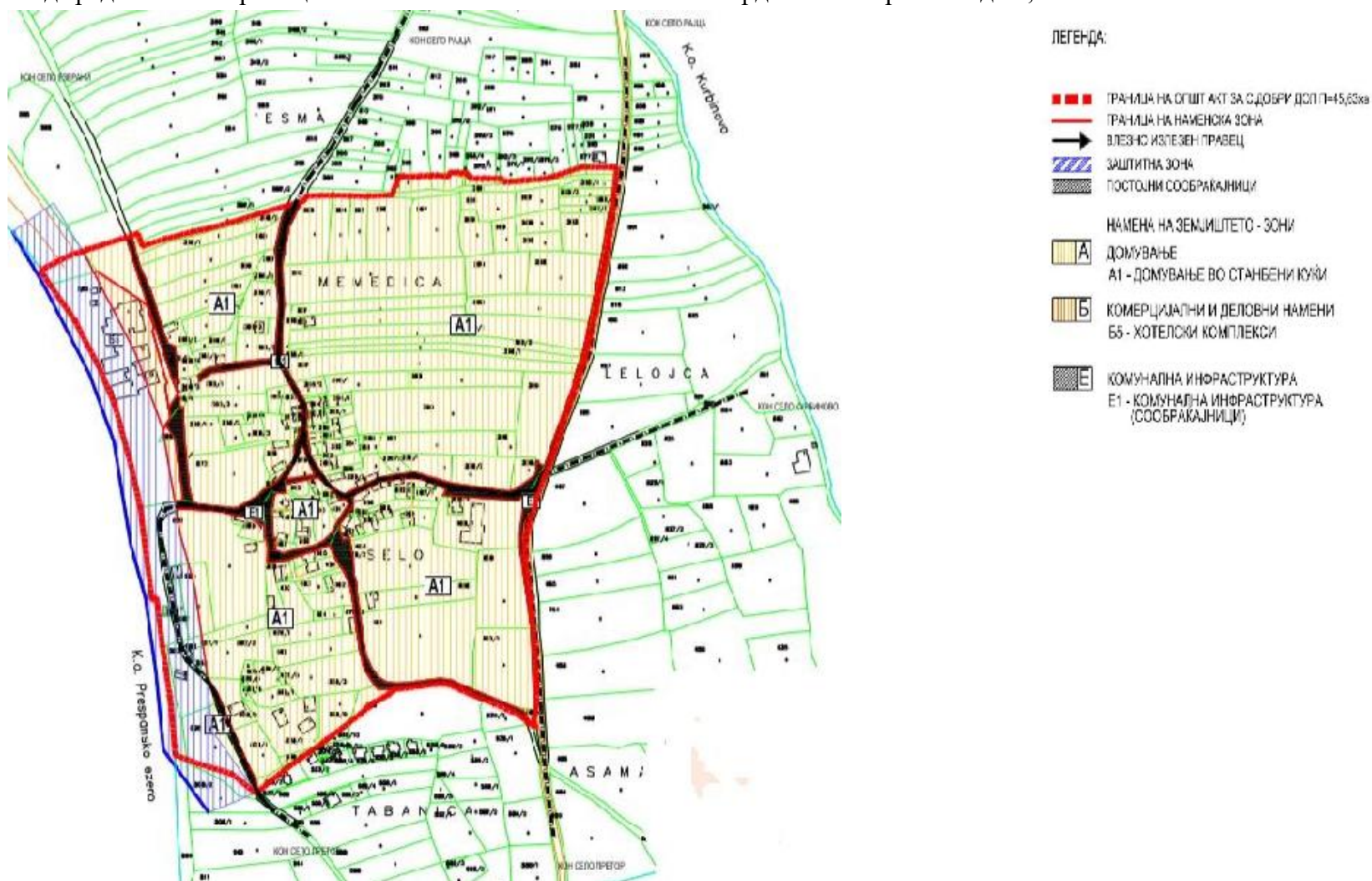
Село Курбиново се наоѓа на оддалеченост од 13,9 km од градот Ресен. Дефинираната граница на Општ акт за село Курбиново, Општина Ресен е со површина 17,18 ha.



Слика 27. КО Курбиново

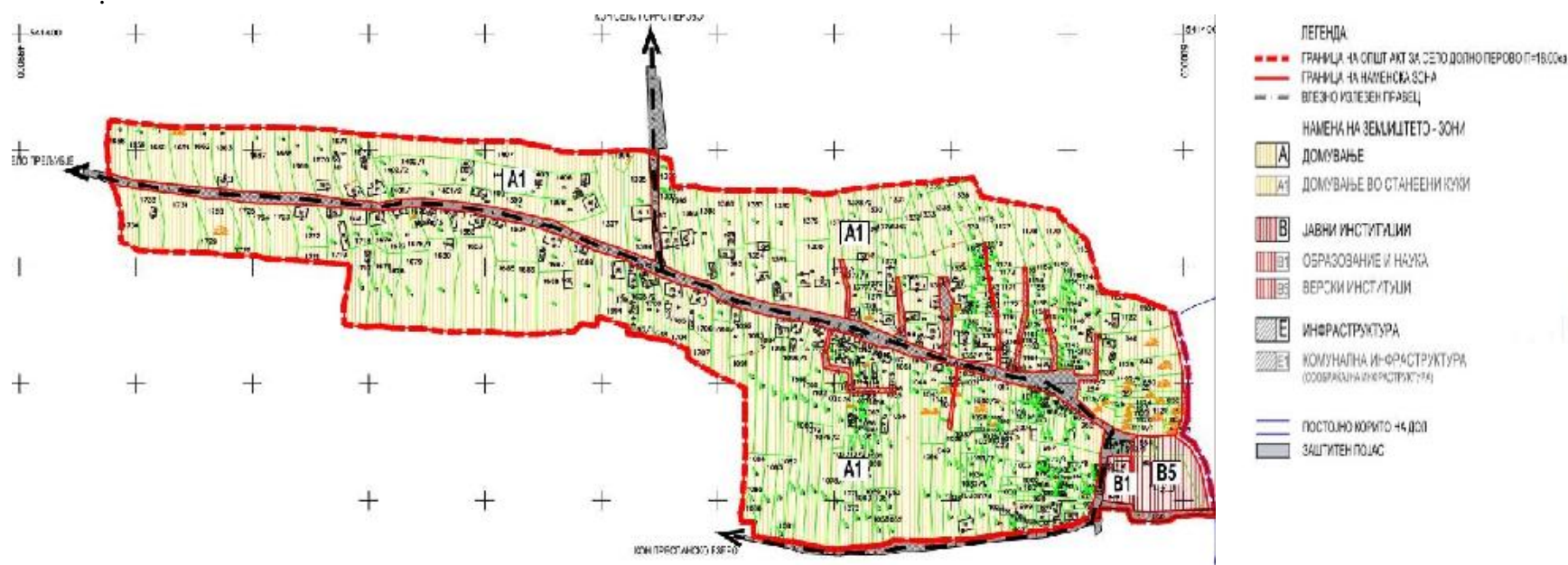
КО Асамати

Селото Асамати е сместено на крајното североисточно крајбрежје од Преспанско Езеро, од десната страна на патот Макази-Маркова Нога (македонско-грчка граница). Сместено е на надморска височина од околу 860 m. Селото е оддалечено 15 km од градот Ресен. Границата на Општиот акт за Асамати е потврдена со површина од 22,81 ha.



Слика 28. КО Асамати

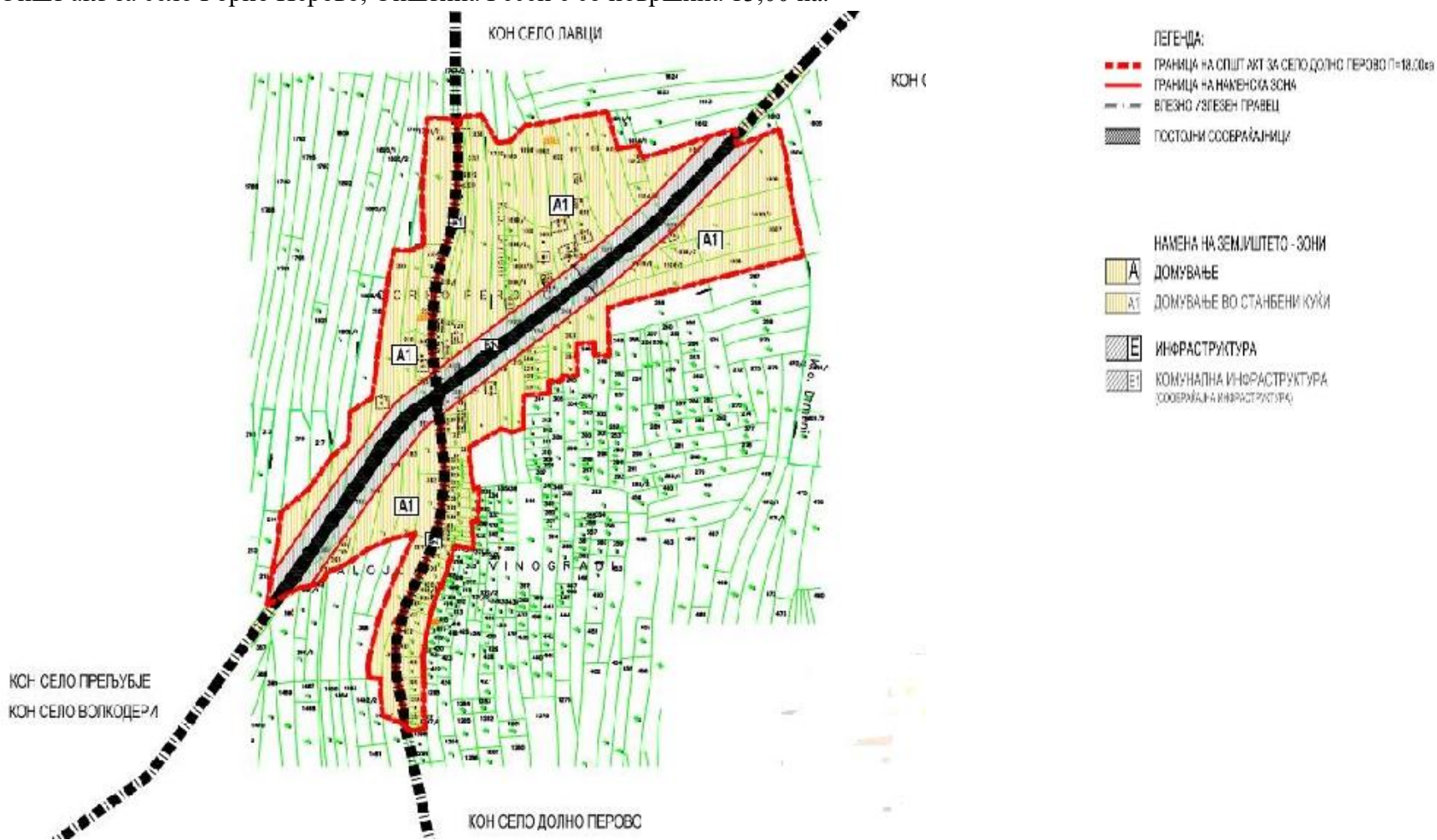
Селото Долно Перово се наоѓа на оддалеченост од 9,5 km од градот Ресен. Селото Перово, е една единствена административна единица, месна заедница во Општина Ресен со надморска височина 865 m. Селото е поделено на Долно Перово и Горно Перово. Село Долно Перово нема и никогаш немало изработено урбанистичка документација. Границата на Општиот акт за Долно Перово, Општина Ресен е потврдена со површина од 18,00 ha.



Слика 29. КО Долно Перово

**КО Горно Перово**

Селото Горно Перово се наоѓа на оддалеченост од 8,4 km од градот Ресен. Селото Перово е една единствена административна единица, месна заедница во Општина Ресен со надморска височина 865 m. Селото е поделено на Долно Перово и Горно Перово. Село Горно Перово нема и никогаш немало изработено урбанистичка документација. Границата на Општ акт за село Горно Перово, Општина Ресен е со површина 13,00 ha.



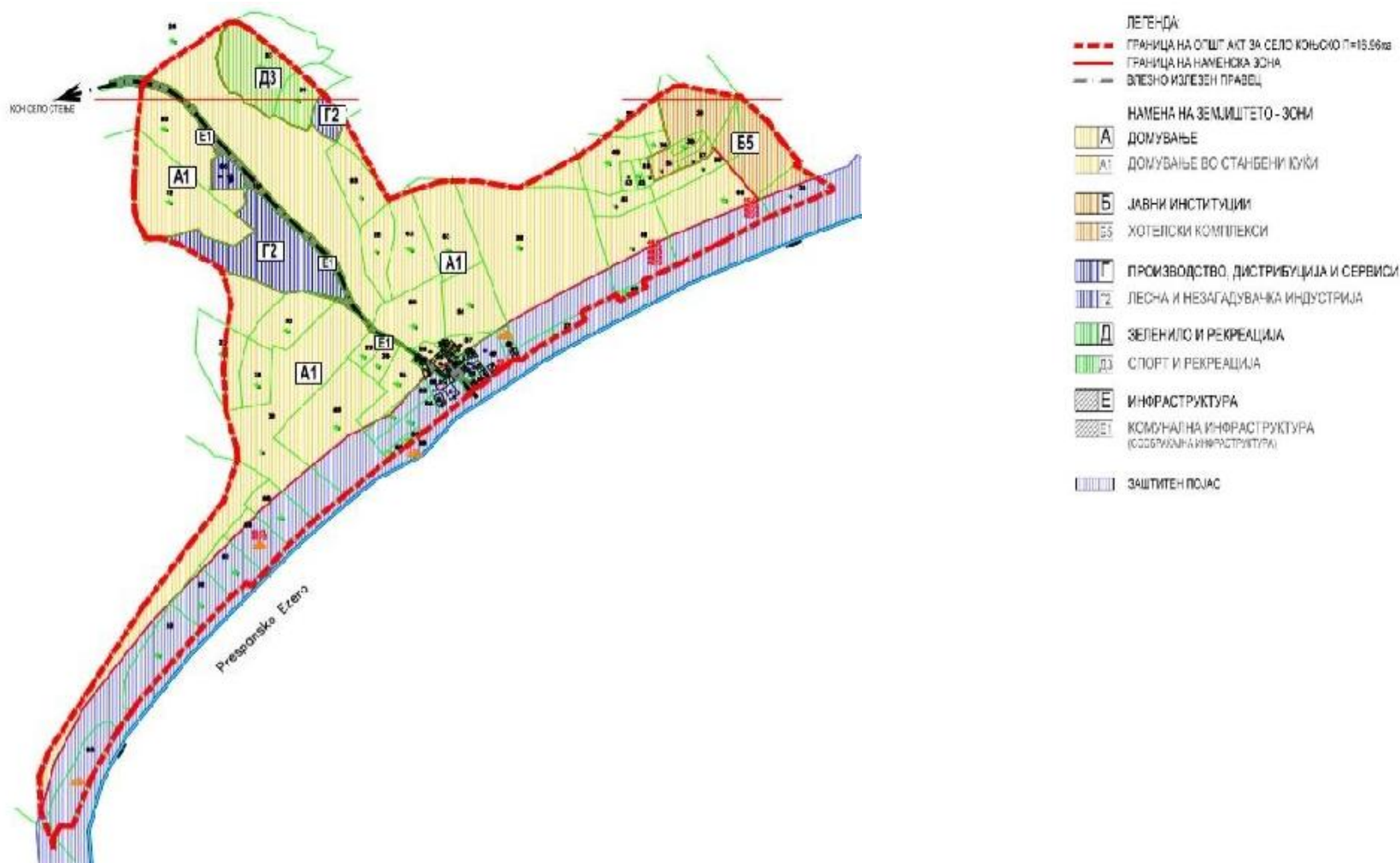
Слика 30. КО Горно Перово

КО Избиште



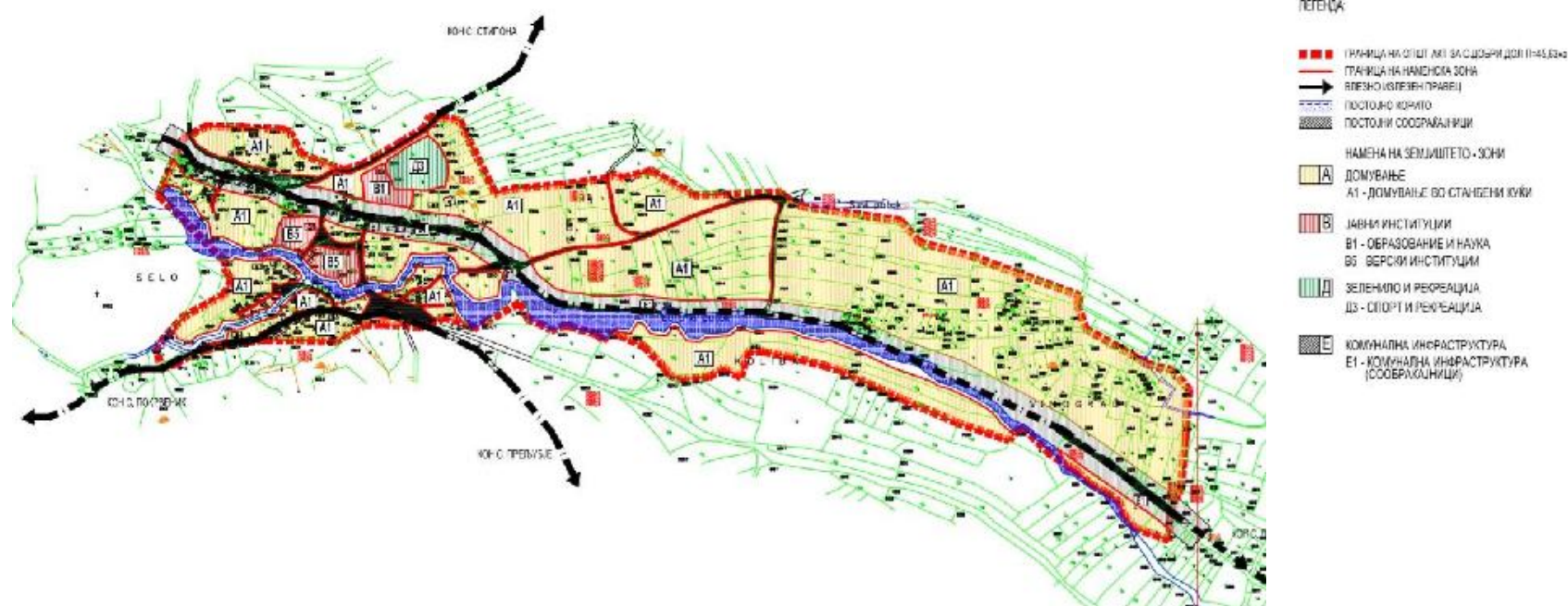


Селото Коњско се наоѓа на оддалеченост од 32,3 km од градот Ресен. Коњско се наоѓа на крајниот југозападен дел од општината Ресен, на брегот на Преспанското езеро. Атарот на селото со допира со државната граница со Р. Албанија и опфаќа 3.9 km<sup>2</sup>. Коњско е оддалечено 32 km од градот Ресен и се оди преку селото Стење. Границата на Општиот акт за Коњско, Општина Ресен е потврдена со површина од 16.96 ha.



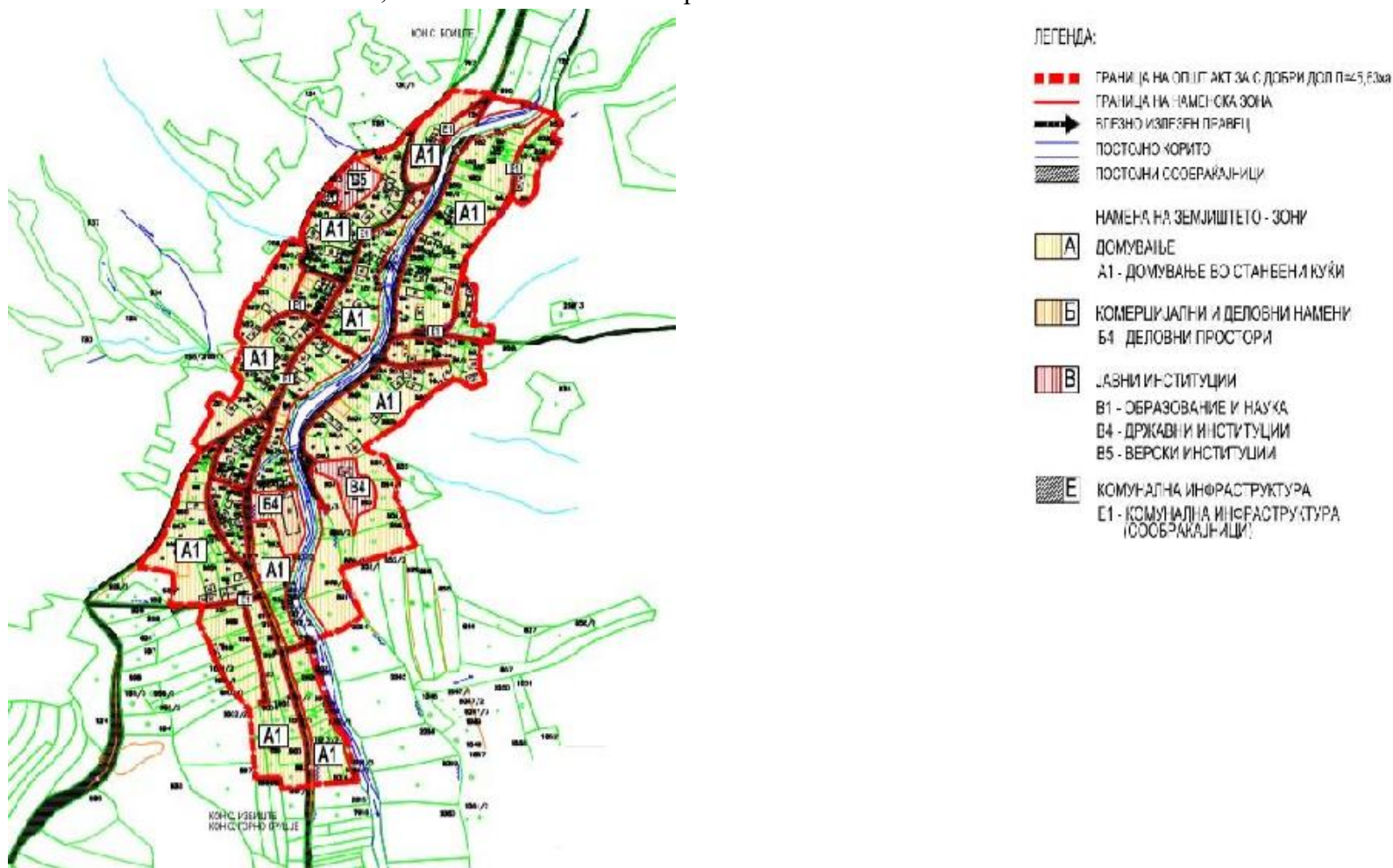
Слика 32. КО Коњско

Лавци се наоѓа во југозападниот дел на територијата на Општина Ресен. Од градот Ресен, населбата е оддалечена 12 километри. Лавци е село од собран тип во издолжен облик од околу 1.5 km во насоката запад-исток, со обновени или новоизградени куќи, скоро сите на приземје и кат, а некои и на повеќе катови. Куќите имаат уредени дворни места, каде се изградени потребните стопански објекти (штали, плевни, магацини, тремови, гаражи, летни кујни, бунари, гумна и др.). Куќите се наредени од двете страни на една подолга асфалтирана улица од која се издвојуваат неколку попречни асфалтирани улички. Границата на Општ акт за село Лавци, Општина Ресен е со површина 31,19 ha.



Слика 33. КО Лавци

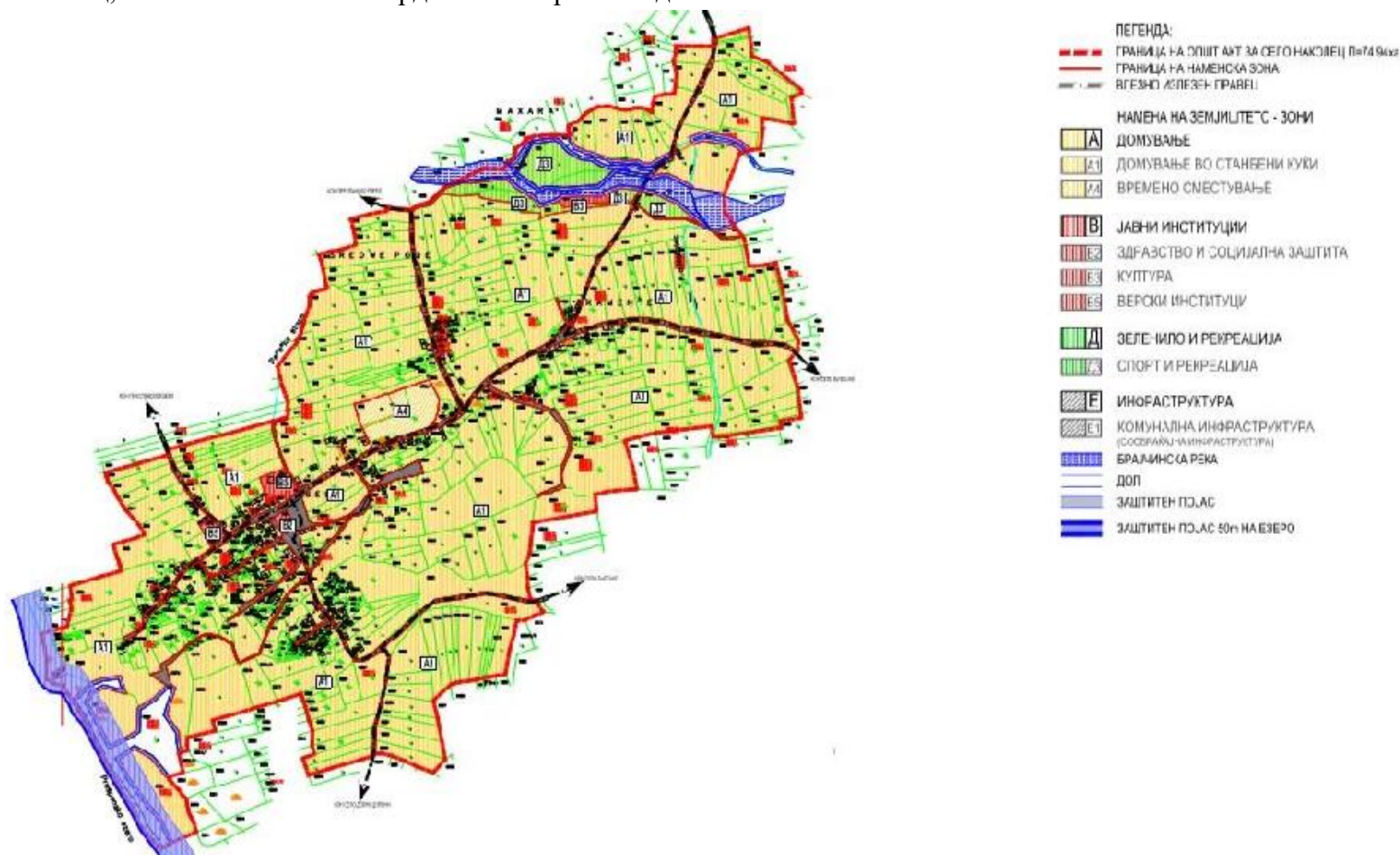
Селото се наоѓа на 10-тина километри северно од град Ресен, на околу 1,8 km десно од главниот магистрален пат Битола-Ресен-Охрид во правец према Охрид. Административно и припаѓа на општина Ресен. Селото е лоцирано на терен со надморска висина од околу 970 m. Село Лева Река нема и никогаш немало изработено урбанистичка документација. Границата на Општ акт за село Лева Река, Општина Ресен е со површина 9 ha.



Слика 34. КО Лева Река

КО Наколец

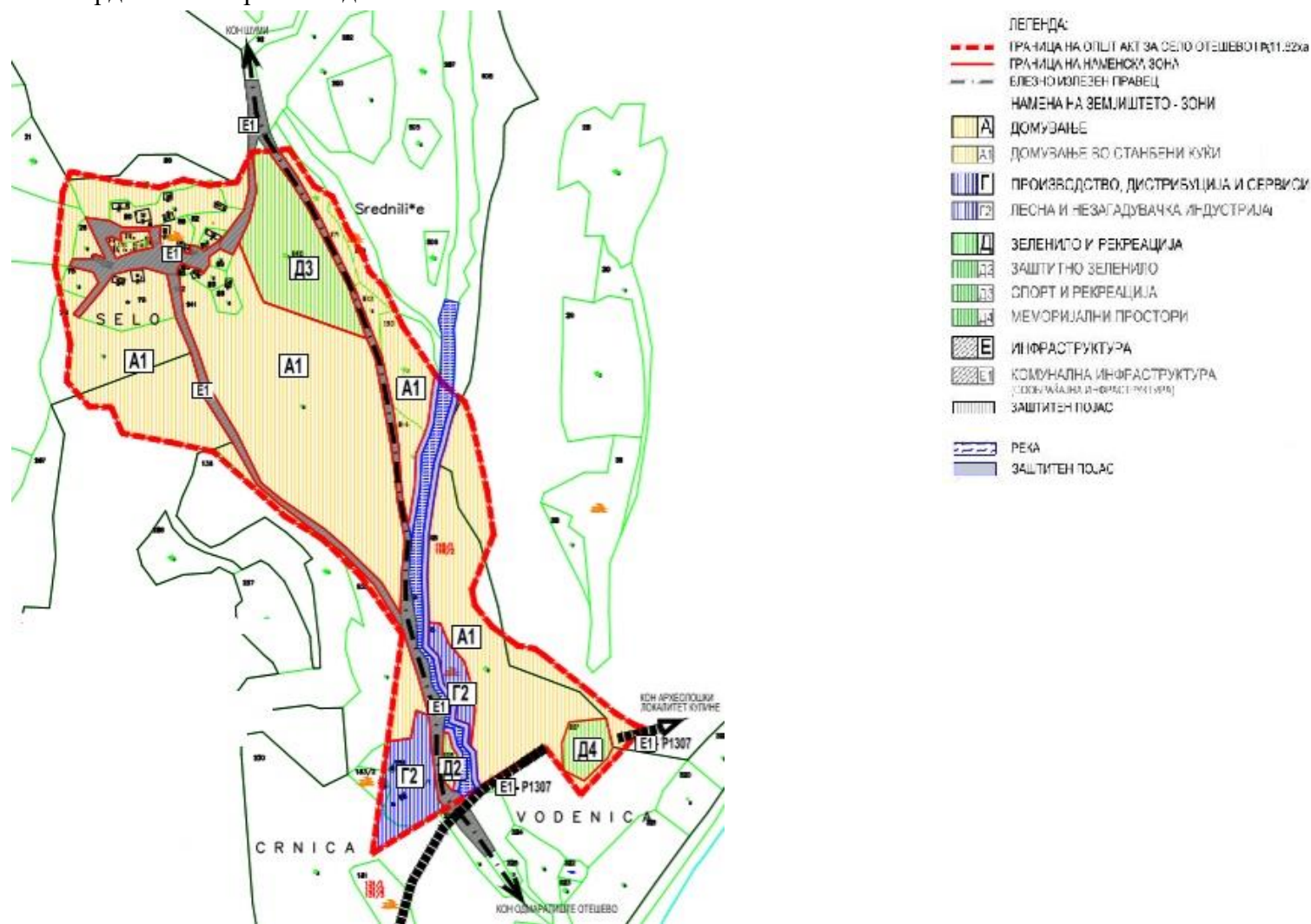
Селото е сместено на источниот дел од Големото Преспанско Езеро, на поистурена мочурлива подлога, 500 m јужно од устието на Брајчинска Река и на околу 4 km од македонско-грчката граница. Се наоѓа на безмалку подеднаква надморска височина со нормалното ниво на Езерото (853 m). Наколец се наоѓа во јужниот дел на територијата на Општина Ресен, непосредно до брегот на Преспанското Езеро. Од градот Ресен, населбата е оддалечена 33 km. Границата на Општиот акт за Наколец, Општина Ресен е потврдена со површина од 74.94 ha.



Слика 35. КО Наколец

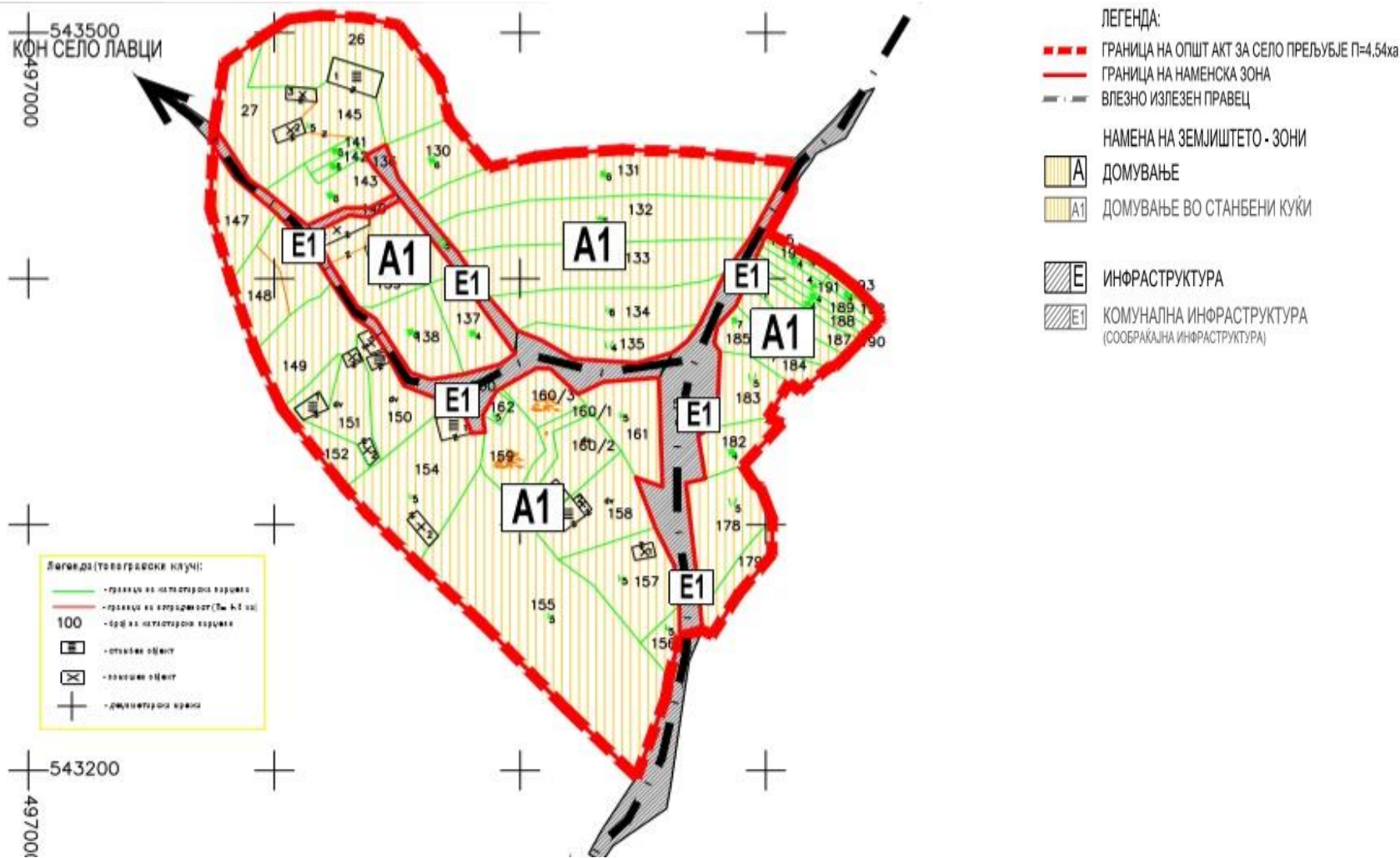
КО Отешево

Селото Отешево се наоѓа на оддалеченост од 17,5 km од градот Ресен. Селото е сместено од левата страна на патот Битола-Корча, во непосредна близина на самата граница со Албанија. Границата на Општиот акт за Отешево, Општина Ресен е потврдена со површина од 11.82 ha.



Слика 36. КО Отешево

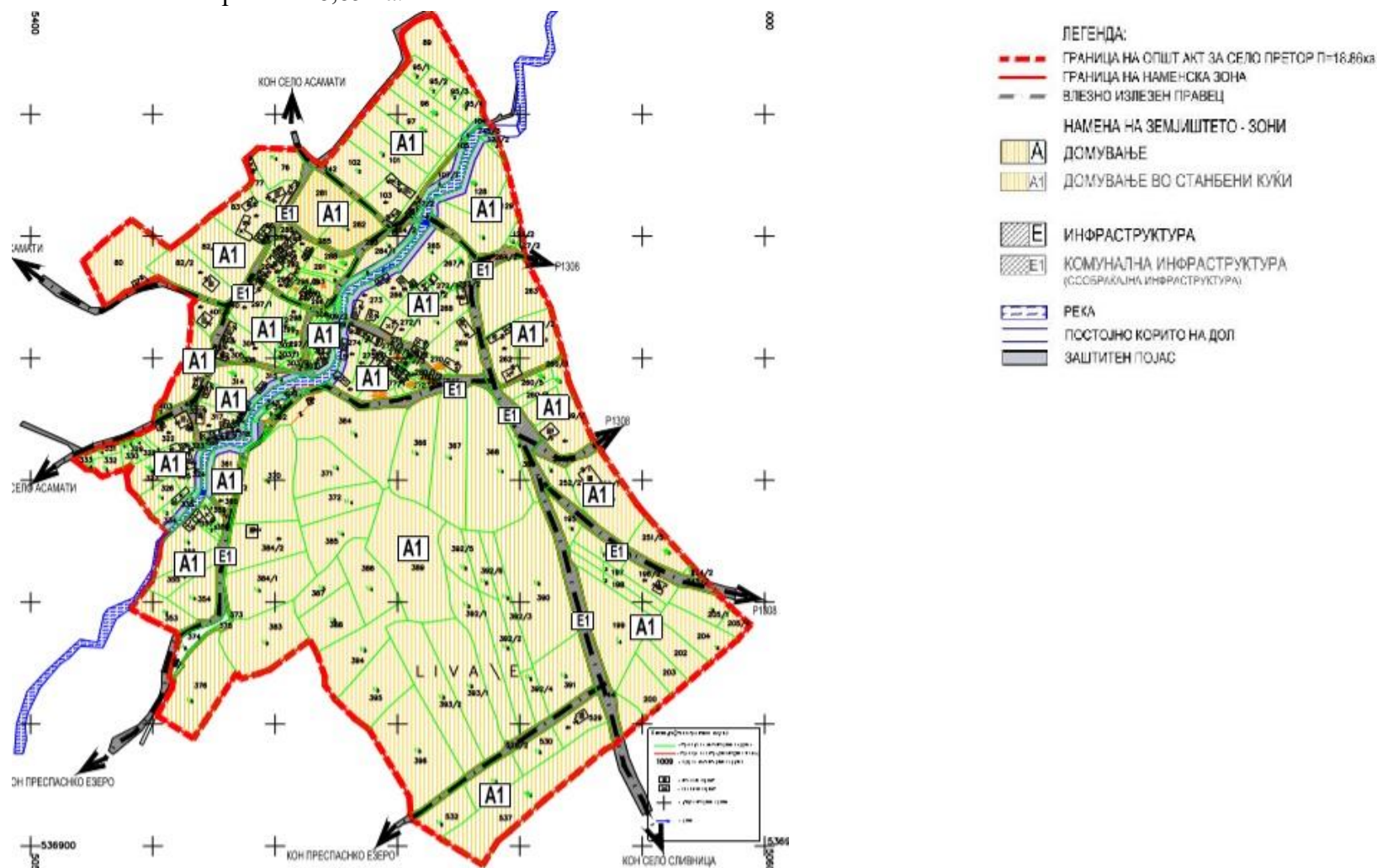
Селото Прелубје се наоѓа на оддалеченост од 12,8 km од градот Ресен. Сместено е на надморска височина од околу 880 m. Село Прелубје нема и никогаш немало изработено урбанистичка документација. Границата на Општ акт за село Прелубје, Општина Ресен е со површина 4,54 ha.



Слика 37. КО Прелубје

КО Претор

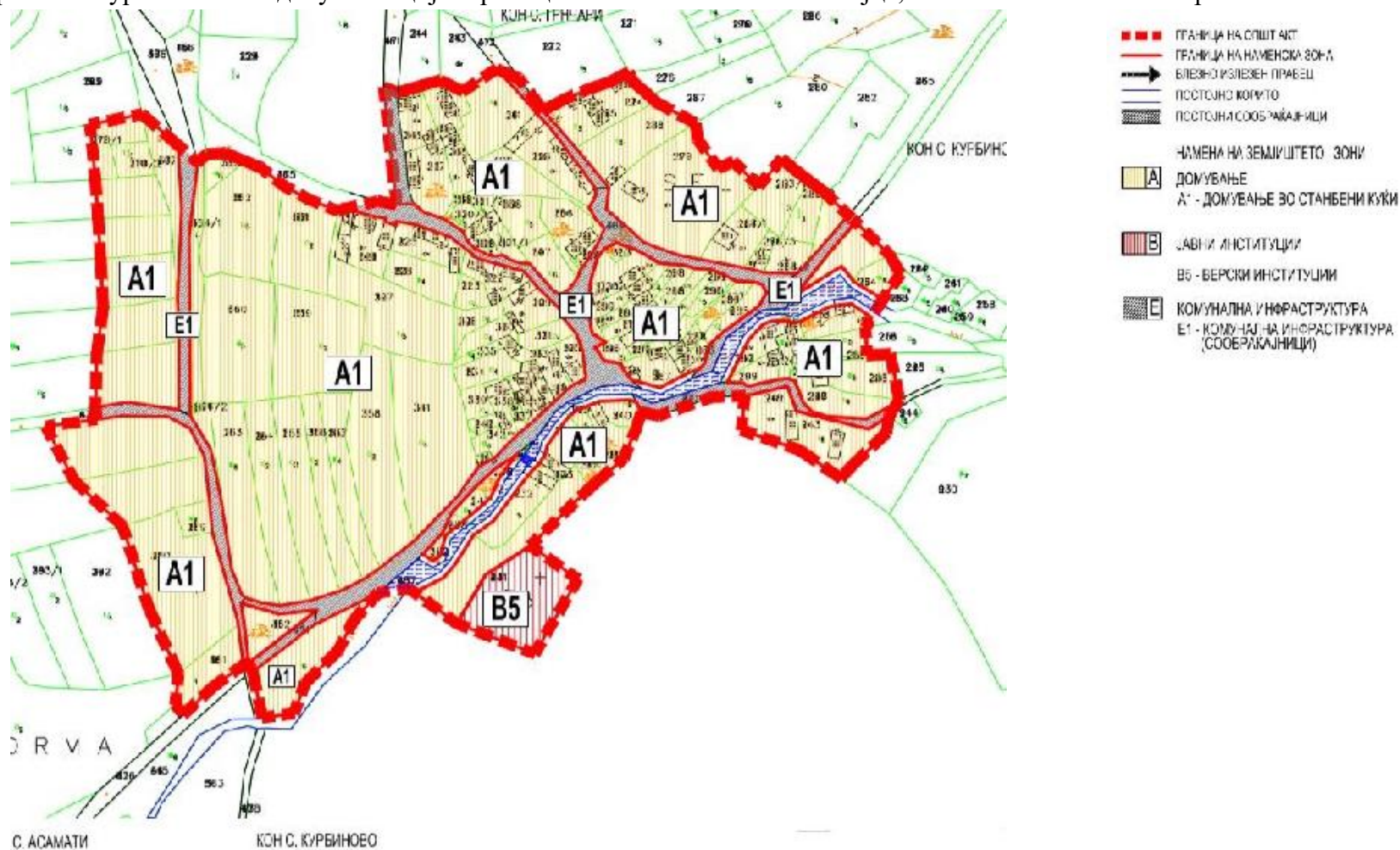
Селото Претор се наоѓа на оддалеченост од 14,6 km од градот Ресен. Сместено е на надморска височина од околу 880 m. Село Претор нема и никогаш немало изработено урбанистичка документација. Границата на Општ акт за село Претор, Општина Ресен е со површина 18,85 ha.



Слика 38. КО Претор

КО Рајца

Селото Рајца се наоѓа на оддалеченост од 12,6 km од градот Ресен. Селото е сместено на крајниот североисточен дел од Големото Преспанско Езеро, на котлинскиот дел од подножјето на планината Баба, од левата страна на патот Макази-Маркова Нога (македонско-грчка граница), на надморска височина од околу 880 m. Село Рајца нема и никогаш немало изработено урбанистичка документација. Границата на Општ акт за село Рајца, Општина Ресен е со површина 10 ha.

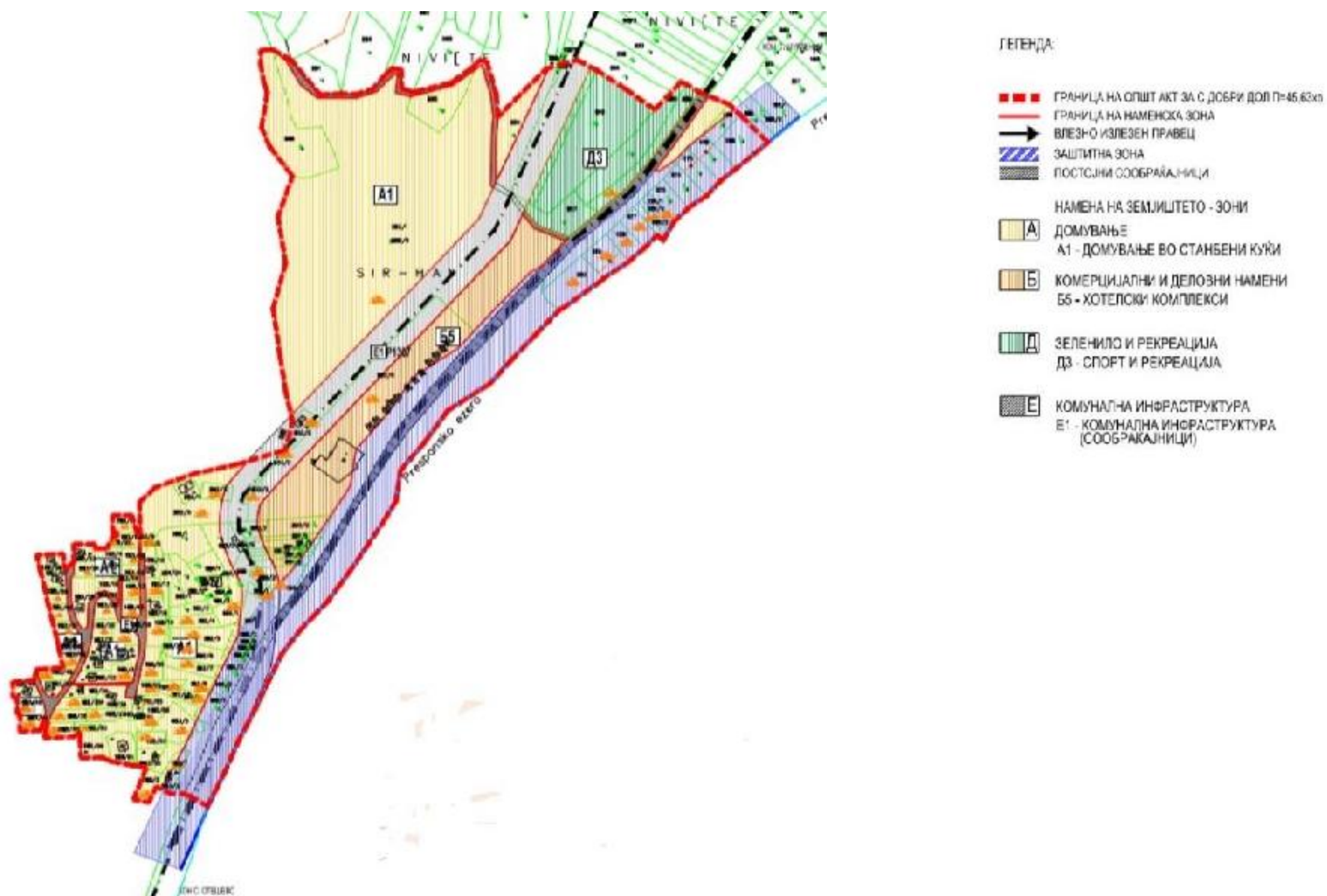


Слика 39. КО Рајца

КО Сирхан



Селото Сирхан припаѓа на КО Шурленци и се наоѓа на северозападното крајбрежје од Преспанско Езеро. Селото е оддалечено 14 km од градот Ресен. Границата на Општ акт за село Сирхан, Општина Ресен е со површина 22,44 ha.



Слика 40. КО Сирхан



## ПРИЛОГ 2 - ОБЛИК НА

### ЗАПИСНИК / ПРАШАЛНИК

од јавна расправа со жителите на месна заедница \_\_\_\_\_

Одржан на ден \_\_\_\_\_ година во \_\_\_\_\_ часот,

Присутни:

- Членови на Работна група од Општина Ресен за изготвување на алатката “Урбана ревизија“
- Граѓани на МЗ на \_\_\_\_\_

На јавната расправа присуствуваа вкупно \_\_\_\_\_ граѓани, од кои \_\_\_\_\_ жени

#### Дневен ред

- 1.Што претставува “Урбана ревизија“ и потребата од донесување на оваа алатка
- 2.Анализа на моменталната состојба во месната заедница
- 3.Разно

1.По првата точка од дневниот ред, членовите на Работната група ја презентираа алатката “Урбана ревизија“, потребата и целта од нејзина изработка и донесување.

2.Анализа на моменталната состојба во месната заедница:

1. Број на население (моментална состојба) \_\_\_\_\_
2. Број на домаќинства \_\_\_\_\_

#### Инфраструктура:

3. Состојба на локални патишта (заокружете):

- Одлична      - Мн.добра      - Добра      - Лоша      - Мн.лоша

Забелешка: \_\_\_\_\_  
\_\_\_\_\_

**4. Состојба на локални улици(заокружете):**

- Одлична      - Мн.добра      - Добра      - Лоша      - Мн.лоша

Забелешка: \_\_\_\_\_  
\_\_\_\_\_

**5. Состојба со водоснабдувањето во МЗ (заокружете):**

- Одлична      - Мн.добра      - Добра      - Лоша      - Мн.лоша

Забелешка: \_\_\_\_\_  
\_\_\_\_\_

**6. Квалитет на вода (заокружете):**

- Одлична      - Мн.добра      - Добра      - Лоша      - Мн.лоша

Забелешка: \_\_\_\_\_  
\_\_\_\_\_

**7. Извор на водоснабдување (заокружете):**

- градски водовод      - локален систем

**8. Број на поврзани потрошувачи \_\_\_\_\_**

**9. Одржување на водоводната инфраструктура(месна заедница, комунално претпријатие, приватна компанија): \_\_\_\_\_**

**10.Состојба на водоводната инфраструктура (заокружете):**

- Одлична      - Мн.добра      - Добра      - Лоша      - Мн.лоша

Забелешка: \_\_\_\_\_  
\_\_\_\_\_

**11.Третман на водата за пиење (хлорирање, филтрирање и сл): \_\_\_\_\_**

**12.Состојба со отпадни води во МЗ (заокружете):**

- Канализационен систем со пречистителна станица
- Канализационен систем без пречистителна станица
- Септички јами (пропусни)
- Септички јами (непропусни)

Забелешка: \_\_\_\_\_

---

**13. Состојба со снабдување со електрична енергија (заокружете):**

- Одлична      - Мн. добра      - Добра      - Лоша      - Мн. лоша

Забелешка: \_\_\_\_\_

---

**14. Пристап до основно образование во МЗ (заокружете):**

- Основно училиште во МЗ  
- Подрачно училиште во МЗ  
- Нема училиште во МЗ, наставата се одвива во \_\_\_\_\_

Забелешка: \_\_\_\_\_

---

**15. Број на деца од МЗ кои посетуваат детска градинка \_\_\_\_\_**

**16. Број на ученици во основно образование од МЗ \_\_\_\_\_**

**17. Број на ученици во средно образование од МЗ \_\_\_\_\_**

**18. Пристап до здравствена заштита во МЗ (заокружете):**

- Јавна здравствена установа во МЗ  
- Нема здравствена установа во МЗ, најблиска здравствена установа \_\_\_\_\_

Забелешка: \_\_\_\_\_

---

**19. Пристап до аптека во МЗ (заокружете):**

- Има аптека во МЗ  
- Нема аптека во МЗ, најблиска аптека во \_\_\_\_\_

Забелешка: \_\_\_\_\_

---

**20. Пристап до трговски објекти во МЗ – колонијална продавница (заокружете):**

- Има колонијална продавница во МЗ

- Нема колонијална продавница во МЗ, најблиска колонијална продавница  
во \_\_\_\_\_  
Забелешка: \_\_\_\_\_  
\_\_\_\_\_

**21. Индустриски објекти во МЗ (заокружете):**

- Има индустриски објекти во МЗ (наведете):

\_\_\_\_\_  
\_\_\_\_\_

- Нема индустриски објекти во МЗ

Забелешка: \_\_\_\_\_  
\_\_\_\_\_

**22. Јавен транспорт, автобуска линија од МЗ (заокружете):**

- Има автобуска линија од МЗ

- Нема автобуска линија од МЗ, најблиска автобуска линија има од \_\_\_\_\_

Забелешка: \_\_\_\_\_  
\_\_\_\_\_

**23. Спортски објекти во МЗ (заокружете):**

- Има спортски објекти во МЗ

(наведете): \_\_\_\_\_

- Нема спортски објекти во МЗ

Забелешка: \_\_\_\_\_  
\_\_\_\_\_

**24. Спортски клубови во МЗ (заокружете):**

- Има спортски клубови во МЗ (наведете):

\_\_\_\_\_

- Нема спортски клубови во МЗ

Забелешка: \_\_\_\_\_  
\_\_\_\_\_

**25. Организиран спортски натпревари во МЗ (заокружете):**

- Организиран спортски натпревари во МЗ (наведете):

\_\_\_\_\_

\_\_\_\_\_

- Нема спортски клубови во МЗ

Забелешка: \_\_\_\_\_  
\_\_\_\_\_

**26. Објекти од култура од МЗ (заокружете):**

- Има објекти од култура од МЗ (наведете):

\_\_\_\_\_  
- Нема објекти од култура од МЗ

Забелешка: \_\_\_\_\_  
\_\_\_\_\_

**27. Манифестаци во МЗ (заокружете):**

- Има манифестаци во МЗ (наведете):

\_\_\_\_\_  
- Нема манифестаци во МЗ

Забелешка: \_\_\_\_\_  
\_\_\_\_\_

**28. Културни друштва во МЗ (заокружете):**

- Има културни друштва во МЗ (наведете):

\_\_\_\_\_  
- Нема културни друштва во МЗ

Забелешка: \_\_\_\_\_  
\_\_\_\_\_

**29. Пристап до администрација (услуги на општината, подрачни единици на министерства и сл.) (заокружете):**

- Има подрачна канцеларија во МЗ

- Нема подрачна канцеларија во МЗ, најблиска административна канцеларија во \_\_\_\_\_

Забелешка: \_\_\_\_\_  
\_\_\_\_\_





## **СОДРЖИНА**

1. Одлука за измена на распоредот на средствата на Буџетот на Општина Ресен за 2020 год
2. Одлука за измена на Одлуката за определување на висината на комуналната такса за користење простор пред деловните простории за вршење на дејност
3. Одлука за усвојување на Урбана ревизија за Општина Ресен
4. Одлука за реализација на грант – проект на Општина Ресен во рамки на Вториот проект за подобрување на општинските услуги (МСИП2 )
5. Урбана Ревизија